



ДНІПРОВСЬКА МІСЬКА РАДА
ДЕПАРТАМЕНТ ПО РОБОТІ З АКТИВАМИ
ГОЛОВНЕ АРХІТЕКТУРНО-ПЛАНУВАЛЬНЕ УПРАВЛІННЯ

вул. Січеславська Набережна, 29 А, м. Дніпро, 49000, тел.(056) 745 25 29, факс (056) 744 34 94
e-mail: archplan@dmr.dp.ua

07.12.2021 № 9/25-494

На № - від 01.12.2021
(№ 37/2537 01.12.2021)

Катерині Синах
<foi+request-96924-0678b933
@dostup.prawda.com.ua>

Про надання інформації

Розглянувши за дорученням Ваш інформаційний запит від 01.12.2021 (від 01.12.2021 вх. № 37/2537) надаємо викопіювання з матеріалів генерального плану розвитку міста стосовно території обмеженої просп. Гагаріна – вул. Бронетанкова – вул. Ботанічна – вул. Миколи Гнатюка (Ласточкина), а саме:

- «Основне креслення» генерального плану розвитку м. Дніпра затвердженого рішенням Дніпровської міської ради від 20.09.2017 № 82/24;
- «Основне креслення» генерального плану розвитку м. Дніпра затвердженого рішенням Дніпровської міської ради від 02.09.2020 № 84/60;
- «План існуючого використання території» затвердженого рішенням Дніпровської міської ради від 02.09.2020 № 84/60.

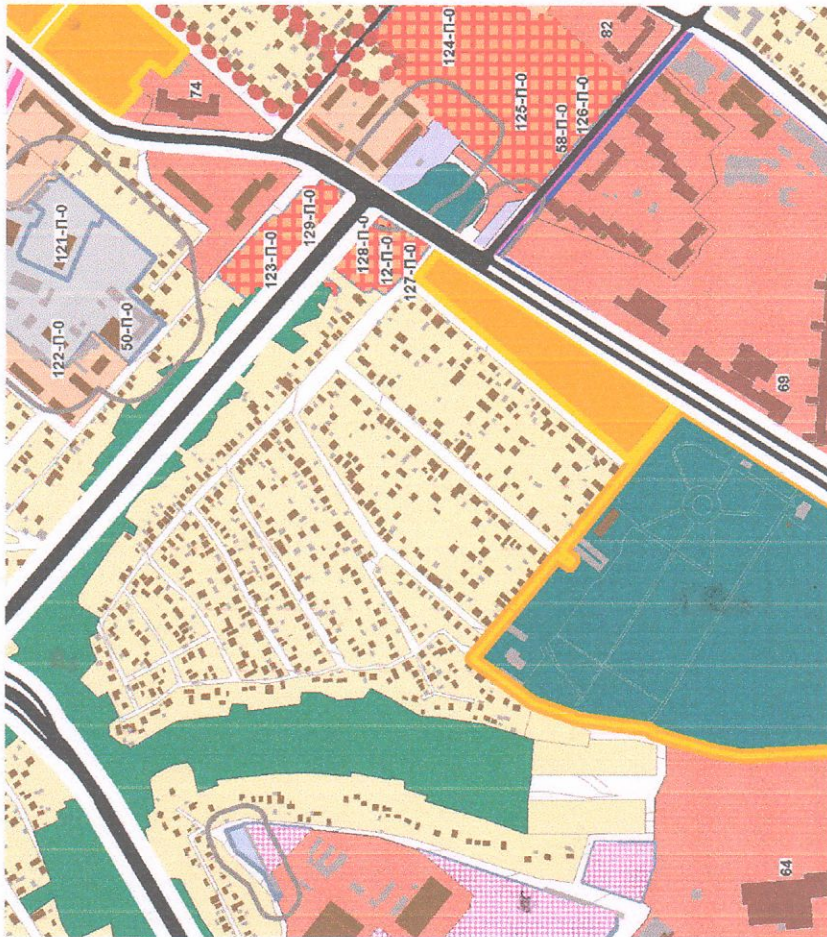
Додаток: на 3 арк. в 1 прим.

Начальник управління

Дмитро ВОЛИК

ВИКОПУВАННЯ З ГЕНЕРАЛЬНОГО ПЛАНУ МІСТА

УМОВНІ ПОЗНАЧЕННЯ



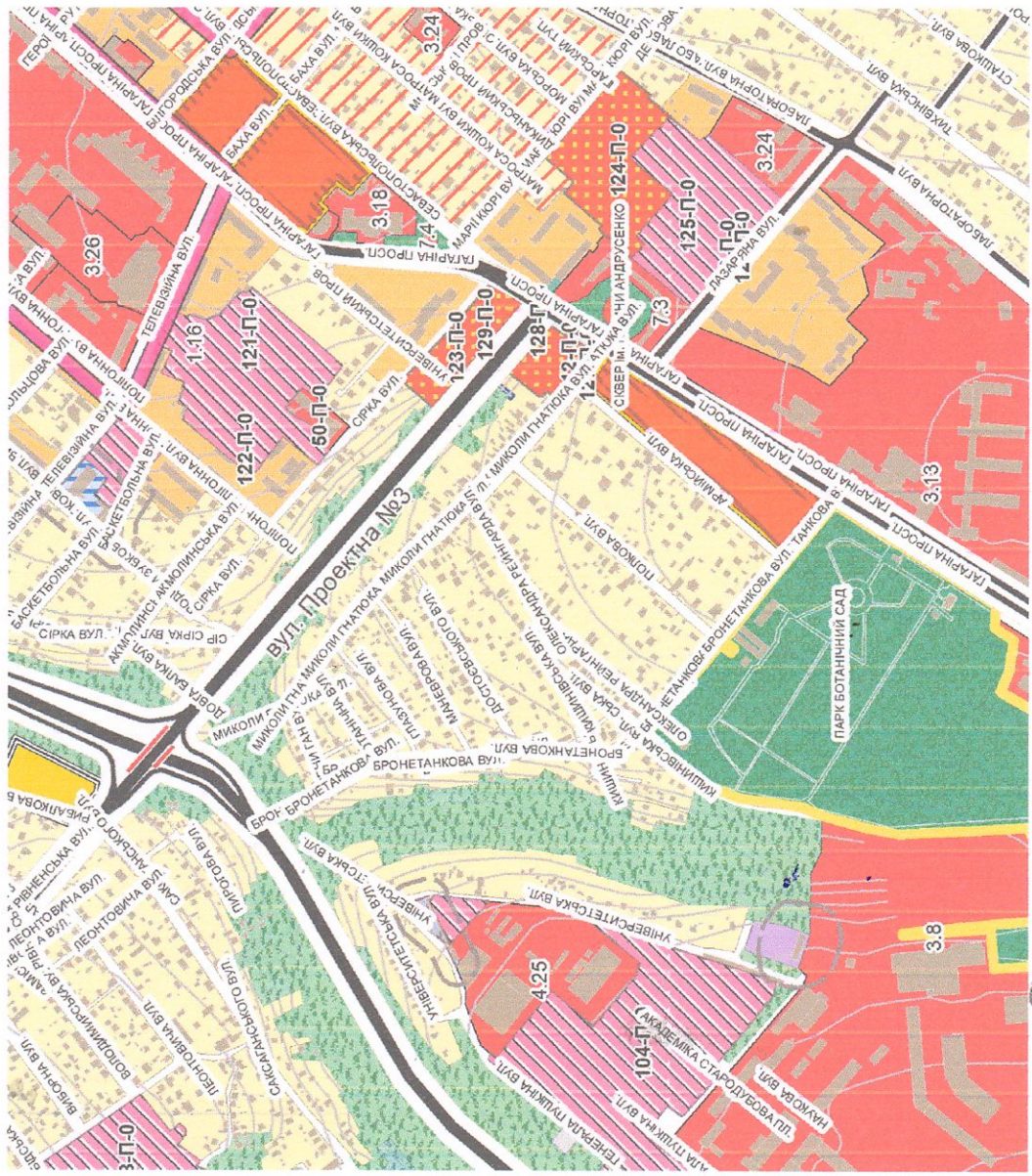
М 1:1000

ТЕРИТОРІЇ	СКОУЧЕ	ПРОЄКТНІ (в рамках розробки території)	РЕЗЕРВИ (на подальше розроблення території)	ТЕРИТОРІЇ	СКОУЧЕ	ПРОЄКТНІ (в рамках розробки території)	РЕЗЕРВИ (на подальше розроблення території)
ЖИТЛОВИЙ ЗАБУДОВИ:				ПОЖЕЖНИХ ДЕПО			
САДИБНОЇ ЗАБУДОВИ				АЕРОПОРТІВ			
КВАРТАЛІВ ВИБІРКОВОЇ РЕКОНСТРУКЦІЇ САДИБНОЇ ЗАБУДОВИ				ГАРАЖІВ, ПАРКОВОК, ТИМЧАСОВИХ СПОРУД ДІЗВЕРТАЦІЇ АВТОТРАНСПОРТУ			
БАГАТОКВАРТИРНОЇ ЗАБУДОВИ НА ВІЛЬНИХ ТЕРИТОРІЯХ				КВАДОВІЦІ			
БАГАТОКВАРТИРНОЇ ЗАБУДОВИ ЗА РАХУНОК РЕКОНСТРУКЦІЇ КВАРТАЛІВ САДИБНОЇ ЗАБУДОВИ				СІЛЬСЬКОГОСПОДАРСЬКИХ УГІДЬ			
БАГАТОКВАРТИРНОЇ ЗАБУДОВИ ЗА РАХУНОК РЕКОНСТРУКЦІЇ КВАРТАЛІВ ІСНУЮЧОЇ				ВОДНИХ ПОВЕРХОНЬ			
БАГАТОКВАРТИРНОЇ ЗАБУДОВИ ЗА РАХУНОК РЕКОНСТРУКЦІЇ ТЕРИТОРІЙ ПРОМИСЛОВИХ ПІДПРИЄМСТВ				ТЕРИТОРІЙ, ЩО УТВОРЮЮТЬСЯ НА ПЕРСПЕКТИВУ (реконструкції русла)			
ГРОМАДСЬКОЇ ЗАБУДОВИ				МАГІСТРАЛЬНІ ВУЛИЦІ І ДОРОГИ, ПЛОЩІ, РОЗ'ЯЗИ			
ПАМ'ЯТКОАРХІТЕКТУРИ ТА МІСТОВБУДУВАННЯ (національного значення)				ПІШОХІДНІ ДОРІЖКИ			
САНАТОРНО-ОЗДОРОВЧИХ ЗАКЛАДІВ				МОСТИ ТА ШЛЯХОПРОВІДИ			
ЛІСОПАРКІВ, ГІДРОПАРКІВ				СМУГА ВІДВОДУ ЗАП'ЯНИЦІ			
ЛУГОПАРКІВ				ЛІНІЇ 330 кВ			
САДИВНИЦЬКИХ ТОВАРИШТВ				МЕЖІ			
СПОРТИВНО-РЕКРЕАЦІЙНИХ ЗАКЛАДІВ				МІСТА			
ЗЕЛЕНИХ НАСАДЖЕНЬ ЗАГАЛЬНОГО КОРИСТУВАННЯ				САНИТАРНО-ЗАХИСНИХ ЗОН			
ПРИРОДНО-ЗАПОВІДНОГО ФОНДУ				ОХОРОНИНИХ ЗОН ГРС ТА МАГІСТРАЛЬНОГО ГАЗОПРОВІДУ			
ЗЕЛЕНИХ НАСАДЖЕНЬ СПЕЦІАЛЬНОГО ПРИЗНАЧЕННЯ				ІСТОРИЧНОГО АРЕАЛУ			
ПЛЯЖІВ				ОХОРОНИНИХ ЗОН ПАМ'ЯТОК КУЛЬТУРНОЇ СПАДЩИНИ			
ПРОМИСЛОВИХ ТА КОМУНАЛЬНИХ ПІДПРИЄМСТВ 1-3 КЛАСУ ШКІДЛИВОСТІ				ІГРНСЬКОЇ ЗАПОВІДНОЇ ТЕРИТОРІЇ			
ВИРІВНИЛИХ, СІДАДСЬКИХ КОМУНАЛЬНИХ ПІДПРИЄМСТВ							
ТРАНСФОРМАЦІЇ ЗІ ЗМІНОЮ ЦІЛЬОВОГО ПРИЗНАЧЕННЯ							

УМОВНІ ПОЗНАЧЕННЯ

	САДИНО-ЖИТЛОВОЇ ЗАБUDОВИ		ТЕРИТОРІЇ
	БАЛАНСОВАНОЇ ЖИТЛОВОЇ ЗАБUDОВИ		САДИВНИХ ТОВАРИШТВ
	КВАРТАЛІВ РЕЗЕРВНОЇ БАЛАНСОВАНОЇ ЖИТЛОВОЇ ЗАБUDОВИ		ПЕРСПЕКТИВНОЇ ЗМІНИ ТЕРИТОРІЇ САДИВНИХ ТОВАРИШТВ
	КВАРТАЛІВ ВІВЕРНОЇ РЕКОНСТРУКЦІЇ СІДІБНИХ ЖИТЛОВОЇ ЗАБUDОВИ		ПІДСИЛЕННЯ ЗАБUDОВИ ЗАБUDОВИ ЗАБUDОВИ ЗАБUDОВИ
	ПРОМІСЛОВОЇ ЗАБUDОВИ		РЕКРЕАЦІЙНИХ ЗАКЛАДІВ СПОРТИВНИХ ЗОН
	САДИВНИХ ТОВАРИШТВ		ЗЕЛЕНІ НАСАДЖЕННЯ ЗАКЛАДНОГО КОРИСТУВАННЯ
	ПЕРСПЕКТИВНОЇ ЗМІНИ ТЕРИТОРІЇ САДИВНИХ ТОВАРИШТВ		ЛІСОПАРКІВ
	ПІДСИЛЕННЯ ЗАБUDОВИ ЗАБUDОВИ ЗАБUDОВИ ЗАБUDОВИ		ПУТОСІЛАНЬ
	РЕКРЕАЦІЙНИХ ЗАКЛАДІВ СПОРТИВНИХ ЗОН		ЗЕЛЕНИХ НАСАДЖЕНЬ СПЕЦІАЛЬНОГО ПРИЗНАЧЕННЯ
	ЗЕЛЕНІ НАСАДЖЕННЯ ЗАКЛАДНОГО КОРИСТУВАННЯ		ВИРОБНИЧИХ СПИРАДІВНИХ ПІДПРИЄМСТВ
	ЛІСОПАРКІВ		ЖИТЛОВА ПІДПРИЄМСТВ
	ПУТОСІЛАНЬ		ОБ'ЄКТИ ТРАНСПОРТНОЇ ІНФРАСТРУКТУРИ
	ЗЕЛЕНИХ НАСАДЖЕНЬ СПЕЦІАЛЬНОГО ПРИЗНАЧЕННЯ		ЗМІНИ ФУНКЦІОНАЛЬНОГО ПРИЗНАЧЕННЯ
	ВИРОБНИЧИХ СПИРАДІВНИХ ПІДПРИЄМСТВ		СПЕЦІАЛЬНОГО ПРИЗНАЧЕННЯ
	ЖИТЛОВА ПІДПРИЄМСТВ		ПОЖЕЖНИК ДЕПО
	ОБ'ЄКТИ ТРАНСПОРТНОЇ ІНФРАСТРУКТУРИ		КАДРОВИЦЬ
	ЗМІНИ ФУНКЦІОНАЛЬНОГО ПРИЗНАЧЕННЯ		СПІЛЬНОГОСПОДАРСЬКИХ УЛІВ
	СПЕЦІАЛЬНОГО ПРИЗНАЧЕННЯ		ЛІСІВ
	ПОЖЕЖНИК ДЕПО		АКВАТОРІЇ
	КАДРОВИЦЬ		ПАРКИ
	СПІЛЬНОГОСПОДАРСЬКИХ УЛІВ		ВУЛИЧНО-ДОРОЖНЯ МЕРЕЖА
	ЛІСІВ		МАГІСТРАЛЬНІ ВУЛИЦІ ДОРОГ
	АКВАТОРІЇ		ПОБУДОВА ВУЛИЦЬ ПЛОЩ
	ПАРКИ		ЧЕРВОНІ ЛІНІЇ
	ВУЛИЧНО-ДОРОЖНЯ МЕРЕЖА		ПІШОДНІ ЗОНИ НАБЕРЕЖЬ
	МАГІСТРАЛЬНІ ВУЛИЦІ ДОРОГ		МОСТИ ШЕРХУПРОВІДИ
	ПОБУДОВА ВУЛИЦЬ ПЛОЩ		ТУНЕЛІ
	ЧЕРВОНІ ЛІНІЇ		СМУГА ВІДВОДУ ЗАЛІЗНИЦЬ
	ПІШОДНІ ЗОНИ НАБЕРЕЖЬ		МЕЖІ
	МОСТИ ШЕРХУПРОВІДИ		МІСТА
	ТУНЕЛІ		САНІТАРНОЗАКОНОНИХ ЗОН
	СМУГА ВІДВОДУ ЗАЛІЗНИЦЬ		ОКОЛИЦЬНИХ ЗОН
	МЕЖІ		ЗОНИ АКСИМАЛЬНОГО ДІАМЕТРУ
	МІСТА		ІСТОРИЧНОГО АРЕАЛУ
	САНІТАРНОЗАКОНОНИХ ЗОН		ОКОЛИЦЬНИХ ЗОН ПАМ'ЯТОК КУЛЬТУРНОЇ СПАДЩИНИ
	ОКОЛИЦЬНИХ ЗОН		ЗОНИ РЕГУЛЮВАННЯ ЗАБUDОВИ
	ЗОНИ АКСИМАЛЬНОГО ДІАМЕТРУ		ПРИРОДО-ЗАХИЩНОЇ ЗОНИ
	ІСТОРИЧНОГО АРЕАЛУ		
	ОКОЛИЦЬНИХ ЗОН ПАМ'ЯТОК КУЛЬТУРНОЇ СПАДЩИНИ		
	ЗОНИ РЕГУЛЮВАННЯ ЗАБUDОВИ		
	ПРИРОДО-ЗАХИЩНОЇ ЗОНИ		

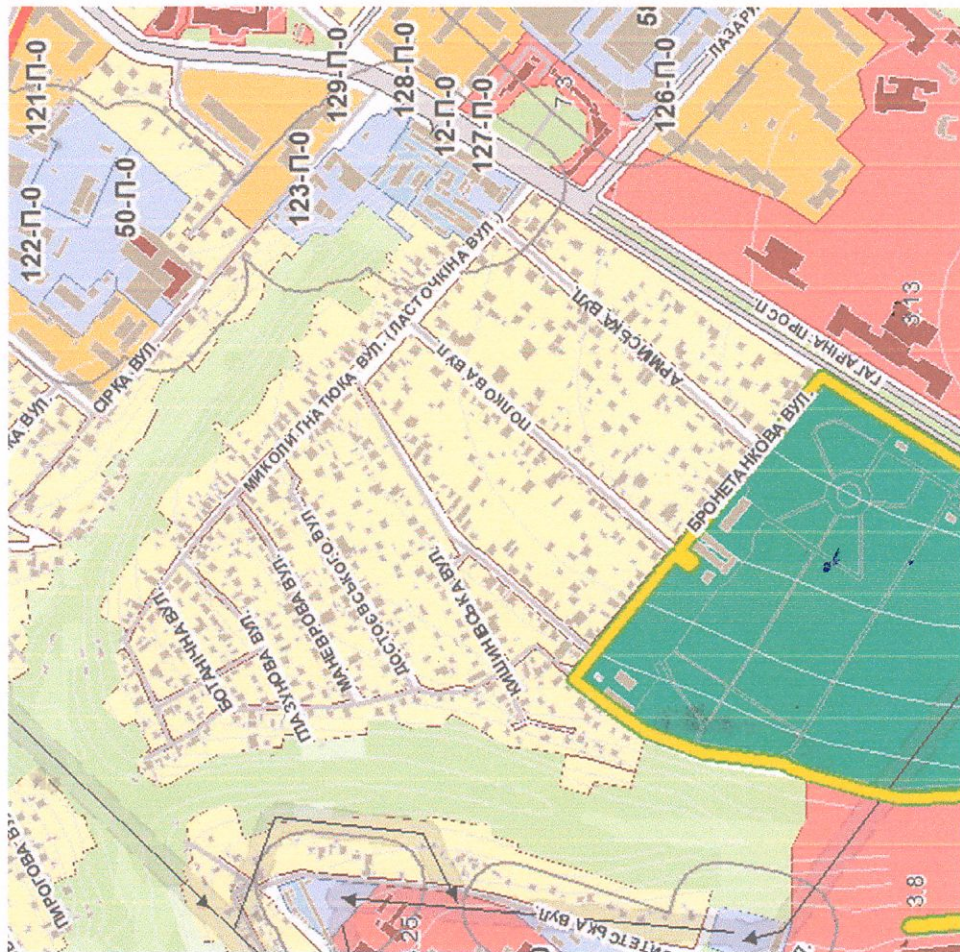
ВИКОПУВАННЯ З ГЕНЕРАЛЬНОГО ПЛАНУ
РОЗВИТКУ МІСТА



1:10 000

ПЛАН ІСНУЮЧОГО ВИКОРИСТАННЯ ТЕРИТОРІЇ

УМОВНІ ПОЗНАЧЕННЯ



ТЕРИТОРІЇ	МЕЖІ І ТЕРИТОРІЇ
САДИВНОЇ ЖИТЛОВОЇ ЗАБУДОВИ	НАСЕЛЕНИХ ПУНКТІВ
БАГАТОПОВЕРХОВОЇ ЖИТЛОВОЇ ЗАБУДОВИ	ІСТОРИЧНИХ АРЕАЛІВ
ВІДВЕДЕННІ ПІД ЖИТЛОВУ ТА ГРОМАДСЬКУ ЗАБУДОВУ	ІГРЕНСЬКОЇ ЗАПОВІДНОЇ ЗОНИ
ГРОМАДСЬКОЇ ЗАБУДОВИ	ПАМ'ЯТОК АРХЕОЛОГІЇ
ВІДВЕДЕНІ ПІД ГРОМАДСЬКУ ЗАБУДОВУ	ОБ'ЄКТІВ ДРИРОДНО-ЗАПОВІДНОГО ФОНДУ
ЛАНДШАФТНО-РЕКРЕАЦІЙНІ	ОХОРОННОЇ ЗОНИ ПАМ'ЯТКИ АРХІТЕКТУРИ
ЛІСІВ, ЛІСОПАРКІВ	ЗОНИ РЕГУЛЮВАННЯ ЗАБУДОВИ
САДІВНИЧИХ ТОВАРИСТВ	САМІТАРНО-ЗАХІСНИХ ЗОН ТА РОЗРИВІВ
РЕКРЕАЦІЙНИХ ЗАКЛАДІВ	ОХОРОННИХ ЗОН ЛЕП, МАГІСТРАЛЬНОГО ГАЗОПРОВОДУ, КАР'ЄРІВ
ПЛЯЖІВ	ОБ'ЄКТИ ІНЖЕНЕРНОЇ ІНФРАСТРУКТУРИ
ЗЕЛЕНИХ НАСАДЖЕНЬ ЗАГАЛЬНОГО КОРИСТУВАННЯ	ЛЕП
ВИРОВНИЧИХ, СКЛАДСЬКИХ ТА КОМУНАЛЬНИХ ПІДПРИЄМСТВ 1-3 РІВНЯ ШКІДЛИВОСТІ	МАГІСТРАЛЬНИЙ ГАЗОПРОВІД
СПЕЦІАЛЬНОГО ПРИЗНАЧЕННЯ	ГРС
ТРАНСПОРТУ	
ІНШИХ НЕЗАБУДОВАНИХ ЗЕМЕЛЬНИХ ДІЛЯНОК	
ПОЖЕЖНИХ ДЕПО	
КЛАДОВИЦ	
МАГІСТРАЛЬНИХ ТА ЖИТЛОВИХ ВУЛИЦЬ	
ПІШОХІДНОЇ ЗОНИ	
ІНШИХ ЗЕЛЕНИХ НАСАДЖЕНЬ	
ЛУКІВ	
СІЛЬСЬКОГОСПОДАРСЬКИХ УГІДЬ	
ВОДОЙМ	
СМУГИ ВІДВЕДЕННЯ ЗАЛІЗНИЦІ	