



УКРАЇНА

ВИКОНАВЧИЙ ОРГАН КИЇВСЬКОЇ МІСЬКОЇ РАДИ
(КИЇВСЬКА МІСЬКА ДЕРЖАВНА АДМІНІСТРАЦІЯ)

ДЕПАРТАМЕНТ ТРАНСПОРТНОЇ ІНФРАСТРУКТУРИ

*вул. Леонтовича, 6, м. Київ, 01030, тел. (044) 366 63 03, (044) 366 63 05
Контактний центр міста Києва (044)15-51 E-mail: transport@kyivcity.gov.ua
Код ЄДРПОУ 37405284*

01.12.2021 № *053-28986*
На № 053/28489 від 24.11.2021

Руслану БАЛЮКУ

Шановний пане Руслане!

У Департаменті транспортної інфраструктури виконавчого органу Київської міської ради (Київської міської державної адміністрації) опрацьовано Ваш запит на інформацію, який попередньо було надіслано до Подільської районної в місті Києві державної адміністрації, стосовно надання інформації про організацію дорожнього руху на перехресті вулиць Косенка та Кобзарської.

За результатами опрацювання надаємо копію схеми розташування дорожніх знаків на перехресті вулиць Косенка та Кобзарської станом на 25.11.2021.

На вказаному перехресті відсутні мережі зовнішнього освітлення. Для влаштування мереж зовнішнього освітлення необхідно виконати нове будівництво за відповідним проєктним рішенням.

Затверджений обсяг бюджетних призначень на проектування та нове будівництво мереж зовнішнього освітлення у м. Києві на 2021-2022 роки не дає можливості КП «Київміськсвітло» виконати заходи стосовно всіх об'єктів, визначених у Міській цільовій програмі зовнішнього освітлення міста Києва на період 2019-2022 років, затвердженій рішенням Київської міської ради від 05.03.2019 № 183/6839.

Однак, Департаментом транспортної інфраструктури виконавчого органу Київської міської ради (Київської міської державної адміністрації) під час формування нової Міської цільової програми зовнішнього освітлення міста Києва на період 2023–2025 років будуть надані пропозиції щодо включення вищезазначеної адреси до переліку об'єктів нового будівництва мереж зовнішнього освітлення у м. Києві.

З метою підвищення рівня безпеки дорожнього руху на вулично-дорожній мережі міста Києва фахівцями комунальних підприємств дорожньо-транспортного комплексу столиці постійно здійснюється обстеження вулично-

дорожньої мережі столиці на предмет виявлення недоліків, їх усунення, а також доукомплектування доріг технічними засобами регулювання дорожнього руху, необхідними для забезпечення безпеки дорожнього руху на належному рівні.

Додаток на 1 арк.

З повагою

Заступник директора

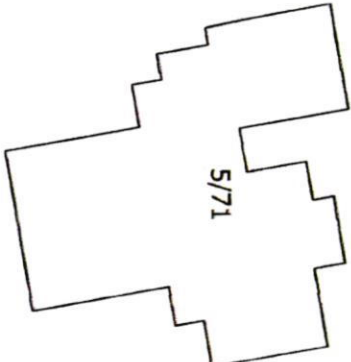
A handwritten signature in blue ink, consisting of several overlapping loops and a long horizontal stroke extending to the right.

Віктор САСІН

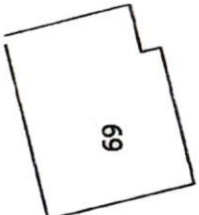
вулиця Косенка

вулиця Косенка

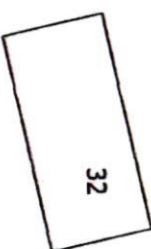
вулиця Козарська



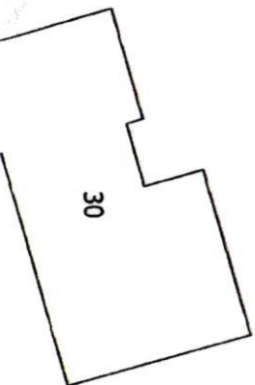
5/71



69



32



30



2.1



Виконавці	П.І.Б	Підпис	Дата	Схема розташування дорожніх знаків на перехресті вул. Косенка - вул. Козарська в м. Києві згідно загальнооміської бази даних станом на 25.11.2021 року.		
Розробив	Теплюк Д.М.		25.11.21	Лист № 01	Громадянину Балюку Р.	КП „Центр організації дорожнього руху”