



УКРАЇНА

МІСЦЕВЕ САМОВРЯДУВАННЯ

БІЛЬЧЕ - ЗОЛОТІЦЬКА СІЛЬСЬКА РАДА  
БОРИЦІВСЬКИЙ РАЙОН ТЕРНОПІЛЬСЬКА ОБЛАСТЬ  
СЬОМЕ СКЛИКАННЯ  
СЬОМА СЕСІЯ

РІШЕННЯ

Від 12 вересня 2017 р.

№ 246/7-2017

Про надання дозволу на виготовлення технічної документації із землеустрою щодо встановлення меж земельної ділянки в натурі (на місцевості) в с. Шершенівка гр. Грозовської Олеси Романівни

Розглянувши заяву Грозовської Олеси Романівни про надання дозволу на виготовлення технічної документації із землеустрою щодо встановлення меж земельної ділянки в натурі (на місцевості) в с. Шершенівка, керуючись ст. 12, 18, 116, 118, 121 "Земельного кодексу України", закону України «Про місцеве самоврядування в Україні», сільська рада:

**ВИРІШИЛА:**

1. Дати дозвіл Грозовській Олесі Романівні на виготовлення технічної документації із землеустрою щодо встановлення меж земельної ділянки в натурі (на місцевості) у власність загальною площею **1,1255 га.**, а саме:

- 0,2700 га. для ведення особистого селянського господарства, урочище «Бубновка 2» в межах с. Шершенівка Борщівського району Тернопільської області
- 0,4755 га. для ведення особистого селянського господарства, урочище «За ушаркою» в межах с. Шершенівка Борщівського району Тернопільської області
- 0,3800 га. для ведення особистого селянського господарства, урочище «Верх Засилів» в межах с. Шершенівка Борщівського району Тернопільської області

Гр. Грозовській Олесі Романівні виготовити технічну документацію із землеустрою щодо встановлення меж земельної ділянки в натурі (на місцевості) для передачі у власність у відповідності до вимог чинного законодавства та подати для розгляду та затвердження у встановленому законом порядку.

Сільський голова

Г.П.Огородник



*Згідно з оригіналом*  
*12.09.17 Секретар сільської ради*

0329



УКРАЇНА  
Шершенівська сільська рада Борщівського району  
Тернопільської області  
Шостого скликання  
восьма сесія

РІШЕННЯ

Від 18 липня 2011 року  
№ 34 – 8/2011

с.Шершенівка

Про надання дозволу на розробку проекту із землеустрою щодо відведення земельної ділянки в оренду гр. Старуху М.С.

Розглянувши заяву ПП Старуха Михайла Степановича про надання дозволу на складання проекту землеустрою щодо відведення земельної ділянки в оренду загальною площею 0,4475 га для обслуговування нежитлового приміщення ремонтної майстерні в с. Шершенівка Борщівського району та керуючись Земельним кодексом України, Законом України «Про землеустрій», ст.26 Закону України «Про місцеве самоврядування в Україні», сільська рада

ВИРІШИЛА

1. Надати ПП Старуху Михайлу Степановичу дозвіл на складання проекту землеустрою щодо відведення земельної ділянки в оренду терміном на 10 років загальною площею 0,4475 га для обслуговування нежитлового приміщення ремонтної майстерні в с. Шершенівка Борщівського району за рахунок земель запасу Шершенівської сільської ради – господарські будівлі та двори.



В.А.Байталюк

**ЗГІДНО З  
ОРИГІНАЛОМ**

*Handwritten signature*

0329



УКРАЇНА  
Шершенівська сільська рада Борщівського району  
Тернопільської області  
шостого скликання  
сорок четверта сесія

РІШЕННЯ

від 12 травня 2015 року  
№ 165 – 44/2015

с.Шершенівка

Про затвердження проекту землеустрою  
щодо відведення земельної ділянки  
в оренду гр.Старуху М.С.

Розглянувши звернення гр. Старуха Михайла Степановича про затвердження проекту землеустрою щодо відведення земельної ділянки для обслуговування нежитлових приміщень та споруд тваринницької ферми загальною площею 0,6190 га в селі Шершенівка вул.Завода, 10 та керуючись Земельним кодексом України, Законом України «Про землеустрій», ст. 26 Закону України «Про місцеве самоврядування в Україні», сесія сільської ради

ВИРІШИЛА

1. Затвердити гр. Старуху Михайлу Степановичу проект землеустрою щодо відведення земельної ділянки для обслуговування нежитлових приміщень та споруд тваринницької ферми загальною площею 0,6190 га за кадастровим номером 6120888700:02:001:0329 в селі Шершенівка вул.Завода, 10.
2. Передати гр.Старуху Михайлу Степановичу в оренду терміном на 49 років земельну ділянку загальною площею 0,6190 га для обслуговування нежитлових приміщень та споруд тваринницької ферми в селі Шершенівка вул.Завода, 10.
3. Встановити орендну плату в розмірі 5 %.
4. Зобов'язати гр. Старуха М.С. в місячний термін укласти договір оренди на земельну ділянку.
- 5.Копію рішення направити заявнику.

Сільський голова

В.А.Бафталюк



ЗГІДНО З  
ОРИГІНАЛОМ

*Михайло Степанович Старуха*

## ВИТЯГ

з Державного земельного кадастру про земельну ділянку

Номер ділянки: НВ-6101631392015  
Дата формулювання: 28.04.2015  
Назва населеного пункту: Шершенівська сільська рада  
27.04.2015, ЗВ-6101712342015

Державний кадастр здійснюється запитом інформації у Державному земельному кадастрі

Кадастровий номер: 6120888700:02:001:0329  
Категорія земель: 1

Загальні відомості про земельну ділянку

Кадастровий номер: 6120888700:02:001:0329  
Місце розташування: Тернопільська область, Борщівський район, с. Шершенівка, вулиця  
Саволя, 10  
територіальна одиниця  
Кількість земельних ділянок: 1  
Клас земельних ділянок: Землі сільськогосподарського призначення  
Вид земельних ділянок: Для інших сільськогосподарських призначень  
Вид власності: Комунальна власність  
Площа земельної ділянки: 0,8190

Відомості про державну реєстрацію земельної ділянки

Місце розташування: Проект землеустрою щодо відведення земельних ділянок,  
№ 1/04/2015/Мізинчук Степан Іванович  
Дата формулювання: 21.04.2015  
назва населеного пункту: Шершенівська сільська рада  
назва населеного пункту: Шершенівська сільська рада  
назва населеного пункту: Шершенівська сільська рада  
Об'єкт: Заділ Держземкагентства у Борщівському районі  
заряджений: 28.04.2015  
Дата формулювання: 28.04.2015  
назва населеного пункту: Шершенівська сільська рада  
назва населеного пункту: Шершенівська сільська рада

ВЕРХОВНИЙ СЛОВОБІД РАДА НАРОДНИХ ДЕПУТАТІВ  
 ВОЛНОВИСЬКОГО РАЙОНУ ІЛКОВИЦЬКА ОБЛАСТЬ

Засідання перше скликання  
 Тринадцята сесія

Р І Ш Е Н Н Я

42 30 грудня 1993 року

Розглядаючи запит про припинення  
 земельних ділянок.

звернувшись земельним ділякою в країні, зокрема кабінету  
 на вулиці Українській про припинення земельних ділянок.

В І С Н О В К И :

- I. Проголошено безплатно у припиненні земельних ділянок  
 для цілей, вказаних в статті 11 цього Закону, наступним  
 громадянам:

Повітря для водопостачання для розміщення  
 кабінету будинку, Гос. осередку  
 об'єкту і спеціялізованої  
 господарстві

1.	Лещук	Александр	Шевченко	0,08 га.	0,08 га.	0,07 га.
2.	Лещук	Людмила	Лаврикович	0,08 га.	0,08 га.	0,08 га.
3.	Лещук	Людмила	Лаврикович	0,08 га.	0,08 га.	0,08 га.
4.	Лещук	Олександр	Шевченко	0,08 га.	0,08 га.	0,08 га.
5.	Лещук	Людмила	Лаврикович	0,08 га.	0,08 га.	0,08 га.
6.	Лещук	Людмила	Лаврикович	0,08 га.	0,08 га.	0,08 га.
7.	Лещук	Людмила	Лаврикович	0,08 га.	0,08 га.	0,08 га.
8.	Лещук	Людмила	Лаврикович	0,08 га.	0,08 га.	0,08 га.
9.	Лещук	Людмила	Лаврикович	0,08 га.	0,08 га.	0,08 га.
10.	Лещук	Людмила	Лаврикович	0,08 га.	0,08 га.	0,08 га.
11.	Лещук	Людмила	Лаврикович	0,08 га.	0,08 га.	0,08 га.
12.	Лещук	Людмила	Лаврикович	0,08 га.	0,08 га.	0,08 га.
13.	Лещук	Людмила	Лаврикович	0,08 га.	0,08 га.	0,08 га.
14.	Лещук	Людмила	Лаврикович	0,08 га.	0,08 га.	0,08 га.
15.	Лещук	Людмила	Лаврикович	0,08 га.	0,08 га.	0,08 га.
16.	Лещук	Людмила	Лаврикович	0,08 га.	0,08 га.	0,08 га.
17.	Лещук	Людмила	Лаврикович	0,08 га.	0,08 га.	0,08 га.
18.	Лещук	Людмила	Лаврикович	0,08 га.	0,08 га.	0,08 га.
19.	Лещук	Людмила	Лаврикович	0,08 га.	0,08 га.	0,08 га.
20.	Лещук	Людмила	Лаврикович	0,08 га.	0,08 га.	0,08 га.
21.	Лещук	Людмила	Лаврикович	0,08 га.	0,08 га.	0,08 га.
22.	Лещук	Людмила	Лаврикович	0,08 га.	0,08 га.	0,08 га.
23.	Лещук	Людмила	Лаврикович	0,08 га.	0,08 га.	0,08 га.

65.	Гудовицкий	Василь	Иванович	0,33 га.	0,04 га.	0,29 га.
66.	Голубицкий	Алекс	Александрович	0,40 га.	0,02 га.	0,38 га.
69.	Девята	Мария	Васильевна	0,47 га.	0,06 га.	0,41 га.
70.	Сабедан	Мария	Удковична	0,35 га.	0,06 га.	0,29 га.
71.	Белодубяк	Михайло	Александрович	0,30 га.	0,06 га.	0,24 га.
72.	Керемля	Стасян	Николаевич	0,30 га.	0,07 га.	0,23 га.
73.	Сухомору	Михайло	Григорьевич	0,30 га.	0,05 га.	0,25 га.
74.	Бродячук	Григорий	Михайлович	0,37 га.	0,05 га.	0,32 га.
75.	Беленук	Мили	Амброзьевич	0,30 га.	0,06 га.	0,24 га.
76.	Чучак	Галин	Иванович	0,30 га.	0,04 га.	0,26 га.
77.	Гришук	Арсен	Александрович	0,30 га.	0,02 га.	0,28 га.
78.	Кривук	Мелан	Васильевич	0,30 га.	0,02 га.	0,28 га.
79.	Коривака	Мелан	Иванович	0,30 га.	0,02 га.	0,28 га.
80.	Коривачук	Мария	Марковна	0,32 га.	0,03 га.	0,29 га.
81.	Головацкая	Мария	Петровна	0,50 га.	0,06 га.	0,44 га.
82.	Селенюк	Мелан	Иванович	0,30 га.	0,04 га.	0,26 га.
83.	Селенюк	Мелан	Иванович	0,30 га.	0,05 га.	0,25 га.
84.	Селенюк	Мелан	Иванович	0,32 га.	0,04 га.	0,28 га.
85.	Петричук	Алекс	Геннадьевич	0,34 га.	0,02 га.	0,32 га.
86.	Чучак	Мелан	Васильевич	0,34 га.	0,02 га.	0,32 га.
87.	Чучак	Мелан	Васильевич	0,34 га.	0,02 га.	0,32 га.
88.	Чучак	Мелан	Васильевич	0,34 га.	0,02 га.	0,32 га.
89.	Тришук	Мелан	Иванович	0,30 га.	0,02 га.	0,28 га.
90.	Петричук	Мария	Петровна	0,34 га.	0,02 га.	0,32 га.
91.	Чучак	Мелан	Васильевич	0,30 га.	0,02 га.	0,28 га.
92.	Амброзьевич	Мелан	Александрович	0,40 га.	0,02 га.	0,38 га.
93.	Гуденюк	Мелан	Иванович	0,30 га.	0,02 га.	0,28 га.
94.	Коривачук	Мелан	Васильевич	0,30 га.	0,02 га.	0,28 га.
95.	Коривачук	Мелан	Васильевич	0,30 га.	0,02 га.	0,28 га.
96.	Коривачук	Мелан	Васильевич	0,30 га.	0,02 га.	0,28 га.
97.	Гришук	Мелан	Иванович	0,30 га.	0,02 га.	0,28 га.
98.	Коривачук	Мелан	Васильевич	0,30 га.	0,02 га.	0,28 га.
99.	Коривачук	Мелан	Васильевич	0,30 га.	0,02 га.	0,28 га.
100.	Коривачук	Мелан	Васильевич	0,30 га.	0,02 га.	0,28 га.
101.	Коривачук	Мелан	Васильевич	0,30 га.	0,02 га.	0,28 га.
102.	Коривачук	Мелан	Васильевич	0,30 га.	0,02 га.	0,28 га.
103.	Коривачук	Мелан	Васильевич	0,30 га.	0,02 га.	0,28 га.
104.	Коривачук	Мелан	Васильевич	0,30 га.	0,02 га.	0,28 га.
105.	Коривачук	Мелан	Васильевич	0,30 га.	0,02 га.	0,28 га.
106.	Коривачук	Мелан	Васильевич	0,30 га.	0,02 га.	0,28 га.
107.	Коривачук	Мелан	Васильевич	0,30 га.	0,02 га.	0,28 га.
108.	Коривачук	Мелан	Васильевич	0,30 га.	0,02 га.	0,28 га.

визначено ціни і вартість	060 грн.	012 грн.	040 грн.
необхідно приватизувати	057 грн.	009 грн.	040 грн.

4. Органо ст. 21 Земельного Кодексу України у випадку виникнення необхідності задоволення земельних ділянок в.д. індивідуальне житлове будівництво замінити приватизовани земельні ділянки з урочка "За жовтень" на рівноцінні із землею наведеного пункту ділячками і площами:

Левиня Ірина Сергіївна 07 га, Івотківський с/конт. Стоп. 009га.  
 Доросенчук Адам Анатолійович 003 га, Івотківський Стопан Петро Іванович 004га.  
 Соломарева Грина Михайлівна 002 га, с/рочка Івотківського с/конт. 004га.  
 Чучак Ірина Іванівна 013 га, Івотківський Стопан Петро Іванович 004га.  
 Слобожанська Ірина Іванівна 013 га.

5. Забезпечити згідно з переліченими гронами про змінення (про змінення) площ земельних ділянок в урочка "За жовтень"

а/ Доросенчук Адам Анатолійович 003 га.  
 б/ Івотківський Стопан Петро Іванович 004 га.

6. Віддати в оренду гронам Івотківського с/конт. с/рочка Івотківського у віддалі 1 км. від с/рочка Івотківського ділянку площі 1 га в межах згідно з планом на ділянку гр. Івотківського с/конт. Івотківський, який користується цією землею в.д. ділянку, а в певний період її передано у його приватну власність. Санитарно рекомендувати Старух В.В. задіяти в оренду ділянку по ліквідації вищезгаданого с/конт.

Голова сільської Ради  
 Івотківський с/конт.

*В.А. Ситалов*  
 В.А. Ситалов



ЗГІДНО З  
 ОРИГІНАЛОМ

*Вра. Миколай Савицький*



0055

ШЕРШЕНІВСЬКА СІЛЬСЬКА РАДА  
БОРЩІВСЬКОГО РАЙОНУ  
П'ЯТЕ СКЛИКАННЯ  
ДВАДЦЯТЬ ТРЕТЯ СЕСІЯ

РІШЕННЯ

15 липня 2009 року

№ 46

про надання земельної ділянки  
Старуху М.С. в оренду терміном  
на 49 років в с. Шершенівка.

Розглянувши проект відведення земельної ділянки приватного підприємця Старуха Михайла Степановича для обслуговування нежилых приміщень загальною площею 1,3898 га, розташованих в селі Шершенівка та керуючись ст. 123 та ст.124,151 Земельного кодексу України, Законом України «Про оренду землі» ст. 26 Закону України «Про місцеве самоврядування в Україні», сільська рада

ВИРІШИЛА:

- 1. Затвердити проект відведення земельної ділянки ПП Старуху Михайлу Степановичу в оренду терміном на 49 років в с. Шершенівка загальною площею 1,3898 га для обслуговування нежилых приміщень.
- 2. Предати в оренду терміном на 49 років земельну ділянку площею 1,3898 га для обслуговування нежилых приміщень в селі Шершенівка за рахунок земель Шершенівської сільської ради – землі не надані у власність або постійне користування в межах населеного пункту – під господарськими будівлями і дворами.
- 3. Встановити щомісячну орендану плату в сумі 3% від оціночної вартості землі.
- 4. ПП Старуху Михайлу Степановичу:
  - в місячний термін, з часу прийняття рішення, заключити договір оренди землі із сільською радою;
  - використовувати земельну ділянку згідно вимог ст.ст. 96, 103 Земельного Кодексу України.



Сільський голова:

В.А.Байталок

**ЗГІДНО З  
ОРИГІНАЛОМ**







0055

ШЕРШЕНІВСЬКА СІЛЬСЬКА РАДА  
БОРЩІВСЬКОГО РАЙОНУ  
П'ЯТЕ СКЛИКАННЯ  
ДВАНADЦЯТА СЕСІЯ

РІШЕННЯ

28 січня 2008 року

№ 58

Про надання дозволу на розробку  
проекту із землеустрою щодо  
відведення земельної ділянки в оренду  
г. Старуху М.С.

Розглянувши заяву гр. Старуха Михайла Степановича про надання дозволу  
на розробку проекту із землеустрою щодо відведення земельної ділянки в оренду  
згідно ст.ст. 12,93,124,125, Земельного Кодексу України та п.12 Перехідних  
положень Земельного Кодексу України, ст. 26 Закону України «Про місцеве  
самоурядування в Україні», сільська рада

В И Р І Ш И Л А:

Дати дозвіл гр. Старуху Михайлу Степановичу на розробку проекту із  
землеустрою щодо відведення земельної ділянки в оренду за рахунок земель  
сільської ради для обслуговування нежитлового приміщення (току),  
площею 1,3898 га терміном на 10 років.

Проект відведення земельної ділянки розробити у відповідності до вимог  
законотворчого законодавства, нормативно-правових актів та подати для розгляду і  
встановлення у встановленому законом порядку.

Голова:



*[Handwritten signature]*

В.А.Байгалюк



ЗІДНО З  
ОРИГІНАЛОМ

*[Handwritten signature]*



034

ШЕРШЕНІВСЬКА СІЛЬСЬКА РАДА  
БОРЩІВСЬКОГО РАЙОНУ  
П'ЯТЕ СКЛИКАННЯ  
ТРИДЦЯТЬ ЧЕТВЕРТА СЕСІЯ

РІШЕННЯ

від 10 вересня 2010 року

№ 130

про дачу дозволу на розробку  
проекту відведення земельної ділянки  
для ведення особистого підсобного  
господарства гр.Гищуку В.Т.

Відповідно до Земельного Кодексу України та розглянувши заяву гр.  
Гищука Володимира Тимофійовича про дачу дозволу на розробку проекту  
відведення земельної ділянки для ведення особистого підсобного господарства,  
Сільська рада

ВИРІШИЛА:

1. Дати дозвіл на збір матеріалів попереднього погодження місця  
розташування земельної ділянки гр. Гищуку Володимиру Тимофійовичу для  
ведення особистого підсобного господарства.

Сільський голова:



В.А.Байталок

ЗГІДНО З  
ОРИГІНАЛОМ





0311

ШЕРШЕНІВСЬКА СІЛЬСЬКА РАДА  
БОРЩІВСЬКОГО РАЙОНУ  
П'ЯТЕ СКЛИКАННЯ  
ТРИДЦЯТА СЕСІЯ

РІШЕННЯ

д 20 травня 2010 року

№ 122

про затвердження акту обстеження  
земель під господарськими дворами  
Шершенівської сільської ради

Керуючись статтею 33 пп.8.10 Закону України «Про місцеве  
самоврядування в Україні» та взявши до уваги акт обстежень земель під  
господарськими дворами Шершенівської сільської ради, сільська рада

В И Р І Ш И Л А

затвердити акт обстеження земель під господарськими дворами Шершенівської  
сільської ради.

Перевести земельну ділянку площею 2,40 га, яка рахується під господарським  
двором (кагатне поле) у землі сільськогосподарського призначення (рілля) в землі  
населеного пункту.

Сільський голова

В.А.Байталок



ЗГІДНО З  
ОРИГІНАЛОМ



УКРАЇНА  
Шершенівська сільська рада Борщівського району  
Тернопільської області  
шостого скликання  
дwadцята сесія

РІШЕННЯ

від 06 липня 2012 року  
№ 70 – 20/2012

с.Шершенівка

Про затвердження проекту землеустрою  
та надання у власність земельної ділянки  
гр. Гищуку В.Т.

Розглянувши проект землеустрою щодо відведення земельної ділянки  
гр. Гищук Володимиру Тимофійовичу, керуючись статтями 17, 22, 33, 81, 116, 118,  
186, 186-1, 121, 122, пунктом 12 Перехідних положень Земельного кодексу  
України, Законами України «Про землеустрій» та «Про місцеве самоврядування в  
Україні», сільська рада

В И Р І Ш И Л А

1. Затвердити проект землеустрою щодо відведення земельної ділянки площею 1,7100 га землі запасу, розташованої на території Шершенівської сільської ради Борщівського району Тернопільської області.
2. Передати у власність гр. Гищуку Володимиру Тимофійовичу земельну ділянку для ведення особистого селянського господарства в селі Шершенівка Борщівського району згідно затвердженого проекту землеустрою.
3. Громадянину використовувати земельну ділянку у відповідності до вимог статей 91, 103 Земельного кодексу України.
4. Копію рішення направити заявнику.
5. Контроль за виконанням рішення покласти на сільського голову та діючу комісію сільської ради по врегулюванні земельних питань.

Сільський голова

В.А.Байталюк



*Handwritten signature of the village head*

## ВИСНОВОК КОМІСІЇ

*Про погодження проекту із землеустрою щодо відведення земельної ділянки загальною площею 1,7100 га гр. Гищуку Володимиру Тимофійовичу у власність для ведення особистого селянського господарства в с.Шершенівка Борщівського району*

Від 28.05 2012 року

№ 50

Комісія з розгляду питань, пов'язаних з погодженням документації із землеустрою (далі – Комісія), діючи відповідно до статей 118, 121, 123, 186-1 Земельного кодексу України, Типового положення про комісію з розгляду питань, пов'язаних з погодженням документації із землеустрою, затвердженого постановою Кабінету Міністрів України від 23.12.2009 року №1420, у складі представників територіального органу Держкомзему, органу містобудування та архітектури, територіального органу Мінприроди, органів санітарно - епідеміологічного та охорони культурної спадщини, територіальних органів лісового господарства, водного господарства, державного гірничого нагляду, враховуючи нижче наведені дані

1. Назва замовника : *Гищук Володимир Тимофійович .*
2. Назва об'єкта : *земельна ділянка для ведення особистого селянського господарства*
3. Місце розташування (адреса) земельної ділянки : *с.Шершенівка*  
Підстава для виконання робіт: *рішення Шершенівської сільської ради від 10.09.2010 року №130*
4. Форма власності: *приватна.*
5. Площа земельної ділянки : *1,7100 га*
7. Назва попереднього землекористувача (землевласника) : *землі ненадані у власність або постійне користування в межах населених пунктів – сільськогосподарські землі (рілля)*
8. Характеристика земельної ділянки : *земельна ділянка знаходиться на території Шершенівської сільської ради в межах населеного пункту; категорія земель – землі сільськогосподарського призначення; землі ненадані у власність або постійне користування в межах населених пунктів - сільськогосподарські землі ( рілля ); ґрунтове обстеження не проводилося; земельна ділянка вільна від забудови; зелені насадження відсутні; відшкодуванню втрат с-г та л-г виробництва не підлягає.*
9. Кадастровий номер земельної ділянки: \_\_\_\_\_
10. Цільове використання земельної ділянки згідно (проектне)
  - а) ст. 19 ЗКУ - *землі сільськогосподарського призначення;*
  - б) УКЦВЗ – *секція А; 01 землі с-г призначення; 01.03 для ведення особистого селянського господарства.*
11. Фактичне використання земельної ділянки (існуюче) : *землі ненадані у власність або постійне користування в межах населених пунктів - сільськогосподарські землі (рілля).*
12. Умови надання (вилучення) : *власність.*
13. Суміжні землевласники (землекористувачі): *Шершенівська сільська рада, Настюк М.Т.*
14. Наявні та встановлювані обмеження на використання земельної ділянки та сервітути : *обмеження щодо використання земель в охоронних зонах, підземних та наземних кабельних ліній, ЛЕП і інших комунікацій та у відповідності до ЗКУ.*
15. Розташування земельної ділянки у відношенні до навколишньої території  
*Північно-західна частина села*  
відношення до об'єктів природно-заповідного та іншого природоохоронного призначення

відношення до інших особливо цінних земель

відношення до земель, зарезервованих для заповідання

відношення до водних об'єктів, їх водоохоронних зон та прибережних захисних смуг, заплав та малих рік, до водно-болотних угідь, інших територій та об'єктів, які є складовими екологічної мережі

розмір прибережної смуги, крутизна схилу наявність проекту встановлення прибережн - захисної смуги,

характеристика водного об'єкта (площа ставу / довжина річки)

- 16. Наявність порушених земель, які потребують рекультивациі : відсутня  
вказується площа
- 17. Виконання графіку рекультивациі, раніше порушених земель : н  
вказується такіні
- 18. Наявність деградованих, техногенно-забруднених та малопродуктивних земель, як потребують консервації відсутні  
вказується площа на кожний випадок
- 19. Інші природоохоронні вимоги : земельною ділянкою користуватися за цільовим призначенням; без розробленої та затвердженої містобудівної документації зміни цільового призначення земельної ділянки не допускається.
- 20. Належність земельної ділянки до земель історико-культурного призначення : не належить до територій пам'яток археології, історико-культурних заповідників охоронних зон пам'яток архітектури, історії та монументального мистецтва та об'єктів культурної спадщини (археології, історії та мистецтва ) не виявлено згідно висновку Тернопільської обласної комунальної інспекції охорони пам'яток історії та культури №1182 від 28.04.2012 року та висновку наукової археологічної експертизи №314-18/05-00001198 від 23.04.2012 року.
- 21. Наявність містобудівної документації (ким і коли розроблена) : \_\_\_\_\_
- 22. Функціональне призначення території, на якій розташована земельна ділянка, визначене містобудівною документацією: \_\_\_\_\_
- 23. Характеристика земельної ділянки та сучасний стан в існуючій забудові: земельна ділянка знаходиться на території Шершенівської сільської ради в межах населеного пункту. Рельєф земельної ділянки рівнинний.
- 24. Належність ділянки до зон обмежень забудови, визначених містобудівною документацією (регулювання забудови, «червоних ліній» вулиць і доріг, охоронних зон об'єктів культурної спадщини, санітарно – захисних і водоохоронних зон тощо) : \_\_\_\_\_
- 25. Відомості про наявні наземні і підземні магістральні комунікації : інформація щодо наявності магістральних інженерних комунікацій відсутня.
- 26. Відношення земельної ділянки до курортних зон, округів санітарної охорони, особливого режиму використання земель : \_\_\_\_\_
- 27. Відповідність об'єкту встановленим медичним критеріям безпеки/показникам: відповідає.
- 28. Вплив об'єкта будівництва на навколишні природне середовище і гігієнічні умови проживання населення (забезпечення нормативних рівнів впливу хімічних, фізичних та біологічних чинників з урахуванням існуючого стану атмосферного повітря та ґрунту) : не впливає.
- 29. Необхідність розробки та проведення санітарно-гігієнічних та проти епідеміологічних заходів, спрямованих на забезпечення санітарного та епідеміологічного благополуччя, гігієнічних умов проживання населення, охорони життя та здоров'я людини: \_\_\_\_\_
- 30. Висновок постійного лісокористувача (власника земель лісового фонду) про згоду на вилучення (викуп), падавання земельної ділянки лісового фонду із зазначенням її розмірів та умов вилучення: \_\_\_\_\_

Г,  
31. Акт технічного обстеження земельної ділянки лісового фонду, яка намічається для вилучення (викупу), надання \_\_\_\_\_

УЖН  
32. Відомості щодо технічного обстеження земельної ділянки водного фонду (дотримання обмеженої господарської діяльності в межах прибережної захисної смуги згідно ст. 89 Водного кодексу України, використання земель водного фонду за цільовим призначенням, дотримання вимог ст. 47 Водного кодексу України) \_\_\_\_\_

33. Відомості щодо спеціального дозволу на користування надрами, наявність акта гірничого відводу та затвердженого в установленому порядку проекту розробки та рекультивациі родовища \_\_\_\_\_

34. Інші умови (умови) : \_\_\_\_\_

**ВИРІШИЛА:**

Погодити проект із землеустрою щодо відведення земельної ділянки загальною площею 1,7100 га гр. Гищуку Володимиру Тимофійовичу у власність для ведення особистого селянського господарства за рахунок земель ненаданих у власність або постійне користування в межах населених пунктів – сільськогосподарські землі (рілля) в с. Шершівці Борщівського району

КІВ,  
СТІВ  
ВКУ  
182  
ВІД  
ка,  
на  
20  
но  
он  
до  
и,  
мі,  
не,  
га  
х  
а,  
с  
в  
в

Голова комісії: \_\_\_\_\_

М.І. Підгіряк

Члени комісії:

Представник органу містобудування та архітектури \_\_\_\_\_

С.Я. Олещук

Представник територіального органу Міністерства \_\_\_\_\_

Р.В. Анкудінов

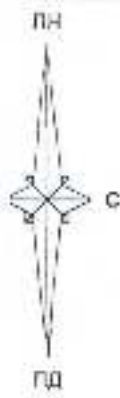
Представник органу санітарно-епідеміологічної служби \_\_\_\_\_

К.П. Никорчук

Представник органу охорони культурної спадщини: \_\_\_\_\_

М.О. Ягодницька

**Термін дії висновку 3 роки з дня реєстрації**



Начальник управління Держкомзему  
у Борщівському районі

Сільський голова

Представник землекористування

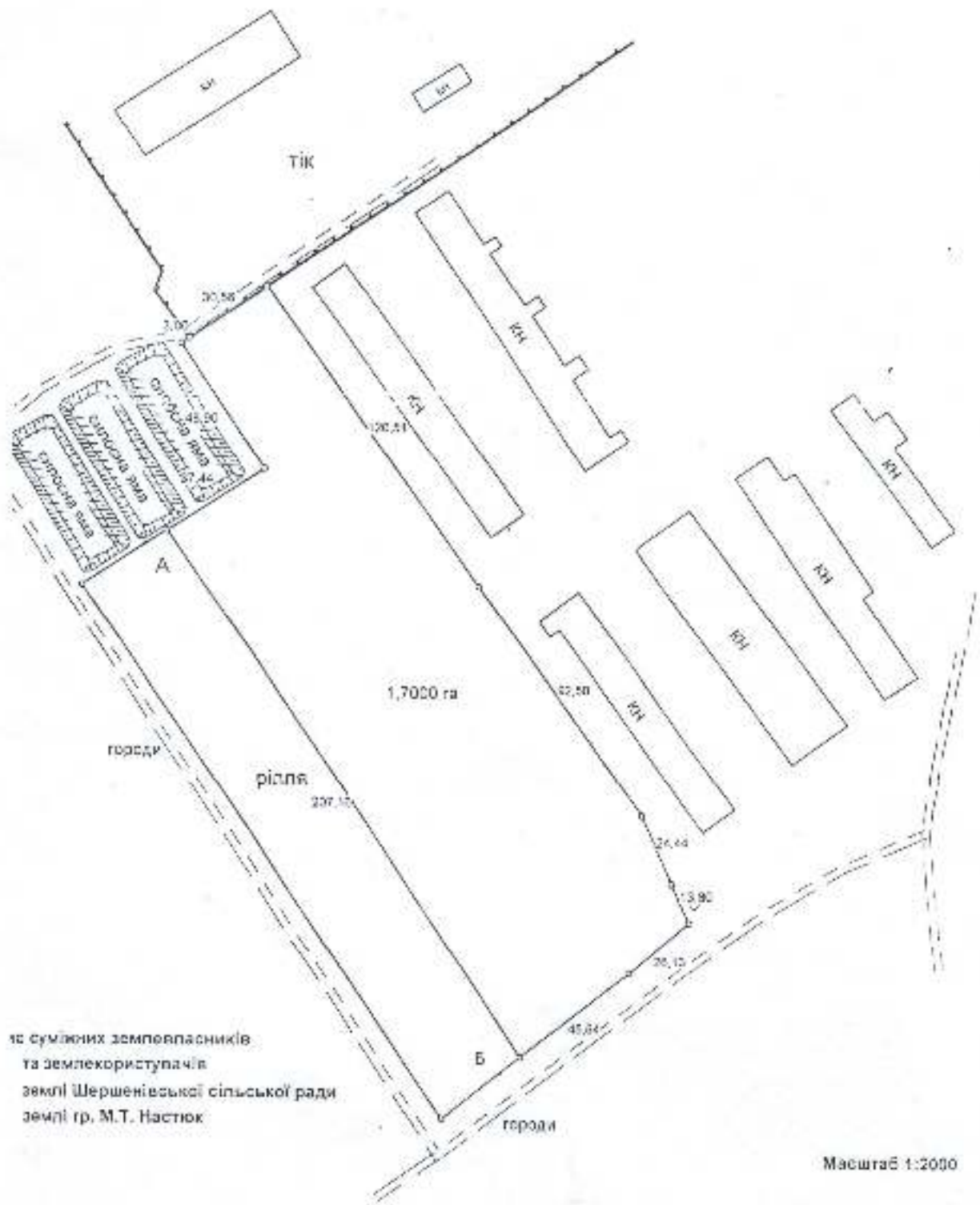
*Handwritten signatures and stamps.*

# ПРОЕКТ ВІДВЕДЕННЯ

Л.Є. Землянська

В.А. Байталюк

В.Т. Гишук



із суміжних землевласників  
та землекористувачів  
землі Шершенівської сільської ради  
землі гр. М.Т. Настюк

Масштаб 1:2000

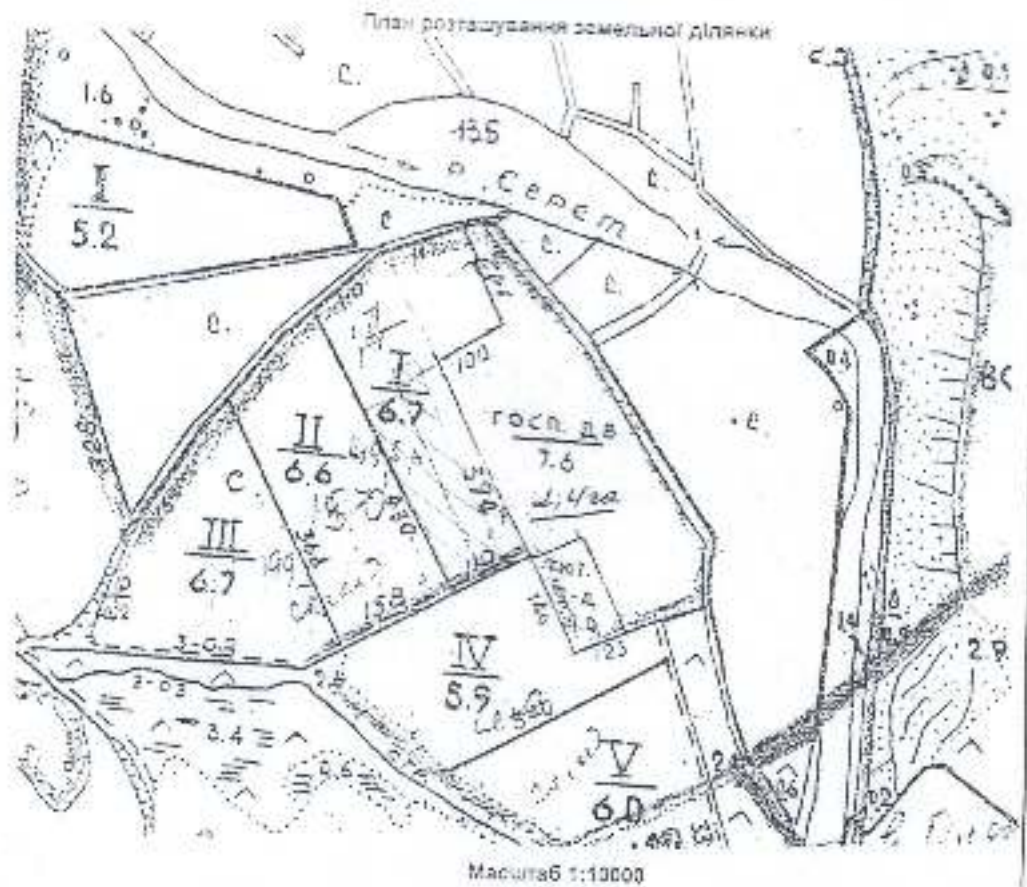
№	площа
А	
	12,3

№	площа
Б	
	2,3

Директор	
Виразивши	
Порядок	
Міс	



# ІДВЕДЕННЯ



Експлікація

№ рядка	Власники землі, землекорист. та землі державної власності не надані у вл. або корист.	Шифр рядка	Загальна площа	Сільськогосподарські землі	
				у тому числі	С/г угіддя
A	B	B	2	5	
12.3	Землі, не надані у власність або користування в межах населеного пункту	98	1,7100	1,7100	

Експлікація

№ рядка	Власники землі, землекорист. та землі державної власності не надані у вл. або корист.	Шифр рядка	Загальна площа	Сільськогосподарські землі	
				у тому числі	С/г угіддя
A	B	B	2	5	
2.3	гр. Гишук В. Т.	21	1,7100	1,7100	

Директор	Мізіничук С.І.	с. Шерешівка Борщівського р-ну для ведення особистого селянського господарства	Сталія	Аркуш	Аркушія
Виконавчий	Мізіничук І.І.		II	1	1
Перекладач	Мізіничук С.І.	ПРОЕКТ ВІДВЕДЕННЯ ЗЕМЕЛЬНОЇ ДІЛЯНКИ	Приватне підприємство "Збруч" 2010 р		
		План земельної ділянки			



УКРАЇНА

**БІЛЬЧЕ-ЗОЛОТЕЦЬКА СІЛЬСЬКА РАДА  
БОРШІВСЬКОГО РАЙОНУ ТЕРНОПІЛЬСЬКОЇ ОБЛАСТІ**

вул. Махнівка, 101, с. Більче-Золоте, Боршівський район, Тернопільська область,  
48733, тел: 3-32-93, тел: 3-32-32 E-mail: bilchczolote@ukr.net Код ЄДРПОУ 04395277

28.10. 2021 р. № 631/02-04

На Ваше звернення від 18.10.2021 року Більче-Золотецька сільська рада повідомляє наступне:

- щодо земельної ділянки за кадастровим номером 6120888700:02:001:0329 – дану земельну ділянку рішенням сесії Шершенівської сільської ради від 18.07.2011 року № 34-8/2011 дано дозвіл на розробку проекту землеустрою щодо відведення земельної ділянки в оренду гр. Старуху Михайлу Степановичу;  
рішенням сесії Шершенівської сільської ради 12.05.2015 року № 165-44/2015 затверджено проект землеустрою загальною площею 0,6190 га для обслуговування нежитлових приміщень та споруд тваринницької ферми гр. Старуху М.С. і передано в оренду на 49 років (землі сільськогосподарського призначення – під господарськими будівлями та дворами);
- щодо земельної ділянки за кадастровим номером 6120888700:02:001:0055 – дану земельну ділянку рішенням сесії Шершенівської сільської ради 28.01.2008 року № 58 дано дозвіл на розробку проекту землеустрою щодо відведення земельної ділянки в оренду Старуху М.С. і відповідно рішенням сесії від 16.07.2009 року № 96 затверджено проект землеустрою загальною площею 1,3898 га для обслуговування нежитлового приміщення (току) і передано в оренду на 49 років (землі під господарськими будівлями та дворами);
- щодо земельної ділянки за кадастровим номером 6120888700:02:001:0311 – дану земельну ділянку рішенням сесії Шершенівської сільської ради 10.09.2010 року № 130 дано дозвіл на розробку проекту землеустрою гр. Гищуку Володимиру Тимофійовичу і відповідно рішенням сесії від 06.07.2012 року № 70-20/2012 затверджено проект загальною площею 1,7100 га і передано гр. Гищуку В.Т. у власність для ведення особистого селянського господарства.

Копії рішень сесії сільської ради додаються:

1. Рішення № 130 від 10.09.2010 року;
2. Рішення № 122 від 20.05.2010 року;
3. Рішення № 70 від 06.07.2012 року;
4. Копія висновку комісії;
5. Рішення від 30.12.1993 року;
6. Рішення № 96 від 16.07.2009 року;
7. Рішення № 58 від 28.01.2008 року;
8. Рішення № 34 від 18.07.2011 року;
9. Рішення № 165 від 12.05.2015 року;
10. Витяг з державного земельного кадастру;
11. Рішення № 246 від 12.09.2017 року.

Сільський голова  
вик. Білоус О.В.  
33-2-93



Галина Огородник