

УПРАВЛІННЯ  
ТРАНСПОРТНОЇ ІНФРАСТРУКТУРИ  
ТА ЗВ'ЯЗКУ КАМ'ЯНСЬКОЇ МІСЬКОЇ РАДИ  
код 36072189  
51931, вулиця Москворецька, 14А  
м. Кам'янське  
Дніпропетровська область, Україна  
ОФ. ПД. АСМ № 01-14/22.909  
від

Костянтину  
foi+request-92217-65c4a84f@  
dostup.pravda.com.ua

**Про розгляд  
запиту на інформацію**

Ваш інформаційний запит від 09.09.2021 з питання надання схеми автобусних маршрутів загального користування у м.Кам'янське, погодження схеми автобусних маршрутів загального користування у м.Кам'янське опрацьовано управлінням транспортної інфраструктури та зв'язку міської ради в межах наданих повноважень.

У відповідності до статті 1 Закону України «Про доступ до публічної інформації» публічна інформація - це відображена та задокументована будь-якими засобами та на будь-яких носіях інформація, що була отримана або створена в процесі виконання суб'єктами владних повноважень своїх обов'язків, передбачених чинним законодавством, або яка знаходиться у володінні суб'єктів владних повноважень, інших розпорядників публічної інформації, визначених цим Законом.

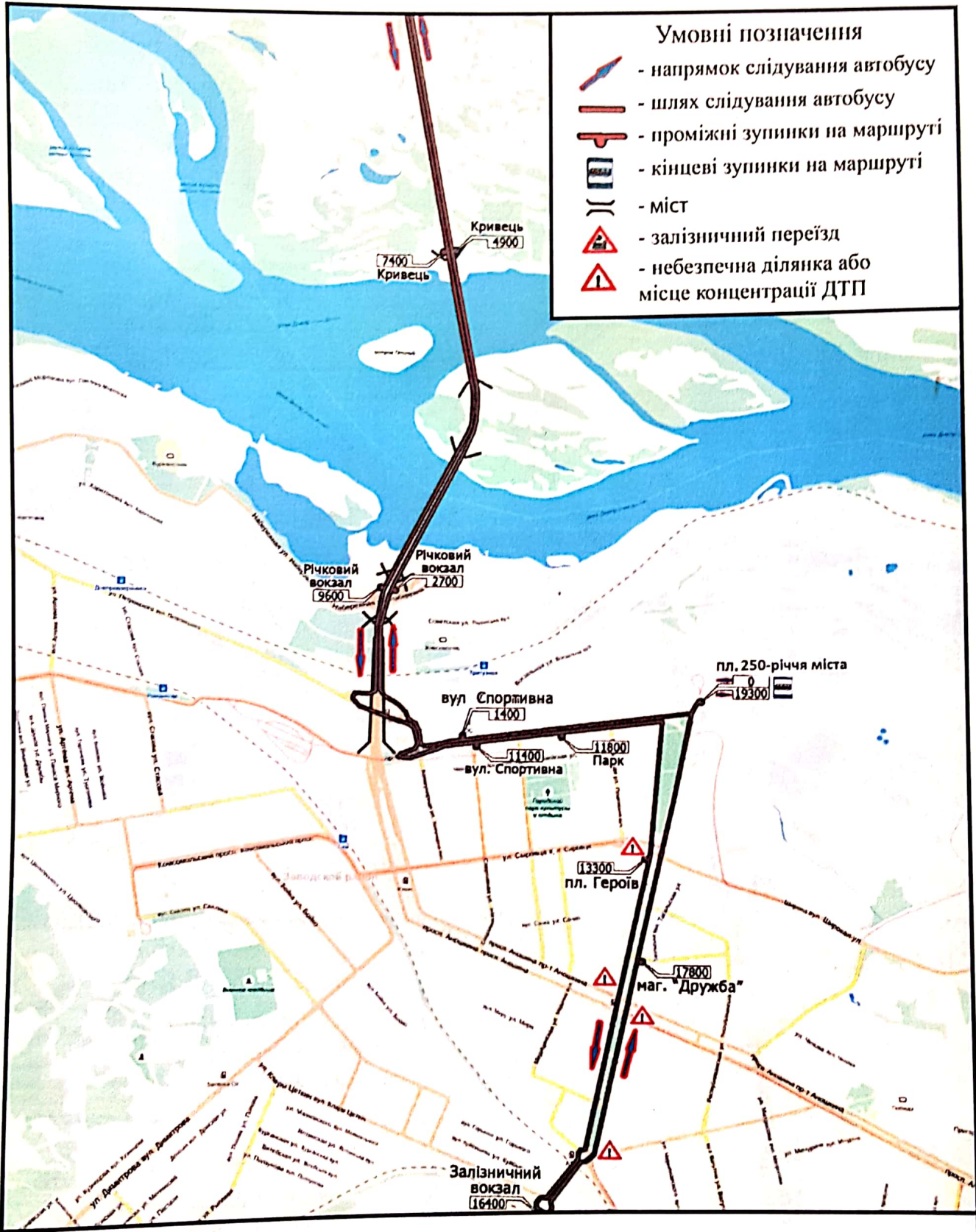
Направляємо на Вашу електронну адресу скановані копії запитуваних документів.

Додаток: на 4 арк. в 1 прим.(тільки адресатові).

**Головний спеціаліст відділу  
пасажирських перевезень  
та договірної роботи управління  
транспортної інфраструктури  
та зв'язку міської ради**



**Євген МАЛКІН**










- Умовні позначення**
- напрямок слідування автобусу
  - шлях слідування автобусу
  - проміжні зупинки на маршруті
  - кінцеві зупинки на маршруті
  - міст
  - залізничний переїзд
  - небезпечна ділянка або місце концентрації ДТП

схема маршруту М 1:20 000  
№18А по м. Кам'янське

Аркуш 1	Аркушів 2
---------	-----------





- Умовні позначення**
-  - напрямок слідування автобусу
  -  - шлях слідування автобусу
  -  - проміжні зупинки на маршруті
  -  - кінцеві зупинки на маршруті
  -  - міст
  -  - залізничний переїзд
  -  - небезпечна ділянка або місце концентрації ДТП