

Відомість робочих креслень основного комплекту 17118-2112.1-АД (початок)

Аркуш	Найменування	Примітка Ф А1
1.1...1.5	Загальні дані	0,50
2.1	Ситуаційний план (1:10000)	0,25
2.2	План траси автомобільної дороги ПК 0 - ПК 15+60 (1:2000)	0,5
3	План автомобільної дороги. Генеральний план. ПК 0 - ПК 6+65 (1:500)	1,0
4	План автомобільної дороги. Генеральний план. ПК 6+65 - ПК 13+00 (1:500)	1,0
5	План автомобільної дороги. Генеральний план. ПК 13+00 - ПК 15+60 (1:500)	1,0
6	Поздовжній профіль по осі проїзної частини ПК 0 - ПК 10+60	1,0
7	Поздовжній профіль по осі проїзної частини ПК 10+60 - ПК 15+60	0,75
8	Відомість відміток	1,0
9	Конструкції дорожнього одягу	0,75
10	План бортових каменів (1:1000)	1,0
11	Типова схема влаштування понижених бортових каменів на пішохідних переходах	0,25
12	План дорожнього одягу (1:1000)	1,0
13	План озеленення (1:1000)	1,0
14	Конструкція пішохідного огородження	0,375
14.1	Конструкція стримувального огородження	0,375
15	Конструкція обмежувальних стовпчиків	0,25
16	Схема влаштування світловідбиваючих елементів	0,125
17	Типова схема влаштування тактильних покажчиків на пішохідних переходах під кутом 90°	0,125
18	План влаштування тактильних плит	1,0

Зам. інв. №												
Підпис і дата							17118к-2112.1-АД					
	Зм.	Кільк.	Арк.	№ док.	Підпис	Дата	Капітальний ремонт дороги на вул. Едуарда Фукса в м. Кривому Розі Дніпропетровської області					
	ГІП		Курінна			10.20						
	Виконав		Гончар			10.20						
Перевірів		Брижатенко			10.20	вул. Едуарда Фукса			Стадія	Аркуш	Аркушів	
Інв. № ориг.							РП			1	22	
							Загальні дані			ТОВ "Криворіжцивільпроект"		
	Н. контр.		Кудряшов			10.20						

Відомість робочих креслень основного комплекту 17118-2112.1-АД (закінчення)

Аркуш	Найменування	Примітка Ф А1
19	Схема організації дорожнього руху ПК 3+91 - ПК 7+88 (1:500)	0,50
20	Схема організації дорожнього руху ПК 7+88 - ПК 11+90 (1:500)	0,50
21	Схема організації дорожнього руху ПК 11+90 - ПК 15+60 (1:500)	1,0
22	Таблиці технічних засобів організації дорожнього руху	0,375
Разом:		15,625

Відомість основних комплектів робочих креслень

Позначення	Найменування	Примітка
17118-2112.1-АД	Дороги автомобільні	
17118-ЕН	Зовнішнє освітлення	
17118-ВК	Водопровід і каналізація	
17118-ЗГП	Газопостачання. Зовнішні газопроводи	

Інв № орг.	Підп. і дата	Зам. інв. №

							17118к-2112.1-АД	Арк.
								1.2
<i>Зм.</i>	<i>Кільк</i>	<i>Арк.</i>	<i>№ док</i>	<i>Підпис</i>	<i>Дата</i>			

Відомість документів, на які посилаються і які додають

<i>Позначення</i>	<i>Найменування</i>	<i>Примітка</i>
	<u><i>Документи, на які посилаються</i></u>	
<i>ДСТУ Б В.2.7-237:2010</i>	<i>Камені бетонні і залізобетонні дортові.</i>	
	<i>Технічні умови (ГОСТ 6665-91, MOD)</i>	
<i>ДСТУ Б В.2.7-4396</i>	<i>Бетони важкі. Технічні умови</i>	
<i>ДСТУ Б В.2.7-119:2011</i>	<i>Суміші асфальтобетонні і асфальтобетон</i>	
	<i>дорожній та аеродромний. Технічні умови</i>	
<i>ДСТУ Б В.2.7-30:2013</i>	<i>Матеріали нерудні для щедених і гравійних</i>	
	<i>основ та покриттів автомобільних доріг.</i>	
	<i>Загальні технічні умови</i>	
<i>ДСТУ Б В.2.7-129:2019</i>	<i>Емульсії бітумні дорожні. Технічні умови</i>	
<i>ДСТУ 4044-2019</i>	<i>Бітуми нафтові дорожні в'язкі. Технічні умови</i>	
<i>ДСТУ 4100:2014</i>	<i>Знаки дорожні. Загальні технічні умови.</i>	
	<i>Правила застосування</i>	
<i>ДСТУ 2587:2010</i>	<i>Безпека дорожнього руху. Розмітка дорожня.</i>	
	<i>Загальні технічні вимоги. Методи</i>	
	<i>контролювання. Правила застосування</i>	
	<u><i>Документи, які додають</i></u>	
<i>АД.СМ</i>	<i>Кошторис локальний</i>	

<i>Інв № орг.</i>	<i>Підп. і дата</i>	<i>Зам. інв. №</i>

						<i>17118к-2112.1-АД</i>	<i>Арк.</i>
<i>Зм.</i>	<i>Кільк</i>	<i>Арк.</i>	<i>№ док</i>	<i>Підпис</i>	<i>Дата</i>		<i>1.3</i>

Загальні вказівки

1. Даний комплект креслень робочого проекту виконано на підставі договору 17118
2. Система висот – Балтійська.
3. Система координат – місцева.
4. В якості топооснови використана топозіомка М 1:500, викоанана в 2019 році.
5. Технічні рішення, прийняті в даному основному комплекті, відповідають вимогам екологічних, санітарно-гігієнічних, вибухових, вибухопожежних, протипожежних та інших діючих норм, правил та стандартів і забезпечують безпечну для життя та здоров'я людей експлуатацію об'єкту при дотриманні заходів, передбачених робочими кресленнями
6. Даний основний комплект креслень не може бути повністю або частково відтворений, тиражований та роздрукований без дозволу ТОВ "Криворіжцивільпроект"
7. За вихідний репер прийнято пункті полігономерії 4класу 1 та 2 розрядів ПП 55, ПП57
8. Мінімально допустимі строки експлуатації придатності елементів дороги вул. Фукса повинні відповідати вимогам ДБН В.2.3-4:2015 (додаток Л).

Перелік видів робіт, для яких необхідно складання актів на приховані роботи згідно ДБН А.3.1-5-2016 (додадок Н)

Найменування видів робіт	Підстава
1. "Земляні роботи":	
- огляд розбивки земляних робіт	
- улаштування земляних робіт, насипів та зворотних засипок у котлованах і траншеях	
- улаштування пошарового ущільнення ґрунту (досягнення проектної щільності, товщина кожного відсипаного та ущільненого шару тощо	
2. "Основи та фундаменти"	
- відбір контрольних зразків асфальтобетону	
3. "Бетонні та залізобетонні конструкції монолітні"	
- підготовка опорних конструкцій під виконання монтажу	
- замурування та герметизація швів і стиків	
- прийняття змонтованих конструкцій споруди або окремих їх частин	
Необхідні акти на приховані роботи, не вказані в даному переліку та виявлені в процесі будівництва, необхідно виконати.	

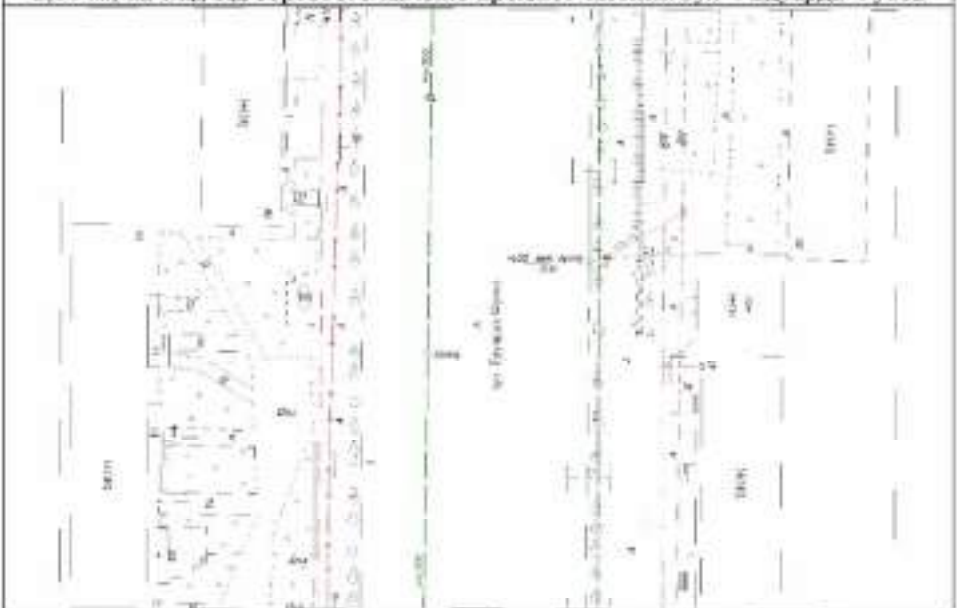

Зам. інв. №

Підп. і дата

Інв № орг.

						17118к-2112.1-АД	Арк.
							1.4
Зм.	Кільк	Арк.	№ док	Підпис	Дата		

**Список пунктів
Полігонометрії 4 класа, 1 та 2 розрядів.**

№ з/п	Номер пункта	Абрис та опис місцезнаходження пунктів полігонометрії 4 класа, 1 та 2 розрядів
1	ПП55(Rp55)	<p>Знаходиться на відстані 14,01 м. на захід від північного кута будівлі магазину, 13,71 м., на південній захід від центра металеві крішки колодязя зв'язку та 2,66 м., на схід від бортового каменю проїзної частини вул. Едуарда Фукса</p> 
2	ПП57(Rp57)	<p>Знаходиться на відстані 5,69 м. на захід від південного кута п'яти поверхового житлового будинку за №3, 5,45 м. на північний захід від північно східного кута металеві торгівельної споруди та 6,16м. на схід від бортового каменю проїзної частини дороги вул. Едуарда Фукса.</p> 

Склад:

Василенко Р.Є.

Інв № ориг.	Підп. і дата	Зам. інв. №

Зм.	Кільк	Арк.	№ док	Підпис	Дата

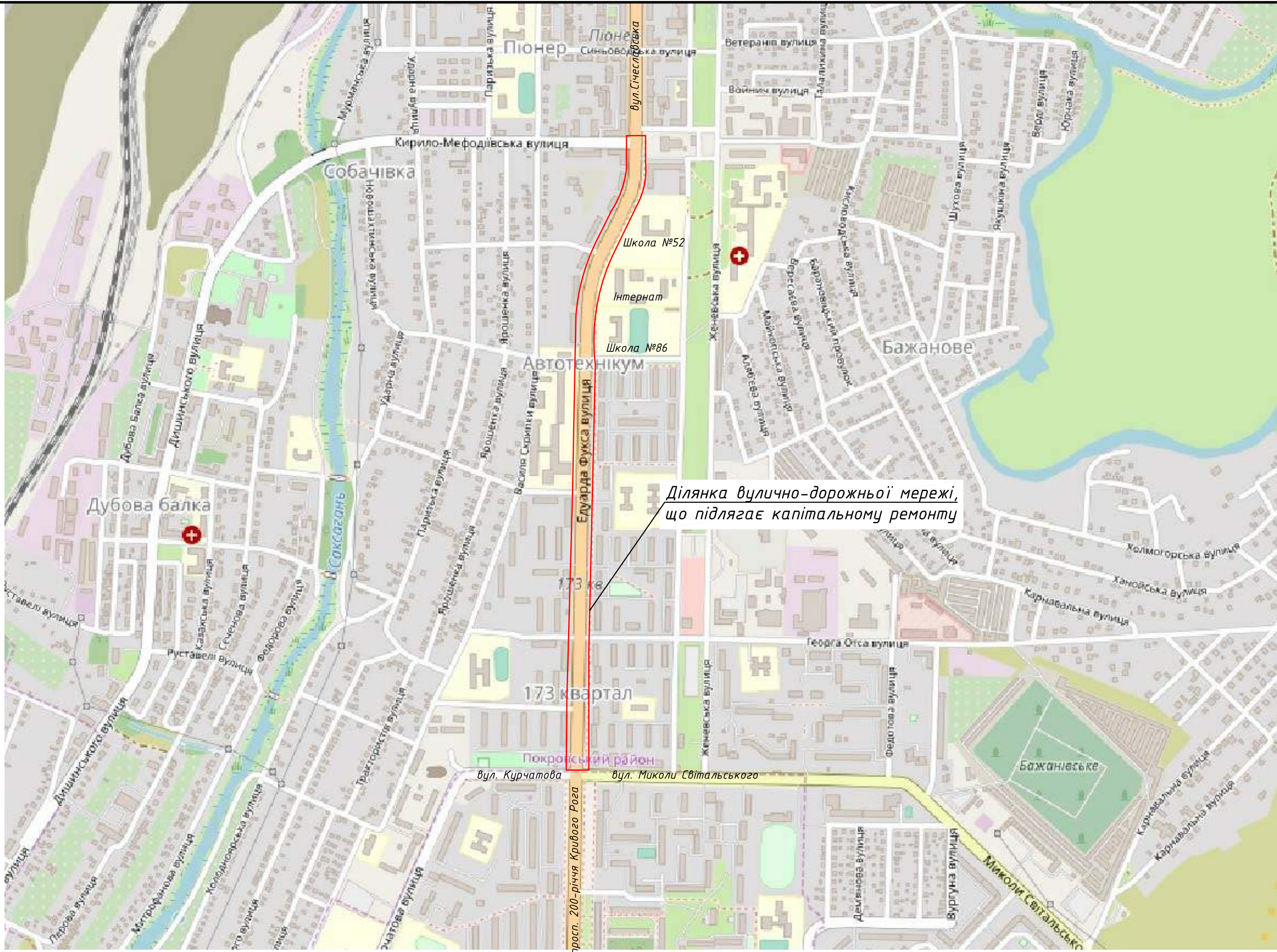
17118к-2112.1-АД

Арк.

1.5

Формат А4

Пн



Зам. інв. №

Підпис і дата

Інв. № ориг.

Зм.	Кільк.	Арк.	№ док	Підпис	Дата
ГІП		Курінна			10.20
Виконав		Гончар			10.20
Перевірив		Брижатенко			10.20
Н. контр.		Кудряшов			10.20

17118к-2112.1-АД

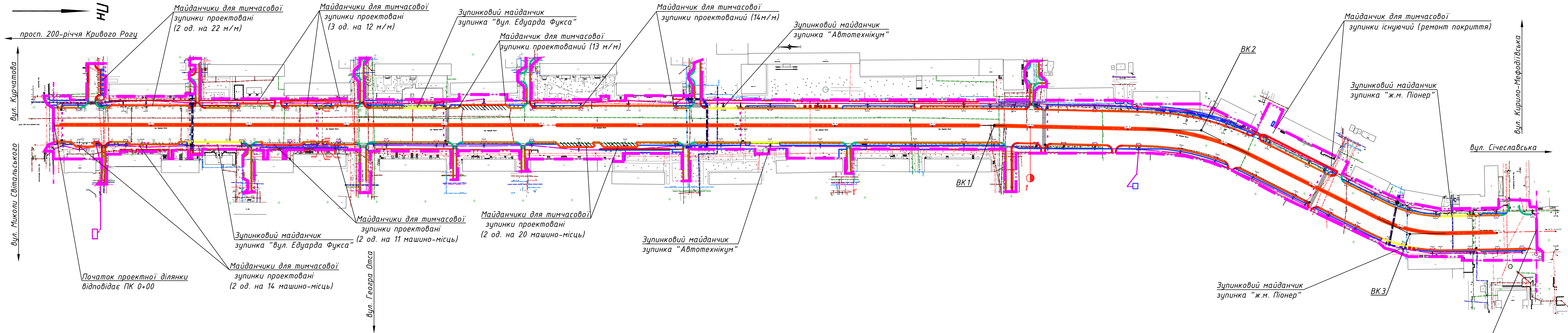
Капітальний ремонт дороги
на вул. Едуарда Фукса в м. Кривому Розі
Дніпропетровської області

вул. Едуарда Фукса

Стадія	Аркуш	Аркушів
РП	2.1	

Ситуаційний план
(1:10000)

ТОВ
"Криворіжцивільпроект"



Відомість елементів плану траси

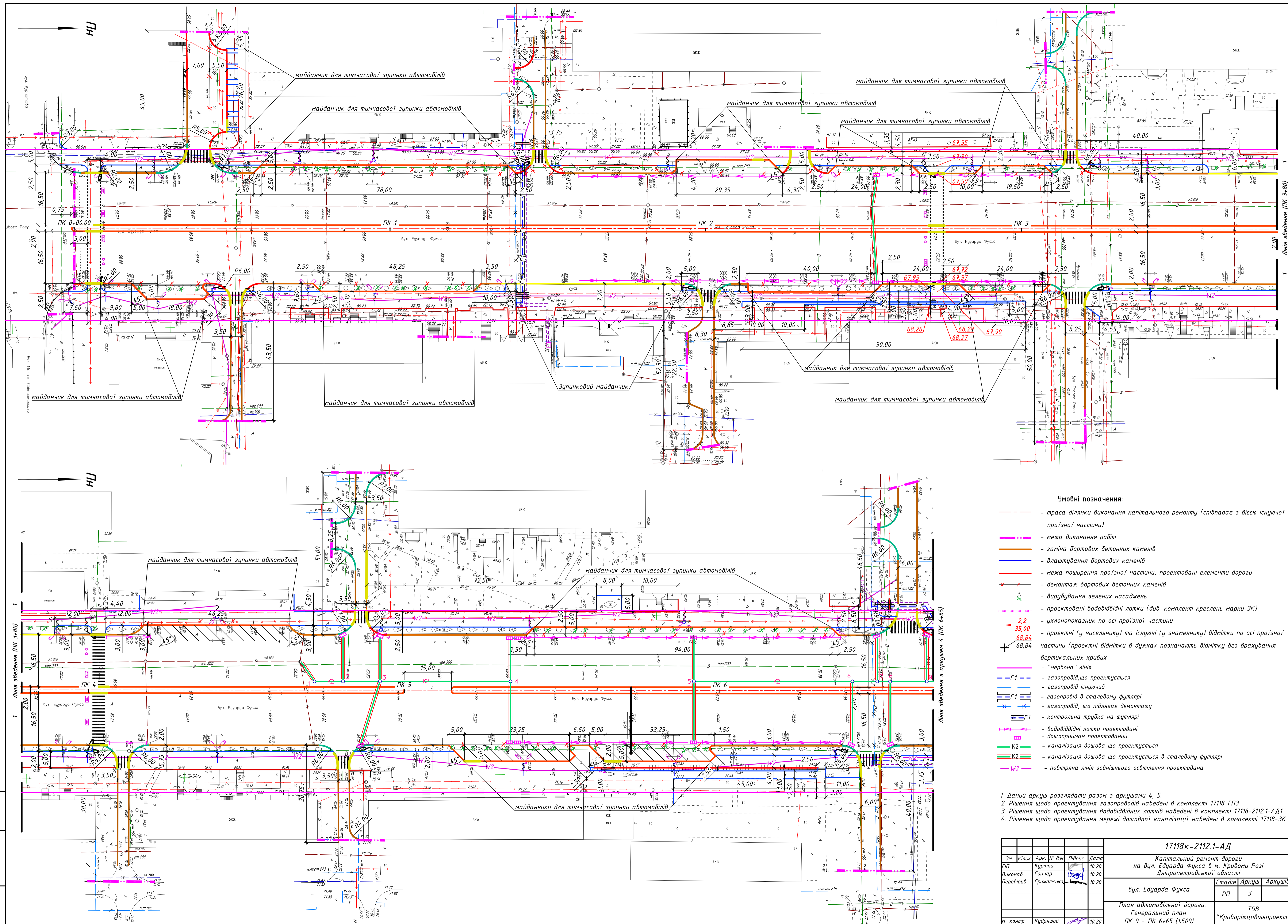
Точки	Положення вершини кута КМ ПК +	Величина кута повороту		Радіус, м	Елементи кривої, м					Положення перехідних кривих				Відстань між вершинами кутів, м	Довжина прямої, м	
		вліво	вправо		тангенс	тангенс	перехідні криві	кругова крива	бісектриса	ППК	КПК	ПКК	КПК			
										КМ ПК +	КМ ПК +	КМ ПК +	КМ ПК +			
ПТ	0+00.00	-	-													
BK1	9+63.37	-	1°18'26"	1000	11.41	11.41	-	-	22.81	0.07	-	9+51.96	9+74.77	-	963.37 211.91	951.96 144.88
BK2	11+75.28	-	25°05'14"	250	55.62	55.62	-	-	109.46	6.11	-	11+19.65	12+29.12	-	238.49	146.09
BK3	14+11.98	27°33'06"	-	150	36.78	36.78	-	-	72.13	4.44	-	13+75.21	14+47.34	-	149.44	122.66
КТ	15+60.00	-	-													

Умовні позначення:

- - траса ділянки виконання капітального ремонту (співпадає з віссю існуючої проїзної частини)
- - межа виконання робіт

17118к-2112.1-АД					
Капітальний ремонт дороги на вул. Едуарда Фукса в м. Кривому Розі Дніпропетровської області					
Зм.	Кільк.	Арк.	№ док	Підпис	Дата
ГІП	Курінна				10.20
Виконав	Гончар				10.20
Перевірів	Брижатенко				10.20
вул. Едуарда Фукса			Стадія	Аркуш	Аркушів
			РП	2.2	
План траси автомобільної дороги ПК 0 - ПК 15+60 (1:2000)					ТОВ "Криворіжцивільпроект"
Н. контр.	Кудряшов				10.20

Зам. інв. №
Підпис і дата
Інв. № ориг.



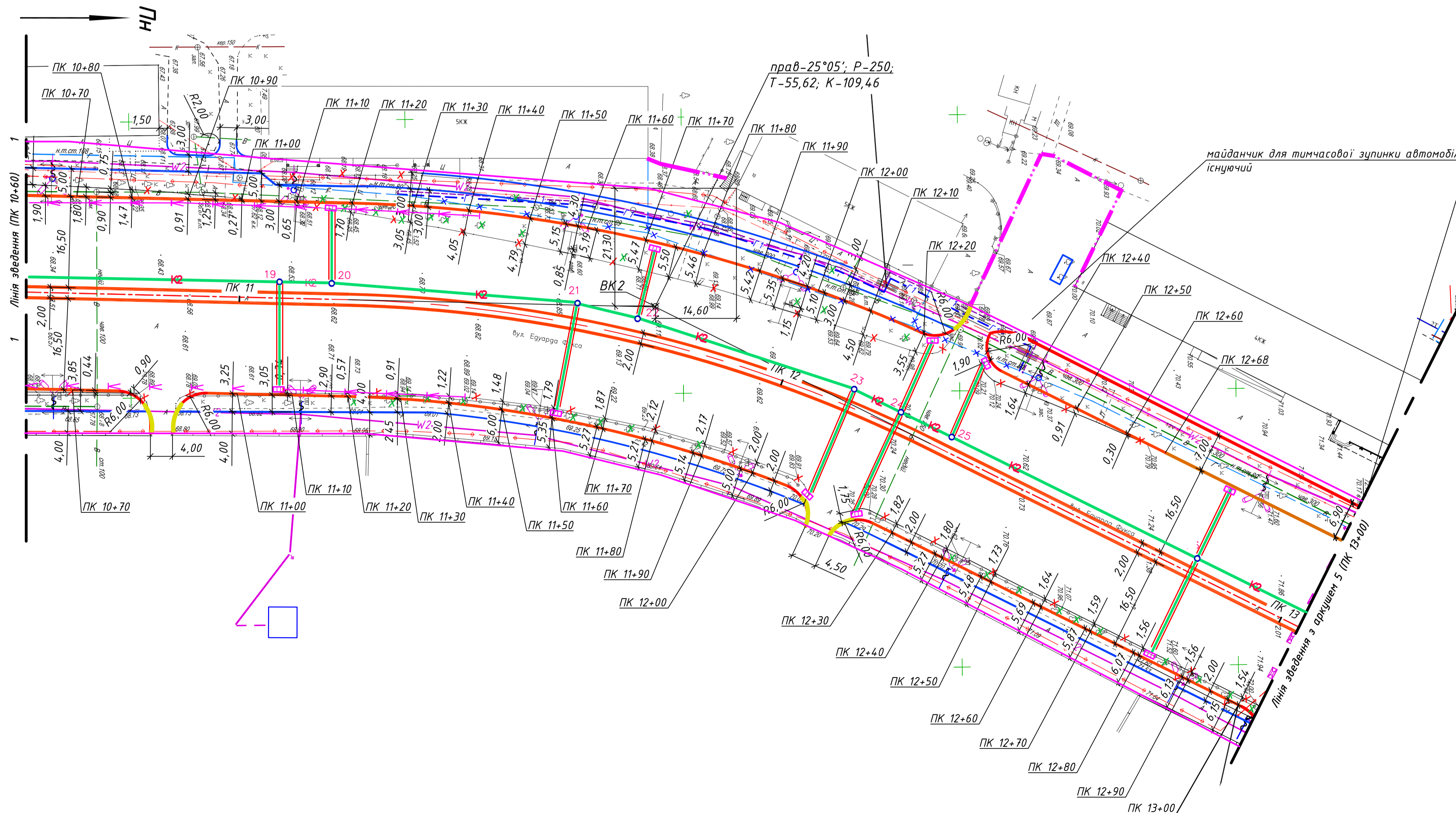
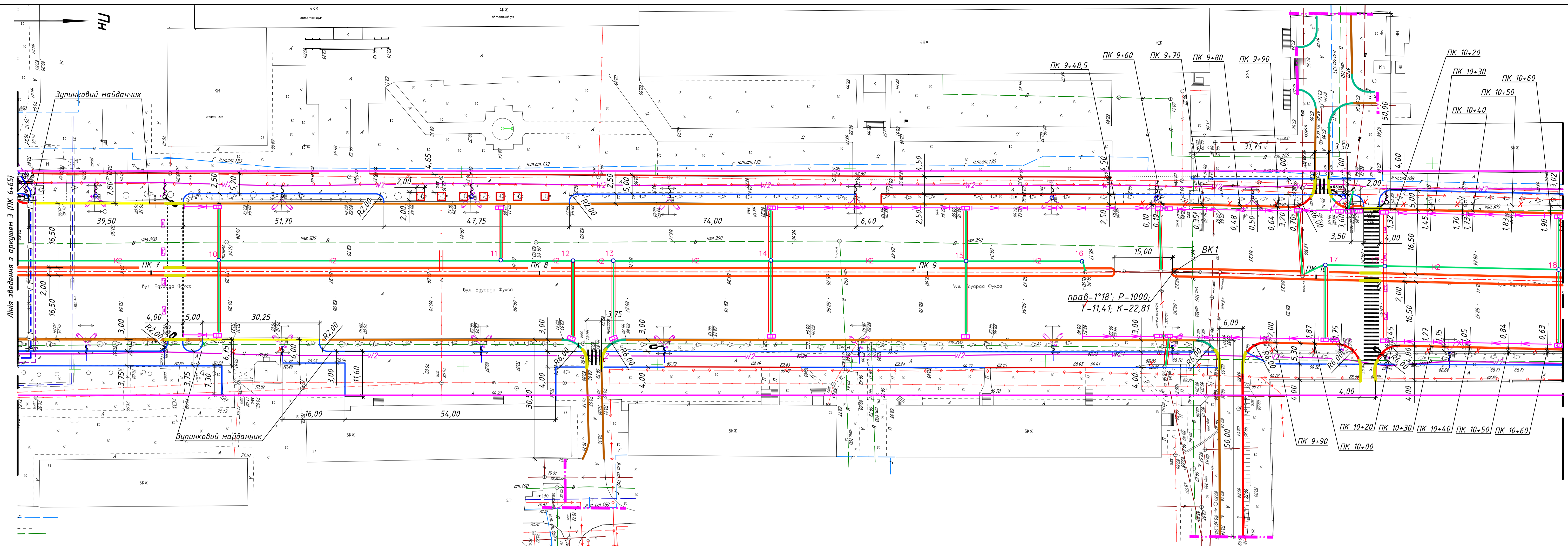
Умовні позначення:

- - - - - траса ділянки виконання капітального ремонту (співпадає з віссю існуючої проїзної частини)
- - - - - межа виконання робіт
- - - - - заміна бортових бетонних каменів
- - - - - влаштування бортових каменів
- - - - - межа поширення проїзної частини, проєктовані елементи дороги
- x - x - демонтаж бортових бетонних каменів
- x - x - вирудбання зелених насаджень
- - - - - проєктовані водовідвідні лотки (див. комплект креслень марки ЗК)
- 2,2 - уклінопоказник по осі проїзної частини
- 35,00 - проєктні (у чисельнику) та існуючі (у знаменнику) відмітки по осі проїзної частини (проєктні відмітки в дужках позначають відмітку без врахування вертикальних кривих)
- 68,84 - "червона" лінія
- 68,84 - газопровід, що проєктується
- G1 - газопровід, що проєктується
- G1 - газопровід існуючий
- G1 - газопровід в сталевому футлярі
- G1 - газопровід, що підлягає демонтажу
- G1 - контрольна трубка на футлярі
- - - - - водовідвідні лотки проєктовані
- - - - - дощоприймач проєктований
- K2 - каналізація дощова що проєктується
- K2 - каналізація дощова що проєктується в сталевому футлярі
- W2 - повітряна лінія зовнішнього освітлення проєктована

1. Даний аркуш розглядати разом з аркушами 4, 5.
2. Рішення щодо проєктування газопроводів наведені в комплекті 17118-ГПЗ
3. Рішення щодо проєктування водовідвідних лотків наведені в комплекті 17118-2112.1-АД1
4. Рішення щодо проєктування мережі дощової каналізації наведені в комплекті 17118-ЗК

№ арк.	№ ориє.	Підпис і дата	Знач. № арк.

17118к-2112.1-АД				
Капітальний ремонт дороги на вул. Едуарда Фукса в м. Кривому Розі Дніпропетровської області				
Зн	Кільк	Арк. № док	Підпис	Дата
ГІП				10.20
Виконав	Ганчар			10.20
Перевірив	Брижентенко			10.20
вул. Едуарда Фукса				
План автомобільної дороги. Генеральний план. ПК 0 - ПК 6+65 (1:500)			Стадія	Аркшв
Н. контр. Кудряшов			РП	3
			ТОВ "Криворізькийпроект"	
Формат А1				

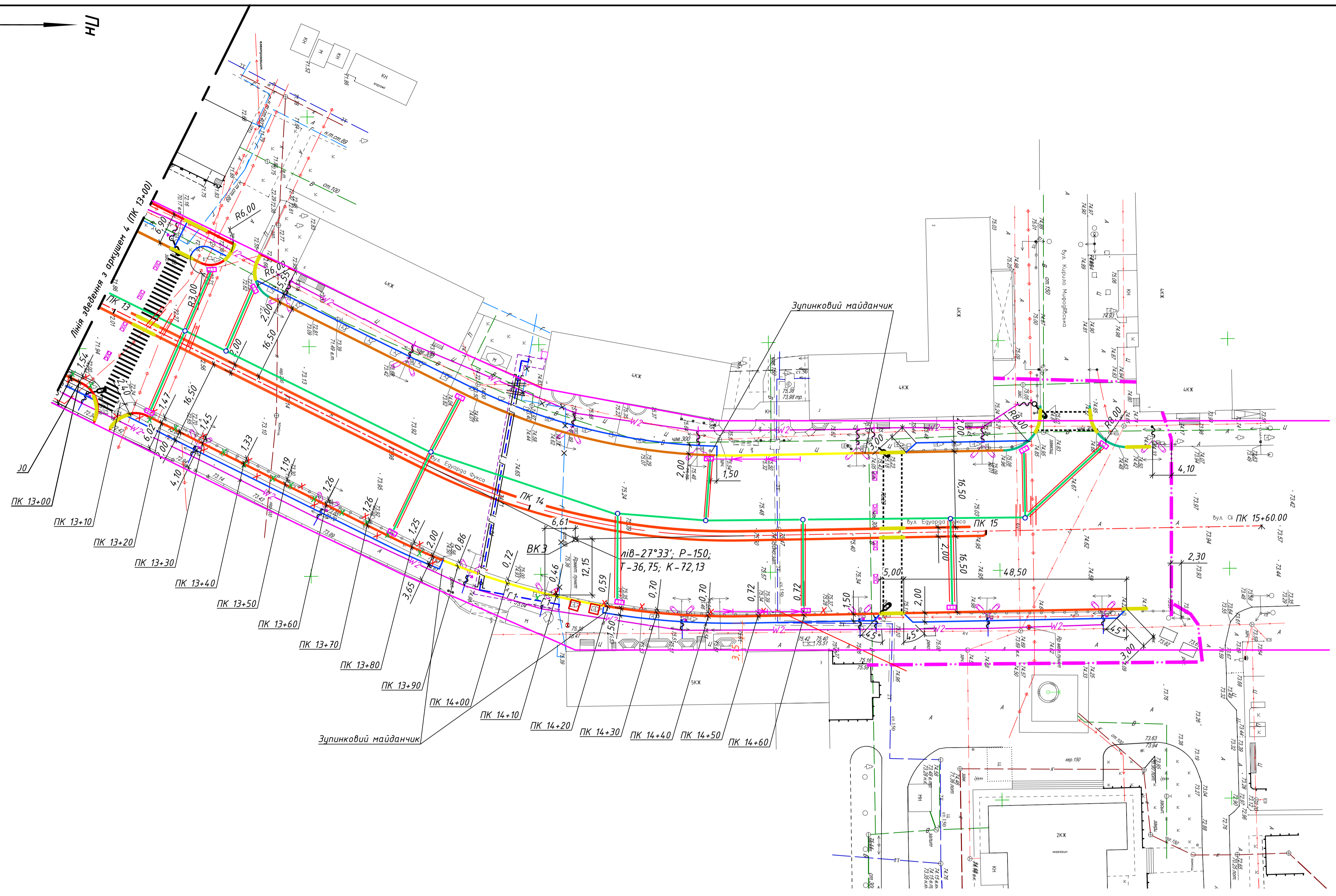


- Умовні позначення:**
- - - - - траса ділянки виконання капітального ремонту (співпадає з віссю існуючої проїзної частини)
 - - - - - межа виконання робіт
 - - - - - заміна бортових бетонних каменів
 - - - - - влаштування бортових каменів
 - - - - - межа поширення проїзної частини, проєктовані елементи дороги
 - * * * * * демонтаж бортових бетонних каменів
 - ✕ ✕ ✕ вирубування зелених насаджень
 - - - - - проєктовані водовідвідні лотки (див. комплект креслень марки ЗК)
 - 2,2 - уклінопоказник по осі проїзної частини
 - 35,00 - проєктні (у чисельнику) та існуючі (у знаменнику) відмітки по осі проїзної частини (проєктні відмітки в дужках позначають відмітку без врахування вертикальних кривих)
 - 68,84 - "червона" лінія
 - Г1 - газопровід, що проєктується
 - Г1 - газопровід існуючий
 - Г1 - газопровід в сталевому футлярі
 - Г1 - газопровід, що підлягає демонтажу
 - Г1 - контрольна трубка на футлярі
 - водовідвідні лотки проєктовані
 - дощоприймач проєктований
 - K2 - каналізація дощова що проєктується
 - K2 - каналізація дощова що проєктується в сталевому футлярі
 - W2 - повітряна лінія зовнішнього освітлення проєктована

1. Даний аркуш розглядати разом з аркушами 3, 5.
2. Рішення щодо проєктування газопроводів наведені в комплекті 17118-ГПЗ
3. Рішення щодо проєктування водовідвідних лотків наведені в комплекті 17118-2112.1-АД1
4. Рішення щодо проєктування мережі дощової каналізації наведені в комплекті 17118-ЗК

Ім'я, ІП, Серія, Північ і дата, Знак, Ім'я, ІП

17118к-2112.1-АД				
Зн	Кільк	Арк	№ док	Дата
ГП	Курінна	Курінна	10.20	10.20
Виконав	Гончар	Гончар	10.20	10.20
Перевірив	Брижченко	Брижченко	10.20	10.20
Капітальний ремонт дороги на вул. Едуарда Фукса в м. Кривому Розі Дніпропетровської області				
вул. Едуарда Фукса			Стадія	Аркуш
План автомобільної дороги. Генеральний план. ПК 6+65 - ПК 13+00 (1:500)			РП	4
Н. контр. Кудряшов			ТОВ "Криворізьцивільпроект"	
Формат А1				

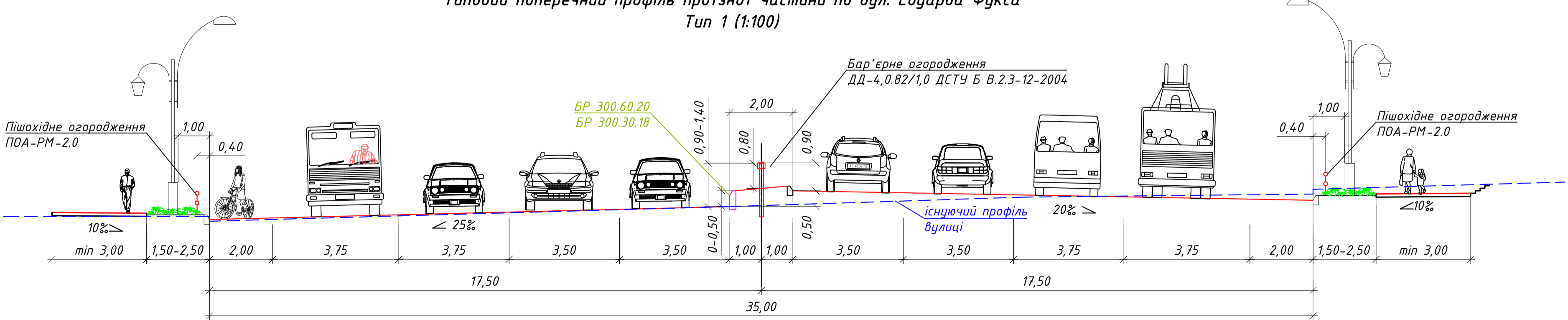


Список пунктов
Полігонометрії 4 класа, 1 та 2 розрядів.

№ п/п	Номер пункта	Адрес та опис місцезнаходження пунктів полігонометрії 4 класа, 1 та 2 розрядів
1	ПШ55(Рп55)	Знаходиться на відстані 14,01 м. на захід від північного кута будівлі магазину, 13,71 м. на південний захід від центра металової кузні на вулиці № 2, 66 м. на схід від бортового каменю проїзної частини вул. Едуарда Фукса
2	ПШ57(Рп57)	Знаходиться на відстані 5,69 м. на захід від південного кута п'яти поверхового житлового будинку за №3, 5,45 м. на північний захід від північного кута металової торгівельно-справчої № 4, 16м. на схід від бортового каменю проїзної частини дороги вул. Едуарда Фукса

Склад: Васильченко Р.Є.

Типовий поперечний профіль проїзної частини по вул. Едуарда Фукса
Тип 1 (1:100)

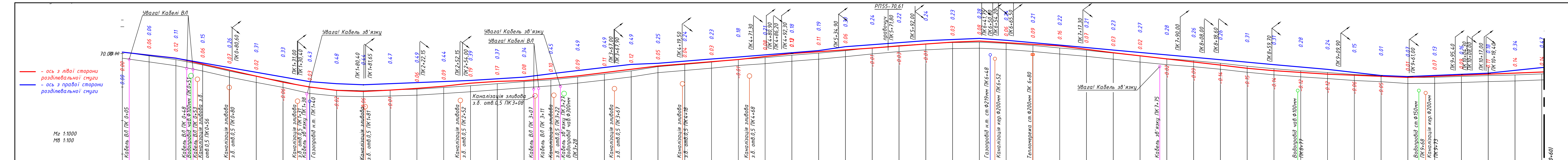


- Умовні позначення:**
- - - - - траса ділянки виконання капітального ремонту (співпадає з віссю існуючої проїзної частини)
 - — — — — межа виконання робіт
 - — — — — заміна бортових бетонних каменів
 - — — — — влаштування бортових каменів
 - — — — — межа поширення проїзної частини, проєктовані елементи дороги
 - × × × × × демонтаж бортових бетонних каменів
 - — — — — вирубування зелених насаджень
 - — — — — проєктовані водовідвідні лотки (див. комплект креслень марки ЗК)
 - — — — — уклонопоказник по осі проїзної частини
 - — — — — проєктні (у чисельнику) та існуючі (у знаменнику) відмітки по осі проїзної частини (проєктні відмітки в дужках позначають відмітку без врахування вертикальних кривих)
 - — — — — "червона" лінія
 - Г1 — газопровід, що проєктується
 - Г1 — газопровід існуючий
 - Г1 — газопровід в сталевому футлярі
 - Г1 — газопровід, що підлягає демонтажу
 - Г1 — контрольна трубка на футлярі
 - — — — — водовідвідні лотки проєктовані
 - — — — — дощоприймач проєктований
 - К2 — каналізація дощової що проєктується
 - К2 — каналізація дощової що проєктується в сталевому футлярі
 - W2 — повітряна лінія зовнішнього освітлення проєктована

1. Даній аркуш розглядати разом з аркушами 3, 4.
2. Рішення щодо проєктування газопроводів наведені в комплекті 17118-ГПЗ
3. Рішення щодо проєктування водовідвідних лотків наведені в комплекті 17118-2112.1-АД1
4. Рішення щодо проєктування мережі дощової каналізації наведені в комплекті 17118-ЗК

17118к-2112.1-АД			
Зн.	Кільк.	Арх.	№ док.
ГП	Курінна		
Виконав	Гончар		
Перевірив	Брижатецько		
Капітальний ремонт дороги на вул. Едуарда Фукса в м. Кривому Розі Дніпропетровської області			
вул. Едуарда Фукса		Стадія	Аркуш
		РП	5
План автомобільної дороги. Генеральний план. ПК 13+00 - ПК 15+60 (1:500)			
		ТОВ "Криворіжцівільпроект"	
Н. контр.	Кудряшов		
			10.20

Шк. № проєкт. Підпис і дата. Знач. інв. №



Розгорнутий план дороги		Капітальне	
Тип місцевості за зволенням		Капітальне	
Тип поперечного профілю		Капітальне	
Проектні дані	Тип покриття	Капітальне	
	Укріплення		
Фактичні дані	Відстань, м		
	Уклон, %		
	Відмітка дна, м		
	Відстань, м		
Проектні дані	Уклон і вертикальна крива		
	ліво від розд. смуги		
	Відмітка осі проїзної частини, м		
	ліво від розд. смуги		
Проектні дані	Уклон і вертикальна крива		
	права від розд. смуги		
	Відмітка осі проїзної частини, м		
	права від розд. смуги		
Фактичні дані	Уклон, %		
	Відстань, м		
	Відмітка по осі проїзної частини, м		
	Тип покриття		
Фактичні дані	Відстань, м		
	Відмітка землі, м		
	Відстань, м		
	Пікет		
Прямі і криві в плані: перехідні фактичні	951.96		144.88
	1073.02		

Прямі і криві в плані: перехідні фактичні

Показчик кілометрів

1. До початку виконання земляних робіт перевірити наявність і відмітки інженерних мереж, що перетинаються.

2. Земляні роботи на перетині з інженерними мережами виконувати в присутності служб, що обслуговують дані мережі.

3. Типові поперечні профілі див. аркуш 5

Зм.	Кільк.	Арк.	№ док.	Підпис	Дата
ГП	Курінна				10.20
Виконав	Гончар				10.20
Перевірив	Брижаченко				10.20
Н. контр.	Кудряшов				10.20

17118к-2112.1-АД

Капітальний ремонт дороги на вул. Едуарда Фукса в м. Кривому Розі Дніпропетровської області

вул. Едуарда Фукса

Поздовжній профіль по осі проїзної частини ПК 0 - ПК 10+60

ТОВ "Криворізьківпроект"

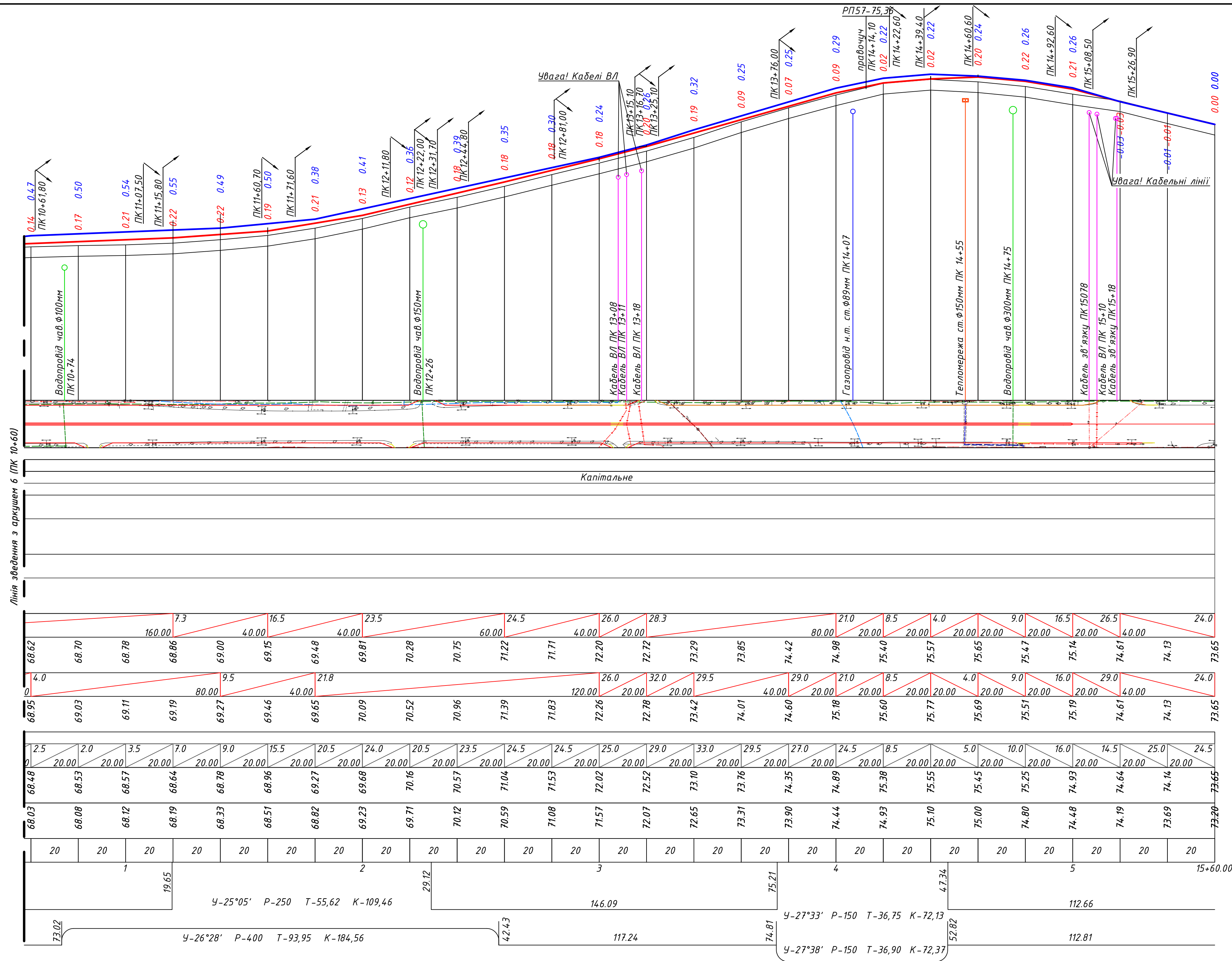
Формат А3x4

Стадія	Аркуш	Аркушів
РП	6	

— ось з лівої сторони розділювальної смуги
 — ось з правої сторони розділювальної смуги

Мг 1:1000
 МВ 1:100

Лінія зведення з аркушем 6 (ПК 10+60)



- До початку виконання земляних робіт перевірити наявність і відмітки інженерних мереж, що перетинаються.
- Земляні роботи на перетині з інженерними мережами виконувати в присутності служб, що обслуговують дані мережі.
- Типові поперечні профілі див. аркуш 5

17118к-2112.1-АД				
Капітальний ремонт дороги на вул. Едуарда Фукса в м. Кривому Розі Дніпропетровської області				
Зм.	Кільк.	Арк.	№ док	Підпис
ГП	Курінна			10.20
Виконав	Гончар			10.20
Перевірив	Брижатенко			10.20
вул. Едуарда Фукса			Стадія	Аркуш
			РП	7
Поздовжній профіль по осі проїзної частини ПК 10+60 - ПК 15+60			ТОВ "Криворіжцівпроект"	
Н. контр.	Кудряшов			10.20

1 Відмітки дані по верху ...
... розділяючої смуги неоп...

Лист
Лінійка
Лінійка
Лінійка

7118к-2112.1-АД

Капітальний ремонт дороги
вул. Едуарда Фукса в м. Кривому Розі
Дніпропетровської області

Едуарда Фукса	РП	в	Аркш	Аркш
---------------	----	---	------	------

ТОВ

Відомість відміток
"Криворіжцивільпроект"