


5924485200:05:000:2369



Информация

Информация про ділянку

- Кадастровий номер:** 5924485200:05:000:2369
- Тип власності:** Державна власність
- Цільове призначення:** 16.00 Землі запасу (земельні ділянки кожної категорії земель, які не надані у власність або користування громадянам чи юридичним особам землі запасу)
- Площа:** 47,8028 га
- Замовити витяг про земельну ділянку
- Інформація про права власності та ревізій права
- Звіт на отримання документів відділу земельної справи



5924482800:08:000:0759



Інформація про ділянку

**Кадастровий номер:**

5924482800:08:000:0759

**Тип власності:** Державна власність

**Цільове призначення:** 01.01 для ведення товарного сільськогосподарського призначення

для ведення товарного сільськогосподарського призначення

**Площа:** 98 1432 кв

Замовити витяг про земельну ділянку


Інформація про права власності та речові права

Заяви на отримання документації земельної ділянки



<https://map.land.gov.ua/?cc=3763943.13132653,6834643.62970622&z=15&l=kadast&dl=0>

5924480400:07:000:1155



Информация

Информация про ділянку

Кадастровий номер:

5924480400:07:000:1155

Тип власності: Державна власність

Цільове призначення: 16. 00 Землі

залежні земельні ділянки кожної

категорії земель, які не надані у

власність або користування

прямодіянам чи юридичним особам

землі залежні

Площа: 74 0717 га

Замовити виїзд про землевпоряднику

Інформація про право власності

власності через

Замовити надання документації


заявки на право



5924482200:06:001:0526



200 м



Інформація про ділянку

**Кадастровий номер:**

5924482200:06:001:0526

**Тип власності:** Державна власність

**Цільове призначення:** 01.01 Для ведення товарного

сільськогосподарського виробництва

**Площа:** 18,8903 га

Замовити вивіз промислову діяльність

Інформація про право власності та речові права

Заявити на отримання документації з землеустрою

5924487200:03:000:2042



2000 м



Інформація про ділянку

**Кадастровий номер:**  
5924487200:03:000:2042

**Тип власності:** не визначено

**Цільове призначення:** 01\_03 для ведення особистого селянського господарства для ведення особистого селянського господарства

**Площа:** 1,2932 га

**Замовити Бюлет про земельну ділянку**

**Інформація про право власності та речові права**

**Заявка на отримання документації із землеустрою**

