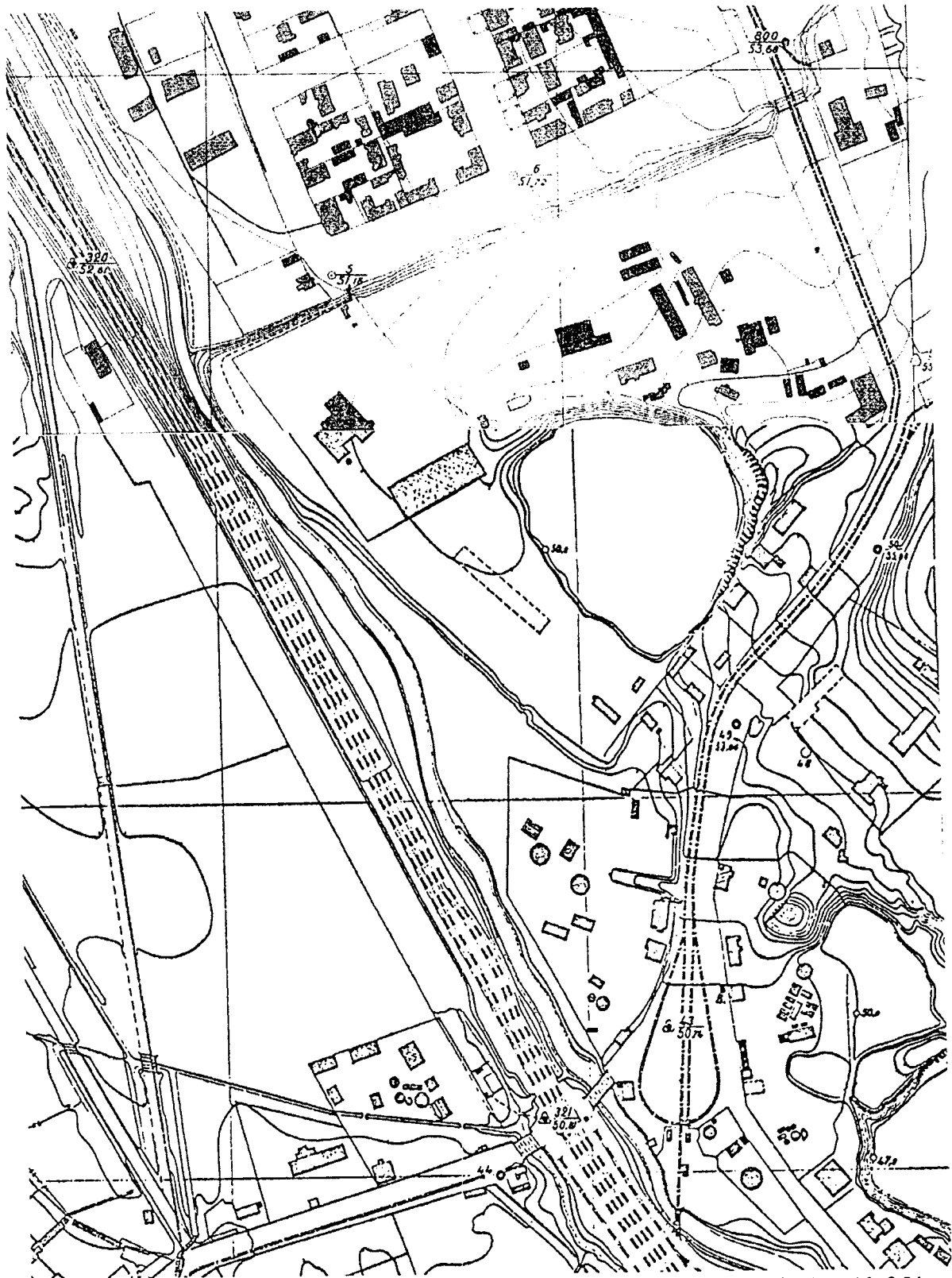


5. Сходи до «лекційної» зали. Фото В. Молочко, серпень 2020 р.

ГРАФІЧНІ МАТЕРІАЛИ

ПЕРЕЛІК ІЛЮСТРАЦІЙ

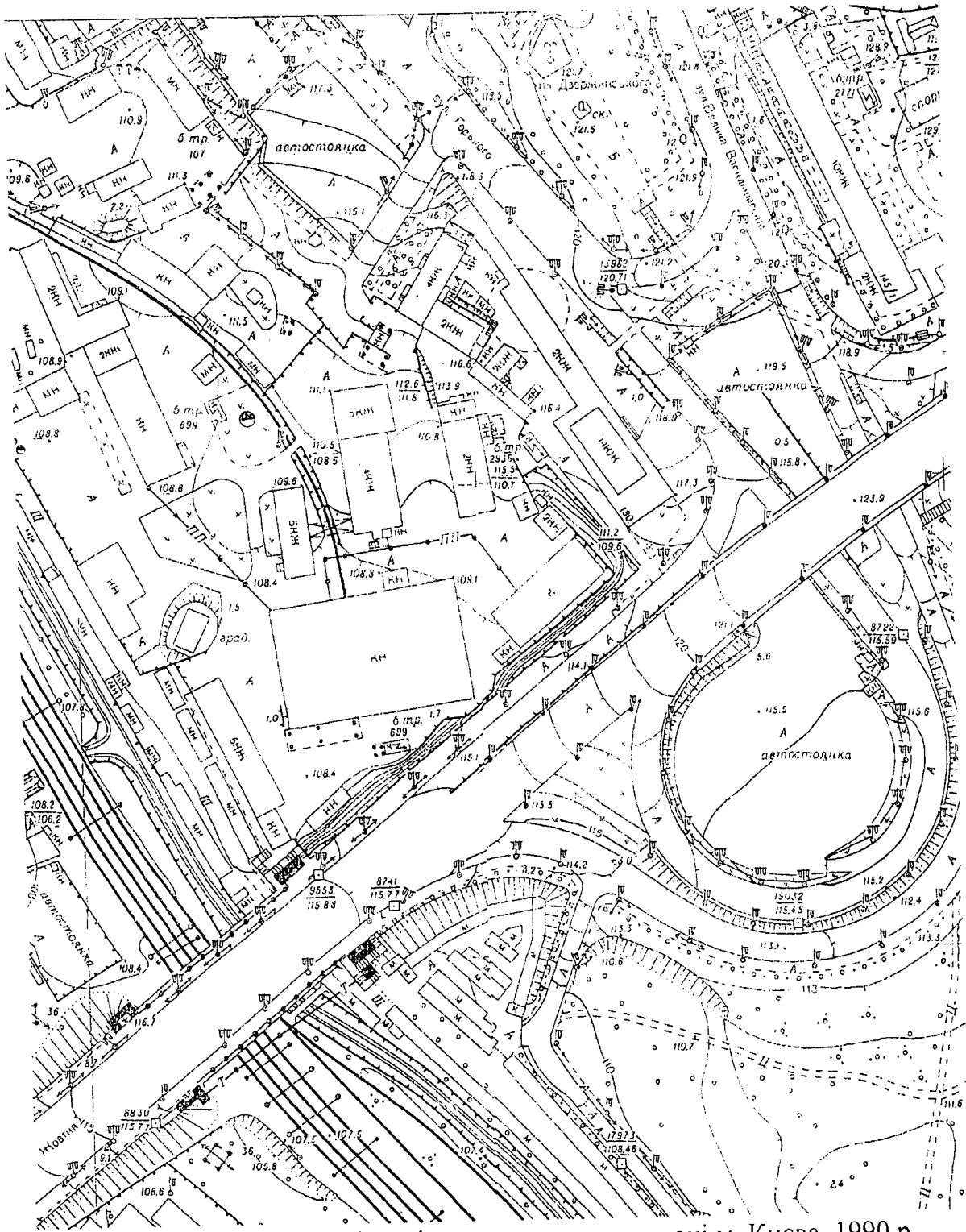
1. План м. Києва зйомки Київського міськкомунвідділу, 1924 р. № 251. «Демієвка». Фрагмент.
2. Забудова досліджуваної місцевості. Німецька аерофотозйомка, вересень 1943 р.
3. Досліджувана місцевість на загальному плані м. Києва, 1990 р.
4. Досліджуваний об'єкт на кадастровому плані м. Києва, 2010-і рр.
5. Будинок по вул. Горького, 180. Головний фасад, генплан. – Строительство и архитектура. – 1970. – № 11. – С.22.
6. Те ж. Розріз і план кінолекційної зали. – Там само. – С.23.
7. Те ж. Конструктивний розріз висотної частини. – Там само.
8. Те ж. План типового поверху висотної частини. – Там само.
9. Будівництво Інституту науково-технічної інформації. Фото 1969 р.
10. «Будівництво інституту технічної інформації». Художник С. Каплан, 1970 р.
11. Будинок по вул. Горького, 180 та прилеглий шляхопровід. Фото Б. Мінделя, 1978 р.
12. Будинок по вул. Горького, 180 у панорамі пл. Дзержинського. Фото Є. Дерлеменка, 1979 р.
13. Будинок по вул. Горького, 180. Загальний вигляд. Фото О. Ранчукова, 1980-і рр.
14. Те ж. Фото М. Кальницького, 2006 р.
15. Будинок по вул. Антоновича, 180 під час ремонту оселення. Фото М. Кальницького, лютий 2018 р.
16. Те ж після ремонту оселення. Фото М. Кальницького, 2019 р.
17. Зразки декоративних рельєфів на фасаді будинку. Фото М. Кальницького, 2019 р.
18. Інтер'єр та живописне оформлення конференц-зали. Фото 2010-х рр. з сайту magazine.nv.ua.
19. Будівництво комерційного комплексу впритул до досліджуваного об'єкта. Вид з Деміївського мосту. Фото М. Кальницького, 2019 р.
20. Те ж. Вид з Либідської пл. Фото М. Кальницького, 2019 р.
21. Будинок по вул. Антоновича, 180 під час ремонту опуклої лінзи «літаюча тарілка». Фото В. Молочко, червень 2020 р.
22. Будинок по вул. Антоновича, 180 після ремонту опуклої лінзи «літаюча тарілка». Фото В. Молочко, липень 2020 р.
23. Те ж після ремонту опуклої лінзи «літаюча тарілка». Фото В. Молочко, липень 2020 р.



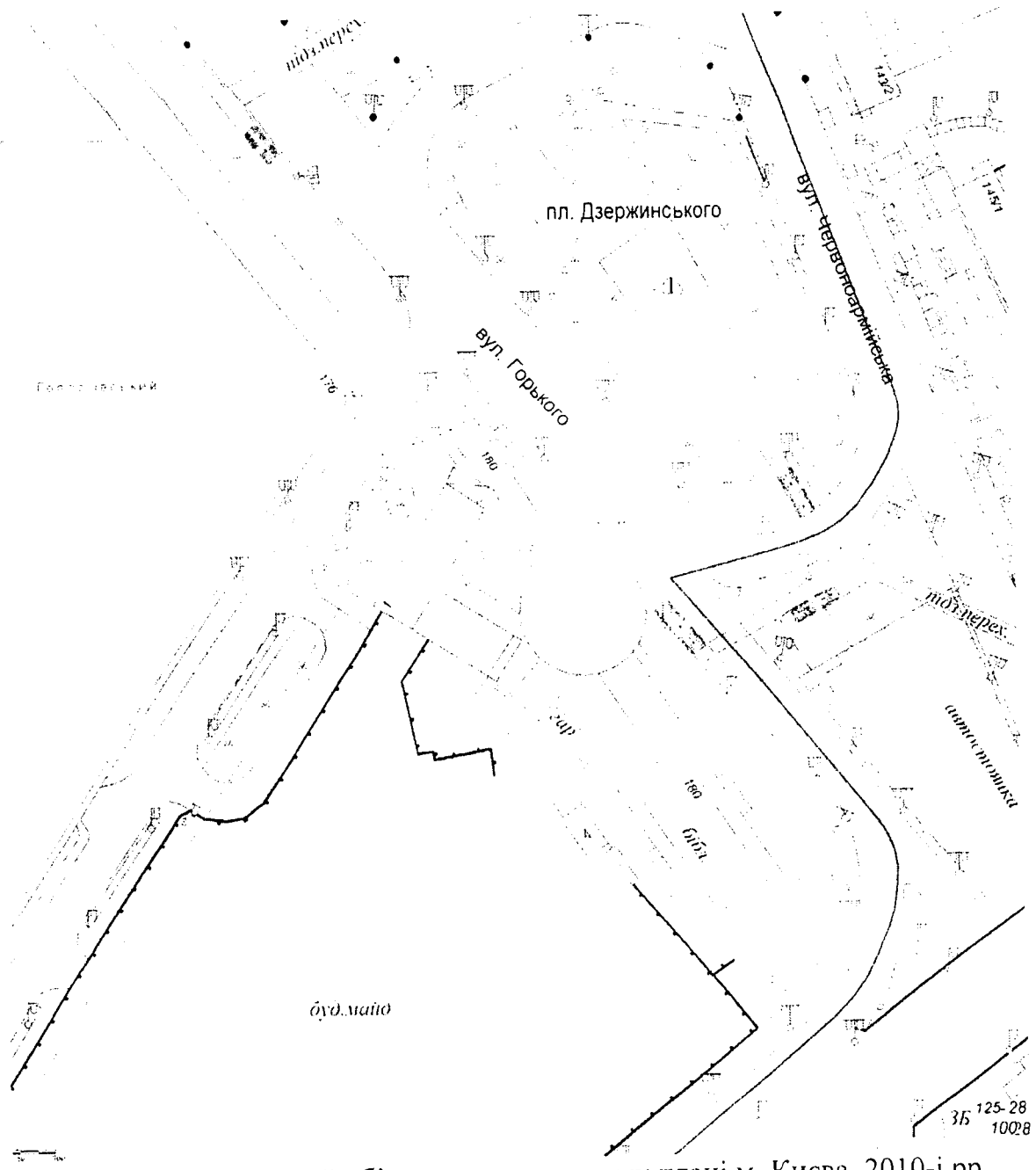
1. План м. Києва зйомки Київського міськкомунвідділу, 1924 р. № 251.
«Демиевка». Фрагмент.



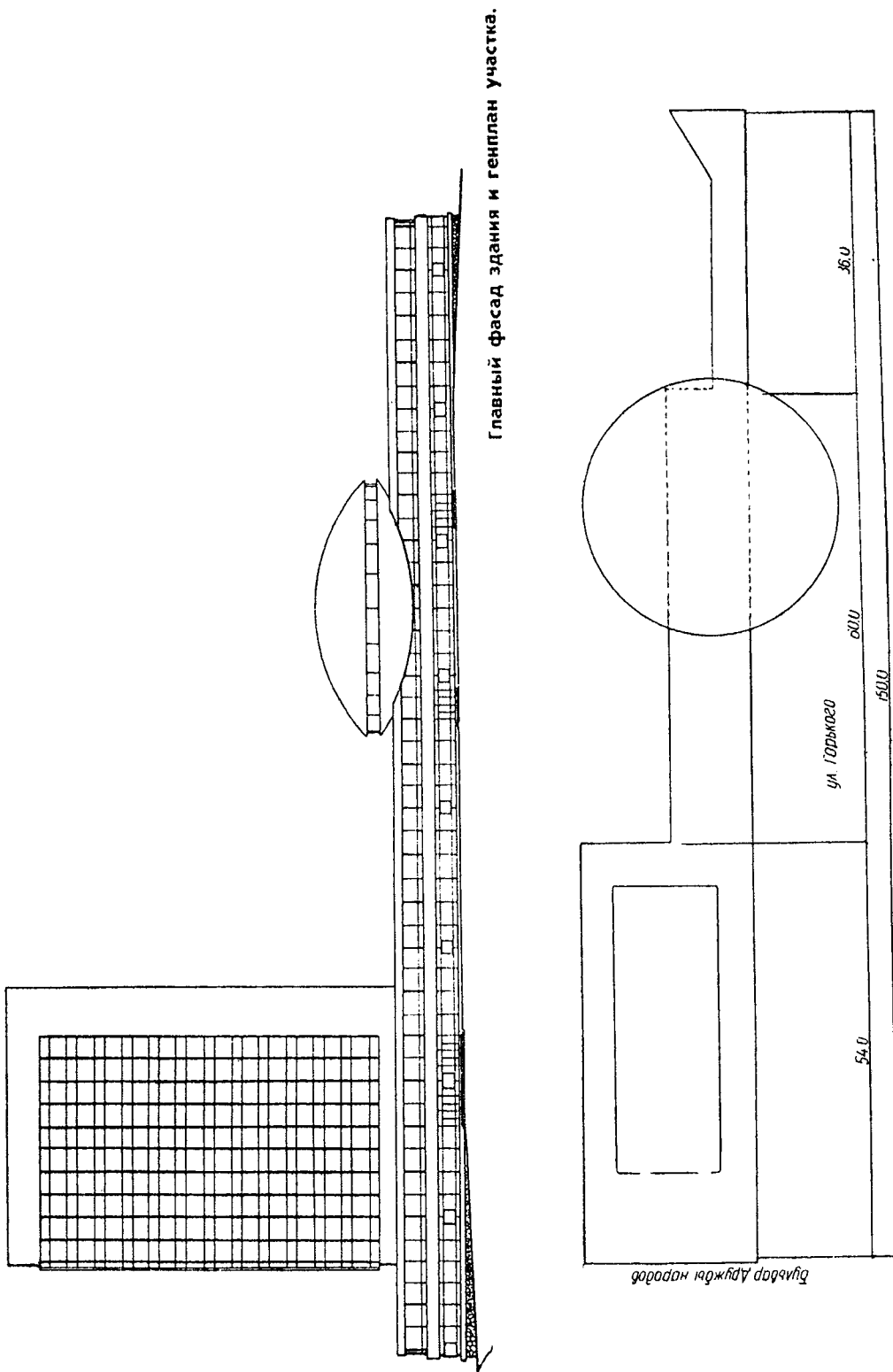
2. Забудова досліджуваної місцевості. Німецька аерофотозйомка, вересень 1943 р.



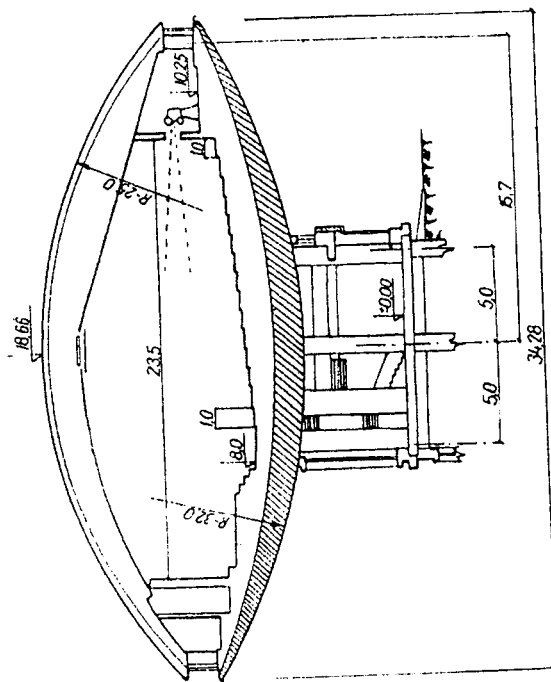
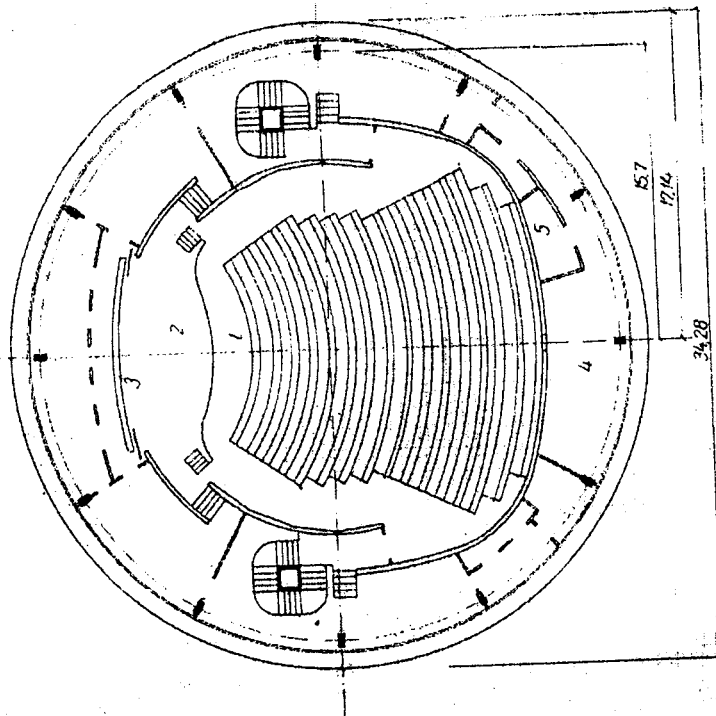
3. Досліджувана місцевість на загальному плані м. Києва, 1990 р.



4. Досліджуваний об'єкт на кадастровому плані м. Києва, 2010-і рр.




5. Будинок по вул. Горького, 180. Головной фасад, генплан. –
 Строительство и архитектура. – 1970. – № 11. – С.22.



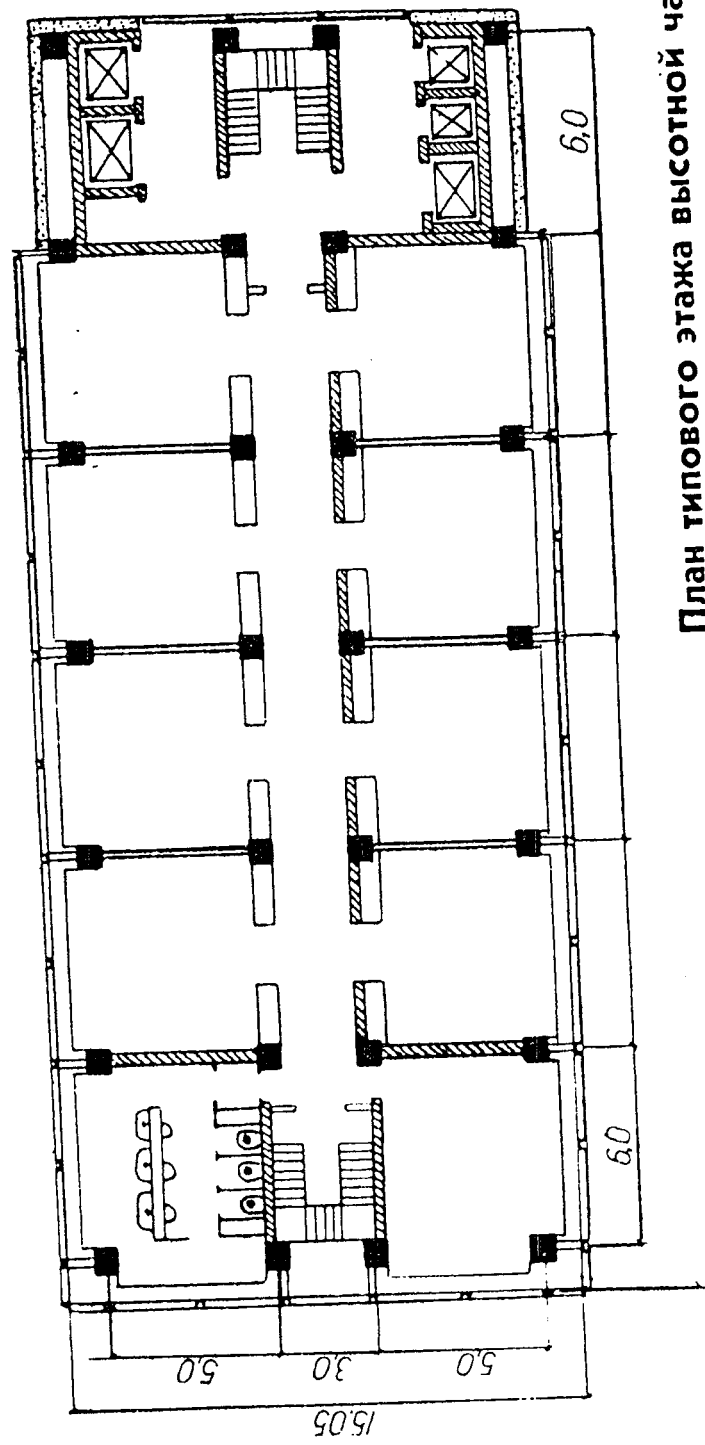
Разрез и план кинолекционного зала:
 ↑ — экран; 2 — сиденья; 3 — проходы; 4 —
 зрительный зал; 5 — комната киноаппаратуры

6. Те ж. Розріз і план кінолекційної зали. — Там само. — С.23.



Конструктивный разрез высотной части.

7. Те ж. Конструктивний розріз висотної частини. – Там само.



План типового этажа высотной части.

8. Те ж. План типового поверху висотної частини. – Там само.