

**Акт приймання-передачі земельних ділянок сільськогосподарського призначення із державної у комунальну власність**

14.12.2020


м. Запоріжжя

1. Головне управління Держгеокадастру у Запорізькій області відповідно до наказу Головного управління Держгеокадастру у Запорізькій області від 14.12.2020 № 49-ОТГ «Про передачу земельних ділянок державної власності у комунальну власність» передає із державної власності, а Широківська сільська територіальна громада Запорізького району Запорізької області приймає у комунальну власність Широківської сільської територіальної громади земельні ділянки загальною площею 157,3225 га згідно з додатком.

2. Цей акт разом із вказаним наказом є підставою для державної реєстрації права на вказані у додатку земельні ділянки комунальної власності Широківської сільської територіальної громади.

**ПЕРЕДАВ:**


Перший заступник начальника  
Головного управління Держгеокадастру  
у Запорізькій області



Дикобаєва

**ПРИЙНЯВ:**

Голова Широківської сільської  
територіальної громади Запорізького  
району Запорізької області




Денис КОРОТЕНКО

Додаток до Акту від  
14 грудня 2020

№ п/п	Кадастровий номер	Площа, га	Цільове призначення	Відомості про обтяження речових прав на земельну ділянку	Відомості про обмеження у використанні земельної ділянки
1	2322187200:01:001:5004	7,6910	16.00	-	-
2	2322187200:05:002:5003	42,0000	01.02	Державний акт на право постійного користування землею ФГ гр. Сніжко, гр. Володимирівський .	-
3	2322187200:05:002:5001	20,0000	01.02	Державний акт на право постійного користування землею ФГ Тихоньких Т.Л.	-
4	2322187200:05:002:5004	33,0056	01.02	Державний акт на право постійного користування землею ФГ "КІМ"	-
5	2322187200:02:001:5000	4,0251	16.00	-	-
6	2322187200:01:001:5005	10,5000	01.02	для ведення ФГ (фермер помер)	-
7	2322187200:01:001:5002	6,8881	16.00	-	-
8	2322187200:04:002:5000	5,1599	16.00	-	-
9	2322187200:05:001:5000	11,0000	01.02	Державний акт на право постійного користування землею ФГ "КІМ"	-
10	2322187200:05:001:0477	2,0000	01.03	-	-
11	2322187200:05:001:0478	2,0000	01.03	-	-
12	2322188800:08:001:3149	2,0000	01.03	-	-
14	2322187200:02:001:1060	0,7285	16.00	-	-
15	2322187200:02:001:1068	0,1093	16.00	-	-
16	2322187200:01:001:0522	0,7116	01.02	Договір оренди від 11.09.2018 ФГ "СВАМ"	Прибережна захисна смуга вздовж річок. навколо водойм та на островах
17	2322187200:02:001:5056	9,3450	16.00	-	-

18	2322181600:02:002:0257	0,1584	01.03	Договір оренди земельної ділянки від 13.03.2007, Табурянський Олександр Вікторович, зареєстрований за №040826000001 від 14.02.2008	-
	Загальна площа	157,3225			



Державний заступник начальника Головного управління  
 Департаменту управління землею та кадастром  
 Зарізької області  
 ДИКОБАЄВА



Голова Широкивської сільської ради  
 КОРОТЕНКО