

**Акт приймання-передачі земельних ділянок сільськогосподарського
призначення із державної у комунальну власність**

31.12. 2020



м. Запоріжжя

1. Головне управління Держгеокадастру у Запорізькій області відповідно до наказу Головного управління Держгеокадастру у Запорізькій області від 30.12.2020 № 78 -ОТГ «Про передачу земельних ділянок державної власності у комунальну власність» передає із державної власності, а Нововасилівська селищна територіальна громада Мелітопольського району Запорізької області приймає у комунальну власність Нововасилівської селищної територіальної громади земельні ділянки загальною площею 23,7385 га згідно з додатком.

2. Цей акт разом із вказаним наказом є підставою для державної реєстрації права на вказані у додатку земельні ділянки комунальної власності Нововасилівської селищної територіальної громади.

ПЕРЕДАВ:

Голова комісії з ліквідації,
начальник Головного
управління Держгеокадастру
у Запорізькій області



Оксана КОРОТЧУК

ПРИЙНЯВ:

Голова Нововасилівської селищної
територіальної громади
Мелітопольського району Запорізької
області



Олександр ПРОКОПЕНКО


Додаток до Акту від 31.12.2020

№ п/п	Кадастровий номер	Площа, га	Цільове призначення	Відомості про обтяження речових прав на земельну ділянку	Відомості про обмеження у використанні земельної ділянки
1	2324582200:04:003:0026	23,7385	01.01	Договір оренди земельної ділянки від 10.11.2004, СВК "Агрофірма Україна", зареєстрований №040627700025 від 26.10.2006 (із змінами)	-
Загальна площа		23,7385			

Голова комісії з ліквідації, начальник Головного управління Держгеокадастру Запорізькій області



Оксана КОРОТЧУК



Олександр ПРОКОПЕНКО