



ТЕРНОПІЛЬСЬКА МІСЬКА РАДА

19 of 21
13038/06-Ф

Олегу СИНОВЦЮ

На Ваш інформаційний запит від 30.12.2020 надаємо копії долучених документів до рішення міської ради від 18.12.2020 №8/2/85 «Про затвердження проектів землеустрою щодо відведення земельних ділянок за адресою вул. Микулинецька (гр.Медведєва О.В. та інші)», а саме:

- копії звернень гр. Медведєвої О.В., Макоди Н.С., Король О.І.;
- копії висновків управління містобудування, архітектури та кадастру.

Додаток на 6 арк. додається.

Секретар ради

Ігор ГІРЧАК

Світлана Добрікова, 0674472560
Віктор Кібляр, 0674473754

n.2
2018

Форма заяви №2 для фізичних осіб

Міському голові

С.В.Надалу

Макози Надії Степанівни
(ПІБ фізичної особи-підприємця
або громадянина)

м. Тернопіль, вул. [REDACTED]
(адреса проживання)

(адреса електронної пошти)

[REDACTED]
номер мобільного телефону

ЗАЯВА

Прошу (просимо) затвердити проект землеустрою щодо відведення земельної ділянки площею 0,0500 га для обслуговування (будівництва) ведення садівництва

вул. Мелкушинецька за адресою м. Тернопіль,
я Макози Надії Степанівни даю згоду на збирання, обробку та зберігання
(ПІП) персональних даних.

У разі неприйняття рішення сесією Тернопільської міської ради, прошу (просимо) мені (нам) повернути подану заяву із додатками.

(дата) _____ (підпис) [Signature] (Прізвище, ім'я по батькові) Макоза Н.С.

Додатки до заяви:

1. Копія проекту землеустрою щодо відведення земельної ділянки
2. Копія витягу державного земельного кадастру на земельну ділянку

Заповнюється адміністратором:

17 08 2018р.
(дата надходження заяви)

[Signature]
(підпис)

Регістраційний номер 807444

В.О. Уківа
(ініціали та прізвище адміністратора)



ТЕРНОПІЛЬСЬКА МІСЬКА РАДА
УПРАВЛІННЯ МІСТОБУДУВАННЯ, АРХІТЕКТУРИ ТА КАДАСТРУ

«15» 05 2020 р.


№ 1044/174

Висновок
про погодження проекту землеустрою щодо відведення земельної ділянки

1. Прізвище, ім'я, по-батькові: гр. Макода Надія Степанівна
2. Місце розташування земельної ділянки: м. Тернопіль вул. Микулинецька
3. Функціональне призначення згідно з «Планом зонування території міста Тернополя» (із внесеними змінами): підзона зелених насаджень спеціального призначення (Р-3с)
4. Цільове призначення ділянки по рішенню міської ради: для ведення садівництва на земельній ділянці площею до 0.0500га згідно з рішенням міської ради від 13.03.2020 р. №7/47/95.
5. Форма власності чи користування: приватна власність
6. Характеристика земельної ділянки та сучасний стан в існуючій забудові: земельна ділянка незабудована
7. Наявність санітарно-захисних зон: не передбачено
8. Належність ділянки до охоронних зон пам'яток історії культури, містобудування та архітектури, археології, зон регулювання забудови, червоних ліній вулиць і доріг, і інших зон: земельна ділянка за межами «червоних ліній» вул. Микулинецька
9. Відомості про наземні і підземні магістральні комунікації: в межах земельної ділянки прокладено водопровід, кабель зв'язку.
10. Наявні обмеження на використання земельної ділянки та сервітути: 01.04 охоронна зона навколо (вздовж) об'єкта зв'язку; 01.08. охоронна зона навколо інженерних комунікацій.
11. Інші відомості: використання земельної ділянки проводити згідно з розробленою проектною документацією та у відповідності з вимогами ДБН Б.2.2-12:2019 «Планування та забудова територій», Земельного кодексу України, містобудівної документації м. Тернопіль.
12. Враховуючи вищевказане, управління містобудування, архітектури та кадастру погоджує проект землеустрою щодо відведення земельної ділянки для ведення садівництва площею 0.0500га за адресою вул. Микулинецька, згідно прийнятого рішення сесією міської ради № 7/47/95 від 13.03.2019 р., будівництво на даній земельній ділянці можливе після внесення змін в містобудівну документацію.
13. Розробники документації із землеустрою несуть відповідальність за достовірність, якість і безпеку заходів, передбачених цією документацією, згідно ч.3 ст. 28 Закону України «Про землеустрій».

Начальник управління містобудування,
архітектури та кадастру

Марценюк Оксана Михайлівна 40-41-47



В.Й. Бесага

Форма заяви №2 для фізичних осіб

Міському голові

С.В.Надалу

С.В.Надалу

(ПІБ фізичної особи-підприємця
або громадянина)

м. Тернопіль, вул. [redacted]

(адреса проживання)

[redacted]
(адреса електронної пошти)

[redacted]
номер мобільного телефону

ЗАЯВА

Прошу (просимо) затвердити проект землеустрою щодо відведення земельної ділянки площею 0,0500 га для обслуговування (будівництва) [redacted]

[redacted] за адресою м. Тернопіль, вул. [redacted]

Я С.В.Надалу даю згоду на збирання, обробку та зберігання (ПІП)

персональних даних.

У разі неприйняття рішення сесією Тернопільської міської ради, прошу (просимо) мені (нам) повернути подану заяву із додатками.

(дата)

(підпис)

[Signature] (Прізвище, ім'я по батькові)

Додатки до заяви:

1. Проект землеустрою щодо відведення земельної ділянки.

2. Проект технічного завдання на виконання проекту землеустрою щодо відведення земельної ділянки.

Заповнюється адміністратором:

«17» 08 2022 р.
(дата надходження заяви)

(підпис) [Signature]

Ресстраційний номер 807442

B.D. Yurko
(ініціали та прізвище адміністратора)



ТЕРНОПІЛЬСЬКА МІСЬКА РАДА
УПРАВЛІННЯ МІСТОБУДУВАННЯ, АРХІТЕКТУРИ ТА КАДАСТРУ

«15» 05 2020 р.


№ 1043/14

Висновок

про погодження проекту землеустрою щодо відведення земельної ділянки

1. Прізвище, ім'я, по-батькові: **гр. Король Оксана Іванівна**
2. Місце розташування земельної ділянки: **м. Тернопіль вул. Микулинецька**
3. Функціональне призначення згідно з «Планом зонування території міста Тернополя» (із внесеними змінами): **підзона зелених насаджень спеціального призначення (Р-3с)**
4. Цільове призначення ділянки по рішенню міської ради: **для ведення садівництва на земельній ділянці площею до 0.0500га згідно з рішенням міської ради від 13.03.2020 р. №7/47/95.**
5. Форма власності чи користування: **приватна власність**
6. Характеристика земельної ділянки та сучасний стан в існуючій забудові: **земельна ділянка незабудована**
7. Наявність санітарно-захисних зон: **не передбачено**
8. Належність ділянки до охоронних зон пам'яток історії культури, містобудування та архітектури, археології, зон регулювання забудови, червоних ліній вулиць і доріг, і інших зон: **земельна ділянка за межами «червоних ліній» вул. Микулинецька**
9. Відомості про наземні і підземні магістральні комунікації: **в межах земельної ділянки прокладено водопровід, кабель зв'язку.**
10. Наявні обмеження на використання земельної ділянки та сервітути: **01.04 охоронна зона навколо (вздовж) об'єкта зв'язку; 01.08. охоронна зона навколо інженерних комунікацій.**
11. Інші відомості: **використання земельної ділянки проводити згідно з розробленою проектною документацією та у відповідності з вимогами ДБН Б.2.2-12:2019 «Планування та забудова територій», Земельного кодексу України, містобудівної документації м. Тернопіль.**
12. Враховуючи вищенаведене, управління містобудування, архітектури та кадастру погоджує проект землеустрою щодо відведення земельної ділянки для ведення садівництва площею 0.0500га за адресою вул. Микулинецька, згідно прийнятого рішення сесією міської ради № 7/47/95 від 13.03.2019 р., будівництво на даній земельній ділянці можливе після внесення змін в містобудівну документацію.
13. Розробники документації із землеустрою несуть відповідальність за достовірність, якість і безпеку заходів, передбачених цією документацією, згідно ч.3 ст. 28 Закону України «Про землеустрій».

Начальник управління містобудування,
архітектури та кадастру
Марценюк Оксана Михайлівна 40-41-47



В.Й. Бесага

8/2/85
18.12.2020

Форма заяви №2 для фізичних осіб

Міському голові

С.В.Надалу

Медведева Ольга Василівна

(ПІБ фізичної особи-підприємця
або громадянина)

м. Тернопіль вул. [REDACTED]

(адреса проживання)

_____ (адреса електронної пошти)

[REDACTED]

номер мобільного телефону

ЗАЯВА

Прошу (просимо) затвердити проект землеустрою щодо відведення земельної ділянки площею 0.0500 га для обслуговування (будівництва) ведення садівництва

за адресою м. Тернопіль
вул. Микитинська
я Медведева Ольга Василівна даю згоду на збирання, обробку та зберігання (ПІП)

персональних даних.

У разі неприйняття рішення сесією Тернопільської міської ради, прошу (просимо) мені (нам) повернути подану заяву із додатками.

(дата)

(підпис)

(Прізвище, ім'я по батькові)

Медведева Ольга Василівна

Додатки до заяви:

1. Копія проекту землеустрою щодо відведення земельної ділянки.
2. Копія витягу державного земельного кадастру на земельну ділянку.

Заповнюється адміністратором:

«17» 08 2020р.
(дата надходження заяви)

_____ (підпис)

Реєстраційний номер 807440

В. Р. Уківа
(ініціали та прізвище адміністратора)



ТЕРНОПІЛЬСЬКА МІСЬКА РАДА
УПРАВЛІННЯ МІСТОБУДУВАННЯ, АРХІТЕКТУРИ ТА КАДАСТРУ

«15» 05 2020 р.

№ 1045714

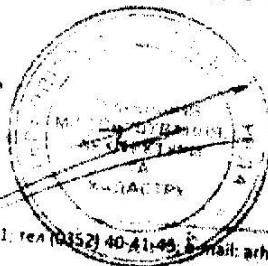
Висновок

про погодження проекту землеустрою щодо відведення земельної ділянки

1. Прізвище, ім'я, по-батькові: гр. Медведєва Ольга Василівна
 2. Місце розташування земельної ділянки: м. Тернопіль вул. Микулинецька
 3. Функціональне призначення згідно з «Планом зонування території міста Тернополя» (із внесеними змінами): підзона зелених насаджень спеціального призначення (Р-Зс)
 4. Цільове призначення ділянки по рішенню міської ради: для ведення садівництва на земельній ділянці площею до 0.0500га згідно з рішенням міської ради від 13.03.2020 р. №7/47/95.
 5. Форма власності чи користування: приватна власність
 6. Характеристика земельної ділянки та сучасний стан в існуючій забудові: земельна ділянка незабудована
 7. Наявність санітарно-захисних зон: не передбачено
 8. Належність ділянки до охоронних зон пам'яток історії культури, містобудування та архітектури, археології, зон регулювання забудови, червоних ліній вулиць і доріг, і інших зон: земельна ділянка за межами «червоних ліній» вул. Микулинецька
 9. Відомості про наземні і підземні магістральні комунікації: в межах земельної ділянки прокладено водопровід.
 10. Наявні обмеження на використання земельної ділянки та сервітути: 01.08. охоронна зона навколо інженерних комунікацій.
 11. Інші відомості: використання земельної ділянки проводити згідно з розробленою проектною документацією та у відповідності з вимогами ДБН Б.2.2-12:2019 «Планування та забудова територій», Земельного кодексу України, містобудівної документації м. Тернопіль.
 12. Враховуючи вищенаведене, управління містобудування, архітектури та кадастру погоджує проект землеустрою щодо відведення земельної ділянки для ведення садівництва площею 0.0500га за адресою вул. Микулинецька, згідно прийнятого рішення сесією міської ради № 7/47/95 від 13.03.2019 р., будівництво на даній земельній ділянці можливе після внесення змін в містобудівну документацію.
- Б. Розробники документації із землеустрою несуть відповідальність за достовірність, цілісність і безпеку заходів, передбачених цією документацією, згідно ч.3 ст. 28 Закону України «Про землеустрій».

начальник управління містобудування,
архітектури та кадастру

Оксана Михайлівна 40-11-47



В.Й. Бєсага