

3 поватю

Начальник управління земельних відносин та охорони навколишнього природного середовища


Олег БОБЕНКО

Додаток: на 11 арк. у 1 прим.

В додаток до наданої відповіді на Ваш запит на інформацію стосовно надання відомостей про земельні ділянки по пров. Луцьковському, 1, 2, 3, 4, 5, 6, 7, 8, 9, 10, 11, 12, 13 та земельної ділянки за адресою: пров. Профілакторний, 11 (кадастровий № 3510100000:46:393:0159) надаємо належним чином завірені копії рішень та архівні витяги з рішень міської ради щодо запитуваної інформації.

Про розгляд запиту на інформацію

Шановний пане Руслане!



foi+request-79071-8222b422  
@dostup.pravda.com.ua

Руслану ГОРДІЄНКУ

СМНН

КОПІЯ

УКРАЇНА

КІРОВОГРАДСЬКА МІСЬКА РАДА

П'ЯТДЕСЯТ ДРУГА СЕСІЯ ШОСТОГО СКЛИКАННЯ

Р І Ш Е Н Н Я

№ 4572

від 29 вересня 2015 року

Про надання дозволів на розроблення проектів землеустрою щодо відведення земельних ділянок учасникам бойових дій

Керуючись статтями 142, 143 Конституції України, пунктом 34 статті 26 Закону України "Про місцеве самоврядування в Україні", статтю 50 Закону України "Про землеустрій", статтями 12, 116, 118, 121 Земельного кодексу України та розглянувши звернення громадян, Кіровоградська міська рада

### В И Р І Ш І Л А:

1. Надати Жеребілову Сергію Вікторовичу дозвіл на розроблення проекту землеустрою щодо відведення земельної ділянки безоплатно у власність по пров. Луньовському, 5 орієнтовною площею 0,1000 га – землі одно- та двоповерхової житлової забудови для будівництва та обслуговування житлового будинку, господарських будівель і споруд (присадибна ділянка) (КВЦПЗ 02.01) за рахунок земель житлової та громадської забудови, що перебувають у запасі.


2. Надати Новікову Віталію Пилиповичу дозвіл на розроблення проекту землеустрою щодо відведення земельної ділянки безоплатно у власність по пров. Луньовському, 9 орієнтовною площею 0,1000 га – землі одно- та двоповерхової житлової забудови для будівництва та обслуговування житлового будинку, господарських будівель і споруд (присадибна ділянка) (КВЦПЗ 02.01) за рахунок земель житлової та громадської забудови, що перебувають у запасі.

3. Контроль за виконанням даного рішення покласти на постійну комісію міської ради з питань архітектури, будівництва та регулювання земельних відносин та заступника міського голови з питань діяльності виконавчих органів ради Литвина Т.М.

Секретар міської ради



І.Марковський





УКРАЇНА

КІРОВОГРАДСЬКА МІСЬКА РАДА

КОПІЯ

ТРЕТЯ СЕСІЯ СЬОМОГО СКЛИКАННЯ

ВИТЯГ З РІШЕННЯ

від 14 червня 2016 року

№ 338

Про надання дозволів на розроблення проектів землеустрою щодо відведення земельних ділянок учасникам бойових дій

Керуючись статтею 144 Конституції України, пунктом 34 статті 26 Закону України “Про місцеве самоврядування в Україні”, статтями 12, 19, 92, 120, 126, 141 Земельного кодексу України, статтею 55 Закону України “Про землеустрій”, розглянувши звернення громадян (учасників бойових дій), Кіровоградська міська рада

**В И Р І Ш И Л А:**

1. Надати Кошовенку Володимиру Борисовичу дозвіл на розроблення проекту землеустрою щодо відведення земельної ділянки у власність по пров. Профілакторному, 11 орієнтовною площею 0,1000 га (у тому числі по угіддях: 0,1000 га – землі одно- та двоповерхової житлової забудови) для будівництва та обслуговування жилого будинку, господарських будівель і споруд (присадибна ділянка) за рахунок земель житлової та громадської забудови.

5. Контроль за виконанням даного рішення покласти на постійну комісію міської ради з питань архітектури, будівництва, реклами, регулювання земельних відносин та охорони навколишнього природного середовища та заступника міського голови з питань діяльності виконавчих органів ради Грабенка О.В.

Міський голова



А. Райкович



# УКРАЇНА

## МІСЬКА РАДА МІСТА КРОПИВНИЦЬКОГО

### ДЕСЯТА СЕСІЯ СЬОМОГО СКЛИКАННЯ

КОПІЯ

#### ВИТЯГ З РІШЕННЯ

від 19 грудня 2017 року

№ 1282

Про передачу у власність земельних ділянок учасникам АТО

Керуючись статтею 144 Конституції України, пунктом 34 статті 26 Закону України “Про місцеве самоврядування в Україні”, статтею 4 Закону України “Про державну реєстрацію речових прав на нерухоме майно та їх обтяжень”, статтею 55 Закону України “Про землеустрій”, статтями 12, 116, 118, 121, 126 Земельного кодексу України, розглянувши звернення громадян (учасники АТО) та проекти землеустрою щодо відведення земельних ділянок, Міська рада міста Кропивницького

#### В И Р І Ш И Л А:

3. Затвердити Кошовенку Володимиру Борисовичу проект землеустрою щодо відведення безоплатно у власність земельної ділянки по пров. Профілакторному, 11 загальною площею 0,0996 га для будівництва та обслуговування жилого будинку, господарських будівель і споруд (присадибна ділянка).

3.1. Передати Кошовенку Володимиру Борисовичу безоплатно у власність земельну ділянку (кадастровий номер 3510100000:46:393:0159) по пров. Профілакторному, 11 загальною площею 0,0996 га (у тому числі по угіддях: 0,0996 га – малоповерхова забудова), для будівництва та обслуговування жилого будинку, господарських будівель і споруд (присадибна ділянка) за рахунок земель житлової та громадської забудови, що перебувають у запасі.

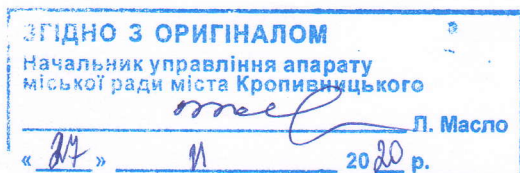
6. Громадянам, зазначеним у даному рішенні, зареєструвати право на земельні ділянки, передані у власність, згідно з чинним законодавством України.

7. Контроль за виконанням даного рішення покласти на постійну комісію міської ради з питань архітектури, будівництва, реклами, регулювання земельних відносин та охорони навколишнього природного середовища та заступника міського голови з питань діяльності виконавчих органів ради Грабенка О.В.

Міський голова



А.Райкович







УКРАЇНА

КІРОВОГРАДСЬКА МІСЬКА РАДА

## ЧОТИРНАДЦЯТА СЕСІЯ П'ЯТОГО СКЛИКАННЯ

## РІШЕННЯ

від 18 лютого 2010 року

№ 3301

Про внесення змін до рішення  
Кіровоградської міської ради  
від 28.12.07 № 405

Керуючись ст.ст. 142, 143 Конституції України, п. 34 ст. 26 Закону України "Про місцеве самоврядування в Україні", ст.ст. 12, 81, 118, 121, Земельного кодексу України та розглянувши заяви Ткаченко Н.В. та Амосової Н.В., Кіровоградська міська рада

## ВИРІШИЛА:

1. Внести зміни до рішення Кіровоградської міської ради від 28 грудня 2007 року № 405 "Про розгляд звернень фізичних осіб з питань регулювання земельних відносин", а саме:

слова "пров. Профілакторний, 10" замінити на слова "пров. Луньовський, 8";

слова "пров. Луньовського, 4" замінити на слова "пров. Луньовського, 6".

2. Контроль за виконанням даного рішення покласти на постійну комісію міської ради з питань архітектури, будівництва, регулювання земельних відносин та реклами та першого заступника міського голови Табалова С.М.

Міський голова

В. Пузаков

ПІДСТАВА: ф. 24, оп. 7, спр. 1261, арк. 137.

Міський голова



Андрій РАЙКОВИЧ

Начальник архівного відділу

Лілія ЛЕСЮН





У К Р А Ї Н А

## КІРОВОГРАДСЬКА МІСЬКА РАДА

## ЧОТИРНАДЦЯТА СЕСІЯ П'ЯТОГО СКЛИКАННЯ

## Р І Ш Е Н Н Я

від 15 жовтня 2009 року

№ 2658

Про передачу безоплатно у власність  
земельних ділянок громадянам міста

Керуючись ст.ст. 142, 143 Конституції України, п. 34 ст. 26 Закону України "Про місцеве самоврядування в Україні", ст.ст. 12, 81, 116, 118 Земельного кодексу України, розглянувши звернення громадян Черткової Т.О., Стручковської Н.І., Дмитренко Л.М. та Ткаченко Н.В., Кіровоградська міська рада

## В И Р І Ш И Л А:

1. Затвердити Чертковій Тетяні Олександрівні проект землеустрою щодо відведення земельної ділянки у власність площею 1000,0 кв. м (по пров. Вільному, 39 для будівництва і обслуговування жилого будинку, господарських будівель і споруд (присадибна ділянка) та акт визначення збитків власникам землі та землекористувачам, пов'язаних із вилученням земельної ділянки.

2. Передати Чертковій Тетяні Олександрівні безоплатно у власність земельну ділянку площею 1000,0 кв. м (землі одно- та двоповерхової житлової забудови) по пров. Вільному, 39 для будівництва і обслуговування жилого будинку, господарських будівель і споруд (присадибна ділянка) за рахунок земель житлової та громадської забудови, що перебувають у запасі.

3. Внести зміни до абзацу 7 пункту 39 розділу X рішення Кіровоградської міської ради від 28 грудня 2007 року № 405 та викласти його в наступній редакції:  
„Ткаченко Наталії Василівні - земельну ділянку площею 996,17 кв. м (в тому числі по угіддях: 996,17 кв.м – рілля) по пров. Луцькому, 8;”

4. Затвердити Стручковській Надії Іванівні проект землеустрою щодо відведення земельної ділянки у власність площею 1000,0 кв. м (по пров. Профілакторному 7 для будівництва та обслуговування жилого будинку, господарських будівель і споруд та акт визначення розміру збитків власникам землі та землекористувачам, пов'язаних із вилученням земельної ділянки.

5. Передати Стручковській Надії Іванівні безоплатно у власність земельну ділянку площею 1000,0 кв. м (землі одно- та двоповерхової житлової забудови) по пров. Профілакторному, 7 для будівництва і обслуговування жилого будинку.



ПІДСТАВА: ф. 24, оп. 7, спр. 1153, арк. 24.

Міський голова



Андрій РАЙКОВИЧ

Начальник архівного відділу

Лілія ЛЕСЮН



господарських будівель і споруд (присадибна ділянка) за рахунок земель житлової та громадської забудови, що перебувають у запасі.

6. Затвердити Дмитренко Людмилі Михайлівні проект землеустрою щодо відведення земельної ділянки у власність площею 1000,0 кв. м (по пров. Профілакторному 8 для будівництва та обслуговування жилого будинку, господарських будівель і споруд та акт визначення розміру збитків власникам землі та землекористувачам, пов'язаних із вилученням земельної ділянки.

7. Передати Дмитренко Людмилі Михайлівні безоплатно у власність земельну ділянку площею 1000,0 кв. м (землі одно- та двоповерхової житлової забудови) по пров. Профілакторному, 8 для будівництва і обслуговування жилого будинку, господарських будівель і споруд (присадибна ділянка) за рахунок земель житлової та громадської забудови, що перебувають у запасі.

8. Контроль за виконанням даного рішення покласти на постійну комісію міської ради з питань архітектури, будівництва, регулювання земельних відносин та реклами та першого заступника міського голови Табалова С.М.

Міський голова

В.Пузаков


ПІДСТАВА: ф. 24, оп. 7, спр. 1153, арк. 25.

**Міський голова**



**Андрій РАЙКОВИЧ**

**Начальник архівного відділу**



**Лілія ЛЕСЮН**



У К Р А Ї Н А  
КІРОВОГРАДСЬКА МІСЬКА РАДА  
ВОСЬМА СЕСІЯ П'ЯТОГО СКЛИКАННЯ  
Р І Ш Е Н Н Я

від "28" грудня 2007 року

№ 405

Про розгляд звернень юридичних та фізичних осіб з питань регулювання земельних відносин

Розглянувши звернення юридичних та фізичних осіб з питань регулювання земельних відносин, розроблені проекти землеустрою щодо відведення земельних ділянок, експертні грошові оцінки для продажу земельних ділянок, технічну документацію із землеустрою щодо встановлення меж земельних ділянок в натурі, матеріали вибору земельних ділянок, керуючись ст. 3, 4, 12 Європейської хартії місцевого самоврядування, ст. 1, 3, 7, 8, 9, 13, 22, 48, 64, 140, 142, 144, 146 Конституції України, ст. 4, 5, 12, 19, 20, 40, 41, 58, 59, 93, 99, 107, 116, 118, 119, 121, 123, 124, 126, 128, 140, 141, 149, 151, 186, 202, 204 Земельного кодексу України, ст. 15 Закону України "Про оренду землі", ст. 2, 3, 4, 24, 25, 26 Закону України "Про місцеве самоврядування в Україні", Кіровоградська міська рада

В И Р І Ш И Л А:

**Х. Про затвердження проектів землеустрою щодо відведення земельних ділянок**

**Для ведення садівництва:**

33. Внести доповнення до рішення Кіровоградської міської ради від 25 листопада 2003 року № 581 "Про затвердження уточнених назв і перекладу українською мовою проспектів, вулиць, провулків, проїздів, тупиків м. Кіровограда", включивши до списку уточнених назв наступні: вул. Десятинна, вул. Ялинкова, пров. Софіївський, пров. Профілакторний, пров. Луньовський.

39. Затвердити проекти землеустрою щодо відведення земельних ділянок, акт визначення збитків та дати у власність земельні ділянки громадянам міста Кіровограда, нижче перерахованим для будівництва та обслуговування жилого будинку, господарських будівель і споруд (присадибна ділянка) та ведення садівництва за рахунок категорії земель житлової та громадської забудови, які перебувають у запасі в районі пров. Санаторного:

гр. Кологриві Інні Вікторівні – земельну ділянку площею 995,32 кв.м (в тому числі по угіддях: 995,85 кв.м – рілля) по пров. Луньовському, 7;



гр. Апостолу Володимиру Сергійовичу – земельну ділянку площею 996,85 кв.м (в тому числі по угіддях: 996,85 кв.м – рілля) по пров. II-му Санаторному, 6;

гр. Кириченку Олександровичу Володимировичу – земельну ділянку площею 992,77 кв.м (в тому числі по угіддях: 992,77 кв.м рілля) по пров. Луньовському, 3;

гр. Хлівній Наталії Іванівні – земельну ділянку площею 997,92 кв.м (в тому числі по угіддях: 997,92 кв.м – рілля) по пров. Луньовському, 11;

гр. Орлянському Руслану Марковичу - земельну ділянку площею 999,22 кв.м (в тому числі по угіддях: 999,22 кв.м – рілля) по пров. Луньовському, 13;

гр. Ткаченко Наталії Василівні - земельну ділянку площею 996,44 кв.м (в тому числі по угіддях: 996,44 кв.м – рілля) по пров. Профілакторному, 10;

гр. Васильченку Сергію Васильовичу - земельну ділянку площею 997,05 кв.м (в тому числі по угіддях: 997,05 кв.м – рілля) по пров. Профілакторному, 4;

гр. Приймаку Роману Васильовичу – земельну ділянку площею 996,67 кв.м (в тому числі по угіддях: 996,67 кв.м – рілля) по пров. III Санаторному, 3.

XIV. Управлінню земельних ресурсів у місті Кіровограді (Бондаренко В.М.) внести зміни до земельно - кадастрової документації.

XV. Забезпечити управлінню містобудування, архітектури, екології та земельних відносин (Литвин Г.М.) виготовлення та видачу договорів оренди земельних ділянок.

XVI. Контроль за виконанням даного рішення покласти на постійну комісію міської ради з питань архітектури, будівництва, регулювання земельних відносин та реклами та першого заступника міського голови.

Міський голова

/підпис/

В. Пузаков

ПІДСТАВА: ф. 24, оп. 7, спр. 895, арк. 50, 138, 141, 143, 145, 171.

Міський голова



Андрій РАЙКОВИЧ

Начальник архівного відділу

Лілія ЛЕСЮН





УКРАЇНА

КІРОВОГРАДСЬКА МІСЬКА РАДА

ДЕСЯТА СЕСІЯ П'ЯТОГО СКЛИКАННЯ

РІШЕННЯ

від 2 червня 2008 року

№ 553

Про затвердження проектів землеустрою щодо відведення земельних ділянок громадянам міста Кіровограда по пров.Санаторному під присадибну забудову та ведення садівництва

Розглянувши звернення громадян міста Кіровограда щодо затвердження проектів землеустрою під присадибну забудову та ведення садівництва, керуючись ст.4, 5, 12, 19, 35, 40, 121, 126, 186, 202, 204 Земельного кодексу України, п.34 ст.26 розділу II Закону України "Про місцеве самоврядування в Україні", Кіровоградська міська рада

**ВИРІШИЛА:**

1. Затвердити проекти землеустрою щодо відведення земельних ділянок, акти визначення збитків та дати у приватну власність земельні ділянки для будівництва та обслуговування жилого будинку, господарських будівель і споруд (присадибна ділянка) за рахунок земель житлової та громадської забудови, що перебувають у запасі, громадянам міста Кіровограда:

Іванченко Надії Миколаївні - земельну ділянку площею 996,71 кв.м (в тому числі по угіддях: 996,71 кв.м рілля) по пров.Санаторному 1-му, 10;

Крило Людмилі Миколаївні - земельну ділянку площею 996,69 кв.м (в тому числі по угіддях: 996,69 кв.м рілля) по пров.Санаторному 1-му, 8;

Міхеєву Едуарду Валерійовичу- земельну ділянку площею 996,77 кв.м (в тому числі по угіддях: 996,77 кв.м рілля) по пров.Санаторному 1-му, 11;



ПІДСТАВА: ф. 24, оп. 7, спр. 1005, арк. 104.

Міський голова



Андрій РАЙКОВИЧ

Начальник архівного відділу

Лілія ЛЕСЮН

Галина Кібко 24 94 30



Олейніченко Валентині Миколаївні - земельну ділянку площею 996,78 кв.м (в тому числі по угіддях: 996,78 кв.м рілля) по пров.Санаторному 1-му, 9;

Журавльову Ігорю Васильовичу - земельну ділянку площею 996,80 кв.м (в тому числі по угіддях: 996,80 кв.м рілля) по пров.Санаторному 1-му, 7;

Чумаченку Станіславу Анатолійовичу- земельну ділянку площею 996,77 кв.м (в тому числі по угіддях: 996,77 кв.м рілля) по пров.Санаторному, 1-му, 5;

Коваленко Ларисі Олексіївні - земельну ділянку площею 1000,0 кв.м (в тому числі по угіддях: 1000,0 кв.м рілля) по пров.Санаторному, 36;

Маковей Юлії Сергіївні - земельну ділянку площею 996,80 кв.м (в тому числі по угіддях: 996,80 кв.м рілля) по вул.Айвазовського, 21;

Дембіцькій Ользі Леонідівні - земельну ділянку площею 996,77 кв.м (в тому числі по угіддях: 996,77 кв.м рілля) по вул.Айвазовського, 33.

2. Затвердити проекти землеустрою щодо відведення земельних ділянок, акти визначення збитків та дати у приватну власність земельні ділянки для ведення садівництва за рахунок земель житлової та громадської забудови, що перебувають у запасі, громадянам міста Кіровограда:

Макарову Дмитру Сергійовичу- земельну ділянку площею 996,82 кв.м (в тому числі по угіддях: 996,82 кв.м рілля) по пров.Санаторному 1-му, 15;

Коваленко Ларисі Олексіївні - земельну ділянку площею 1019,63 кв.м (в тому числі по угіддях: 1019,63 кв.м рілля) по пров.Санаторному, 38/2.

3. Затвердити проекти землеустрою щодо відведення земельних ділянок, акти визначення збитків та дати у власність земельні ділянки для будівництва та обслуговування жилого будинку, господарських будівель і споруд (присадибна ділянка) за рахунок категорії земель житлової та громадської забудови, які перебувають у запасі, в районі пров.Санаторного, громадянам міста Кіровограда:

Мартинову Василю Григоровичу – земельну ділянку площею 996,18 кв.м (в тому числі по угіддях: 996,18 кв.м – рілля) по пров.Профілакторному, 9;

Овчаренко Ірині Володимирівні – земельну ділянку площею 996,21 кв.м (в тому числі по угіддях: 996,21 кв.м – рілля) по пров.Луньовському, 10;

Амосовій Наталії Володимирівні – земельну ділянку площею 996,21 кв.м (в тому числі по угіддях: 996,21 кв.м – рілля) по пров.Луньовському,4;

Чебаненку Олегу Володимировичу – земельну ділянку площею 996,42 кв.м (в тому числі по угіддях: 996,42 кв.м – рілля) по пров.Санаторному 2-му, 13.

4. Затвердити проект землеустрою щодо відведення земельної ділянки, акт визначення збитків та дати гр.Косенко Тетяні Іванівні у власність земельну ділянку за рахунок категорії земель житлової та громадської забудови, що перебуває у запасі площею 1000,0 кв.м (в тому числі по угіддях: 1000,0 кв.м – рілля) для будівництва та обслуговування жилого будинку, господарських будівель і споруд (присадибна ділянка) та 286,06 кв.м (в тому числі по угіддях: 286,06 кв.м – рілля) для ведення індивідуального садівництва по пров.Санаторному, 40/1.

5. Управлінню земельних ресурсів у місті Кіровограді внести відповідні зміни до земельно-кадастрової документації.



ПІДСТАВА: ф. 24, оп. 7, спр. 1005, арк. 105.

**Міський голова**



**Андрій РАЙКОВИЧ**

**Начальник архівного відділу**

**Лілія ЛЕСЮН**



4. Контроль за виконанням даного рішення покласти на постійну комісію міської ради з питань архітектури, будівництва, регулювання земельних відносин та реклами та першого заступника міського голови Табалова С.М.

Міський голова

В.Пузаков

...завдання проекту землеустрою щодо заведення земельних ділянок на території міської ради у зв'язку з необхідністю будівництва та обслуговування міського будинку, господарських будівель і споруд (присадибна ділячка) за рахунок земель житлової та громадської забудови, що перебувають у власності громадян міста Кіровограда:

Іванченко Івані Миколаївні - земельну ділянку площею 996,71 кв.м (в тому числі по угіддях: 996,71 кв.м рілля) по пров. Санаторному 1-му, 10;

Криво Людмила Миколаївні - земельну ділянку площею 996,69 кв.м (в тому числі по угіддях: 996,69 кв.м рілля) по пров. Санаторному 1-му, 3;

Міхєєву Іларію Валерійовну - земельну ділянку площею 996,77 кв.м (в тому числі по угіддях: 996,77 кв.м рілля) по пров. Санаторному 1-му, 11;

ПІДСТАВА: ф. 24, оп. 7, спр. 1005, арк. 106.

Міський голова



“ Андрій РАЙКОВИЧ

Начальник архівного відділу

Лілія ЛЕСЮК