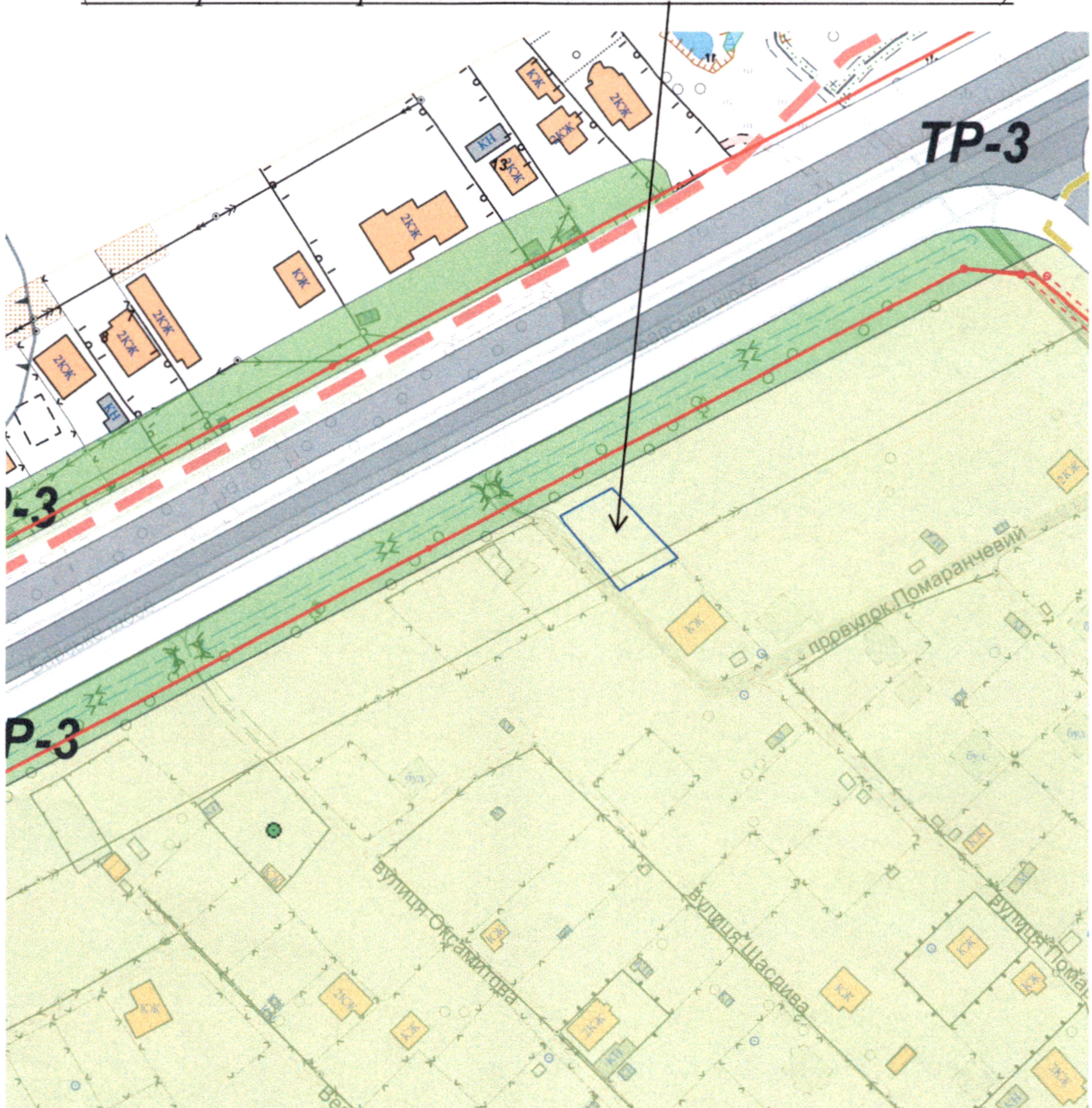




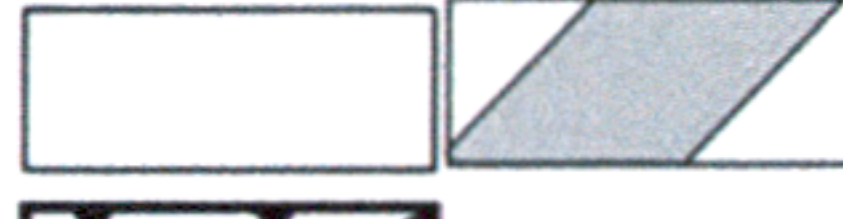



**ВИТЯГ З ПЛАНУ ЗОНУВАННЯ МІСТА
ІЗ ЗАЗНАЧЕННЯМ ПЛАНУВАЛЬНИХ ОБМЕЖЕНЬ
НА ВИКОРИСТАННЯ ТЕРИТОРІЇ М 1:2000**

місце розташування ділянки

(кадастровий номер земельної ділянки 0520680200:01:001:0307)



УМОВНІ ПОЗНАЧЕННЯ:

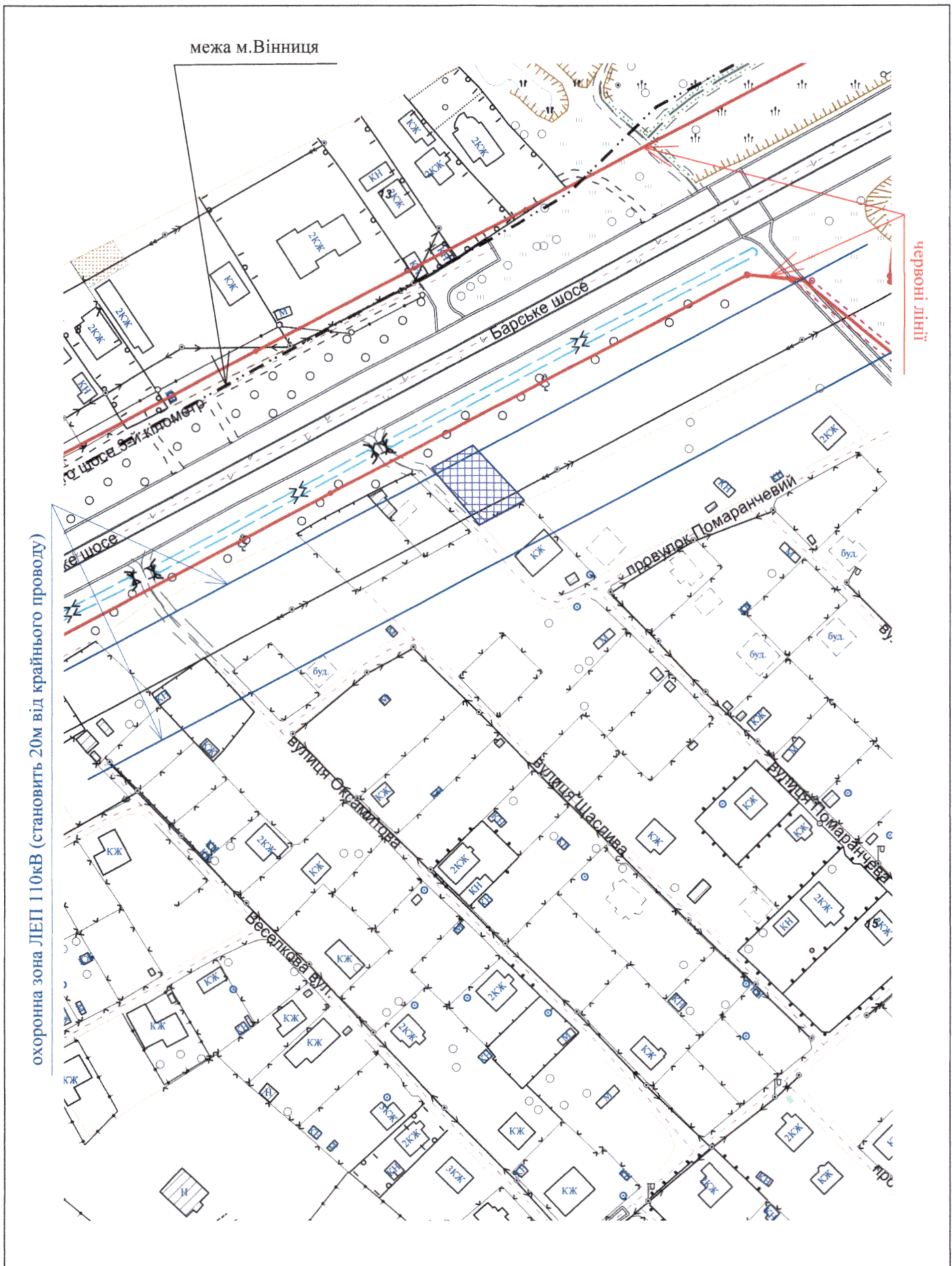
-  Р-3. Рекреаційна зона озеленення території загального користування
-  Р-4. Рекреаційна зона дач та колективних садів
-  ТР-3. Зона транспортної інфраструктури
-  Санітарно-захисна зона
-  Червоні лінії
-  Межа міста діюча (Постанова Верховної Ради України від 13.05.2015 р. № 401-VIII)

р. № 401-VIII)

Рішення міської ради від 28.02.2020р. № 2199 – План зонування міста

Рішення міської ради №2650 від 25.12.2009р. – План червоних ліній

ВИКОПЮВАННЯ
з чергового плану міста з нанесеними
обмеженнями на використання територій
Кадастровий номер земельної ділянки - 0520680200:01:001:0307



Масштаб 1:2000

Ковальчук Людмила Миколаївна

Від: Щербата Наталя Михайлівна <foi+request-76868-84835467@dostup.pravda.com.ua>
Надіслано: 15 жовтня 2020 р. 15:12
Кому: public-info
Тема: Інформаційний запит - 741Обмеження

Доброго дня!

1. Вінницька міська рада (ВМР)
2. Вінницький міський голова

21050, м. Вінниця, вул. Соборна, 59, ел. пошта public-info@vmr.gov.ua, тел. (0432) 59-53-63, факс (0432) 59-51-01
звертається: Щербата Наталя Михайлівна, людина з інвалідністю 2 групи
21037, м. Вінниця, житло (квартира)

Прошу підтвердити отримання цього електронного листа за призначенням відповідно до приписів ст.7 Розділу III «Порядку роботи з електронними документами у діловодстві та їх підготовки до передавання на архівне зберігання», затвердженого Наказом Міністерства юстиції України від 11.11.2014 №1886/5.

Я вимагаю застосування та виконання, при розгляді та вирішенні цього звернення, приписів Європейської Конвенції про захист прав людини та основних свобод (ЄКПЛ) та рішень Європейського Суду з прав людини (ЄСПЛ) як національного закону та джерел національного права відповідно.

Цей письмовий електронний лист підписаний мною електронним (цифровим) підписом відповідно до приписів закону шляхом додавання до електронних даних, що складають текст листа, даних (інформації) в текстовій електронній формі, – а саме власноручного підпису у вигляді мого власного прізвища та ініціалів друкованими літерами такого вигляду: «Н.М. Щербата». Власне підпису передує підказка у вигляді слова «Підпис» з наступною двокрапкою. Законом унормоване вільне обрання особою форми та способу вчинення електронного підпису під зверненням. За приписами закону, форма та спосіб вчинення мною електронного підпису під цим листом обрані мною вільно, на власний розсуд, як найуживаніші в електронному документообігові України (звичаєве право), в межах доступних технічних опцій комп'ютерної техніки.

Цей лист є зверненням з метою реалізації моїх прав людини в порядку закону України «Про звернення громадян».

Цей лист включає запити на доступ до публічної інформації.

Цей лист є запитом на доступ до моїх персональних даних та їх захист.

Цей лист є заявою на отримання інформації, необхідної мені для реалізації моїх прав людини.

У цьому листі я об'єднала вимоги, право на які передбачене законами України «Про доступ до публічної інформації», «Про захист персональних даних», «Про інформацію», «Про звернення громадян», а саме: а) ЗАЯВУ, в порядку закону України «Про звернення громадян» та інших релевантних законів з метою реалізації моїх прав людини; б) ЗАПИТИ в порядку закону України «Про доступ до публічної інформації»; в) ЗАПИТИ в порядку закону України «Про захист персональних даних»; г) ЗАЯВУ, в порядку закону України «Про інформацію» в сукупності із законом України «Про звернення громадян».

При об'єднанні кількох звернень в одному листі я керувалася приписами ст.19.1 Конституції України, яка дозволяє будь-якій людині робити все, що прямо не заборонене законом. Оскільки жодним законом України ні прямо, ні опосередковано не заборонене об'єднання в одному документі кількох таких вимог, я користуюся своїм конституційним правом, і подаю їх в одному листі.

Роз'яснюю, що, відповідно до ст.3 закону України «ПРО СВОБОДУ ПЕРЕСУВАННЯ ТА ВІЛЬНИЙ ВИБІР МІСЦЯ ПРОЖИВАННЯ В УКРАЇНІ», «...місце проживання – житло, розташоване на території адміністративно-територіальної одиниці, в якому особа проживає...». Місцем мого проживання є житло в м. Вінниці.

Відповідно до Європейської Конвенції про захист прав людини та основних свобод, що є частиною національного законодавства з 03.08.1997, держава (влада) має забезпечити кожному щонайменше чотири доступи до кожного з його прав людини: юридичний, інформаційний, фінансовий та фізичний.

Я є власником земельної ділянки з кадастровим номером (та адресою) 0520680200:01:001:0307, що знаходиться по провулку Помаранчевому в м. Вінниці.

Інформаційний доступ до цього мого права власності має забезпечити вінницька міська рада (далі – ВМР). Однак, жодної інформації щодо наявних обмежень та обтяжень, інших заборон, охоронних зон тощо (далі – Обмеження)

ВІННИЦЬКА МІСЬКА РАДА	
ВІДДІЛ ЗВЕРНЕНЬ	
РЕЄСТРАЦІЯ ЗВЕРНЕНЬ ЮРИДИЧНИХ ТА ФІЗИЧНИХ ОСІБ	
Дата	15.10.20
Індекс	113-01-113583

цієї земельної ділянки я ніколи не отримувала ні у вільному доступі – її просто немає, ні персонально. Можна припустити, що їх немає. Разом з тим, сусіди мені повідомили, що такі Обмеження начебто є.

II. ВИМОГИ ЗАПИТІВ НА ПУБЛІЧНУ ІНФОРМАЦІЮ, ОБ'ЄДНАНІ ІЗ ЗАПИТАМИ НА ДОСТУП ДО МОЇХ ПЕРСОНАЛЬНИХ ДАНИХ ТА ЇХ ЗАХИСТ, ТА ІЗ ЗАЯВОЮ ПРО НАДАННЯ ІНФОРМАЦІЇ Відповідно до ст.ст.8, 10 Європейської Конвенції про захист прав людини, ст.ст.32, 34.2 Конституції України, законів України «Про інформацію», «Про доступ до публічної інформації», «Про захист персональних даних», «Про звернення громадян» прошу надати мені інформацію, необхідну для реалізації моїх прав людини; мої персональні дані; публічну інформацію, ЩО Є ПРЕДМЕТОМ СУСПІЛЬНОГО ІНТЕРЕСУ, необхідну для виявлення порушень прав людини, зловживання владою, ризиків для здоров'я людей, і яку я маю намір оприлюднити для суспільства, а саме:

1. Витяг з плану зонування міста зі включенням моєї земельної ділянки.
 2. Викопіювання з чергового плану міста з нанесеними обмеженнями на моїй земельній ділянці.
 3. Чи є охоронна зона лінії електропередач на моїй земельній ділянці? Якщо так, яка саме? Прошу відобразити на плані, як проходить охоронна зона лінії електропередач на моїй земельній ділянці.
 4. Чи є інженерні мережі (кабелі, трубопроводи тощо) на території ділянки, включно підземні? Якщо так, прошу відобразити на плані, де саме проходить кожна інженерна мережа на моїй земельній ділянці.
 5. Які саме дії я як власник не можу виконувати за кожним Обмеженням?
 6. Прошу повідомити джерело (лінки) офіційного оприлюднення запитаної тут інформації, за яким я чи будь-хто може вільно отримати цю інформацію.
 7. Прошу надати будь-яку іншу інформацію щодо моєї земельної ділянки, наявну в ВМР.
 8. Прошу повідомити органи ВМР та посадових осіб, відповідальних за надання інформаційного доступу кожному з питань цього запиту, включно їх службові електронні адреси та телефони.
 9. Прошу надати оригінали чи належно засвідчені факсимільні копії (фотокопії з оригіналів) усіх запитних тут документів.
 10. Вхідний реєстраційний номер та дату вхідної реєстрації цього листа.
 11. Належно засвідчену факсимільну копію (фотокопію з оригіналу) цього листа з реквізитами вхідної реєстрації.
- Звертаю увагу, що я не прошу видати мені оплатні витяги з державних реєстрів.

Я прошу видати інформацію та публічну інформацію, яка має бути вільно доступною, та мої персональні дані. Роз'яснюю, що, відповідно до ст.7 закону України «Про інформацію», «2. Ніхто не може обмежувати права особи у виборі ФОРМ і ДЖЕРЕЛ одержання інформації, за винятком випадків, передбачених законом».

Відповідь та запитану інформацію в цифрових (електронних) та паперових оригіналах чи копіях, належно засвідчених відповідно до приписів ст.1 Указу Президії Верховної Ради СРСР від 4 серпня 1983 року №9779-Х „Про порядок видачі та засвідчення підприємствами, установами, організаціями копій документів, що стосуються прав громадян“ (Відомості Верховної Ради (ВВР), 1983, N32, ст.492), який діє в Україні відповідно до ст.3 Закону України „Про правонаступництво України“, пунктів 5.26, 5.27 Національного стандарту України Державної уніфікованої системи документації, Уніфікованої системи організаційно-розпорядчої документації “Вимоги до оформлювання документів” (ДСТУ 4163-2003, затвердженого наказом Держспоживстандарту України від 07.04.2003 №55), прошу надати мені на електронну адресу, з якої отриманий цей лист, та на мою домашню адресу, наявну в документації стосовно моєї земельної ділянки. Я не даю згоди на використання будь-якої інформації стосовно мене та інших моїх контактних персональних даних для будь-якої мети і в будь-який спосіб, включаючи і для комунікації зі мною, за виключенням мети, вказаної в цьому зверненні.

15.10.20

Підпис: Н.М. Щербата

З повагою,

Щербата Наталя Михайлівна

Прошу надати відповідь у визначений законом термін електронною поштою.

Це повідомлення було надіслане через сайт "Доступ до Правди", призначення якого - надання можливості громадянам надсилати запити про публічну інформацію з подальшою публікацією цих запитів та відповідей на них