



**ДНІПРОВСЬКА МІСЬКА РАДА
ДЕПАРТАМЕНТ ТРАНСПОРТУ
ТА ТРАНСПОРТНОЇ ІНФРАСТРУКТУРИ**

просп. Дмитра Яворницького, 75, м. Дніпро, 49000,
тел. 745 75 50, факс 744 21 92, e-mail: admintrans@dmr.dp.ua, admintrans@dniprorada.gov.ua

10.01.2020 № 3/15-12

На № _____ Від _____

Міському голові
Філатову Б. А.

Про підготовку проекту
рішення

Шановний Борисе Альбертовичу!

КОНТРОЛЬ *[Signature]*

З метою впорядкування вартості послуг із паркування транспортних засобів у місті Дніпрі, керуючись Податковим Кодексом України, Законами України «Про місцеве самоврядування в Україні», «Про благоустрій населених пунктів», «Про дорожній рух», Порядком формування тарифів на послуги з користування майданчиками для платного паркування транспортних засобів, затвердженого постановою Кабінету Міністрів України від 02.03.2010 № 258, із змінами, Правилами паркування транспортних засобів на території міста Дніпра, затверджених рішенням Дніпровської міської ради від 21.12.2016 № 38/17, із змінами, та на підставі листа Комунального підприємства «Міськавтопарк» Дніпровської міської ради від 23.12.2019 вх. № 15/181, прошу надати доручення департаменту транспорту та транспортної інфраструктури Дніпровської міської ради на розробку проекту рішення виконавчого комітету Дніпровської міської ради про внесення змін до рішення виконавчого комітету Дніпровської міської ради від 11.04.2011 № 512 «Про затвердження тарифів вартості послуг паркування на майданчиках для платного паркування транспортних засобів у м. Дніпрі».

Додаток: на 25 арк. в 1 прим.

З повагою

Директор департаменту

І. І. Маковцев

Власенко Олександр Вікторович 745 75 53
Бойко Василь Васильович 745 75 50

ДЕПАРТАМЕНТ ТРАНСПОРТУ ТА ТРАНСПОРТНОЇ ІНФРАСТРУКТУРИ ДНІПРОВСЬКОЇ МІСЬКОЇ РАДИ	
Вхід. №	<u>3/17</u>
" <u>10</u> "	" <u>01</u> " 20 <u>20</u> р.
на	<u>24</u> арк.

Дніпровська міська рада	
вх. №	<u>8/141</u>
<u>10</u>	<u>01</u> 20 <u>20</u> р.
на	<u>26</u> арк.



**Комунальне підприємство
"Міськавтопарк"
Дніпровської міської ради**

пл. Героїв Майдану, 1, оф. 324, м. Дніпро, 49000, тел. - факс: 791 16 36, 791 16 46, E.mail: kraptopark@gmail.com

23.12.2019 р. № 4/4 - 412

На № _____ від _____
Директору департаменту транспорту
та транспортної інфраструктури
Дніпровської міської ради
Маковцеву І. І.

Про підготовку проєкту рішення

Шановний Герю Ігоревичу!

Згідно з рішенням Дніпровської міської ради №38/17 «Про затвердження Правил паркування транспортних засобів на території міста Дніпра» від 21.12.2016 року зі змінами та доповненнями, КП «Міськавтопарк» є балансоутримувачем майданчиків для паркування транспортних засобів державної та комунальної форми власності, що визначаються відповідно до Закону України «Про благоустрій населених пунктів».

До Підприємства звернувся Оператор з надання послуг з паркування транспортних засобів ТОВ «ПАРКТ СЕРВІС ГРУПНЕ» з проханням внесення змін по тарифам надання послуг з паркування на майданчиках за адресами наведеними в додатку до листа (додаток додається) з відповідним розрахунком вартості надання послуги з паркування транспортних засобів за 1 м/м.


Виходячи із вищевказаного, пропону Вас ініціювати перед міським виконавчим комітетом міської ради підготовку проєкту рішення міської ради про внесення змін та доповнень до рішення міської ради від 11.04.2011 р. р. № 512 «Про затвердження тарифів вартості послуг з паркування на майданчиках для платного паркування транспортних засобів, у м. Дніпрі» (з урахуванням останніх змін, внесених рішенням виконкому міської ради від 23.07.19 №743).

Надаємо розрахунок Оператора паркування ТОВ «ПАРКТ СЕРВІС ГРУПНЕ» складений у відповідності до Порядку формування тарифів на послуги з користування майданчиками для платного паркування транспортних засобів, затвердженого Постановою Кабінету Міністрів України від 02.03.2010 р. №258.

Додаток: 15 аркушів.

З повагою

Директор КП «Міськавтопарк»



І. І. Маковцев

ТОВ "ПАРКТ СЕРВІС ГРУППЕ"

49000, м. Дніпро, площа Героїв Майдану, 1

код ЄДРПОУ 40884777

п/р 26001050288346 в ПАТ КБ Приватбанк, МФО 305299

Вих. № 306 від 21 грудня 2019р.

Директору КП «Міськавтопарк»
Омельченко Д.А.

Шановний Дмитро Анатолійович

Надаємо Вам розрахунок вартості надання послуг з паркування транспортного засобу за одне машино-місце на майданчиках для паркування за адресами:

- 1 Вул. Княгині Ольги (вул. Горького), 2
- 2 Вул. Княгині Ольги (вул. Горького), 3-1
- 3 вул. Гоголя, в районі буд. № 20 Б
- 4 Вул. Боброва, в районі буд. № № 23 – 28
- 5 Вул. Курчатова, в районі буд. № 3
- 6 Просп. Пушкіна, в районі буд. № № 25/27 - 41
- 7 Просп. Пушкіна, в районі буд. № 15
- 8 Вул. Воскресенська (вул. Леніна), від вул. Князя Володимира Великого (вул. Плеханова) до вул. Січеславська Набережна (вул. Набережна В. І. Леніна)
- 9 Вул. Володимира Мономаха (вул. Московська), в районі буд. № № 23 – 29
- 10 Вул. Виконкомівська, в районі буд. № № 14 – 24 А
- 11 Вул. Чернишевського, в районі буд. № 24 А
- 12 Вул. Європейська (вул. Миронова), в районі буд. № 30
- 13 Вул. Січеславська Набережна (вул. Набережна В. І. Леніна), в районі буд. № 33
- 14 Вул. Січеславська Набережна (вул. Набережна В. І. Леніна), в районі буд. № № 37 – 39
- 15 Вул. Вокзальна, районі буд. № № 6 – 8
- 16 Вул. Вокзальна, районі буд. № 5
- 17 Вул. Княгині Ольги (вул. Горького), в районі буд. № № 8 – 16
- 18 Вул. Святослава Хороброго (вул. Чкалова), в районі буд. № № 22 – 36
- 19 Вул. Святослава Хороброго (вул. Чкалова), в районі буд. № № 38 – 52
- Від просп. Пушкіна, 5 до вул. Святослава Хороброго (вул. Чкалова), в районі буд. № № 33
- 20 Вул. Січеславська Набережна (вул. Набережна В. І. Леніна), в районі буд. № 7/1

КП «МІСЬКАВТОПАРК»
 від 21.12.19 № 5/149

- 21 Вул. Половицька, від вул. Князя Володимира Великого (вул. Плеханова) до вул.
- 22 Січеславська Набережна (вул. Набережна В. І. Леніна)
- 23 Просп. Олександра Поля (просп. Кірова), в районі буд. №№ 11, 13
- 24 Вул. Гусенка, в районі буд. № 17
- 25 Вул. Воскресенська (вул. Леніна), в районі буд. № № 39 А – 41
- 26 Донецьке шосе, в районі буд. № 124 Г
- 27 Вул. Березинська, в районі буд. № 15/1
- 28 Вул. Березинська, в районі буд. № № 15 – 23 А/1
- 29 Вул. Березинська, в районі буд. № 23 А
- 30 Вул. Калинова, в районі буд. № 1
- 31 Вул. Калинова, в районі буд. № 8 Д
- 32 Вул. Макарова, в районі буд. № 27 Д
- 33 Просп. Слобожанський (просп. Газети «Правда»), в районі буд. № № 40 А – 42
- 34 Просп. Слобожанський (просп. Газети «Правда»), в районі буд. № 56
- 35 Просп. Слобожанський (просп. Газети «Правда»), в районі буд. № 60
- 36 Просп. Слобожанський (просп. Газети «Правда»), в районі буд. № 74 А
- 37 Просп. Слобожанський (просп. Газети «Правда»), в районі буд. № 86
- 38 Просп. Слобожанський (просп. Газети «Правда»), в районі буд. № 109 А
- 39 Просп. Слобожанський (просп. Газети «Правда»), в районі буд. № 107
- 40 Просп. Слобожанський (просп. Газети «Правда»), в районі буд. № 89
- 41 Просп. Слобожанський (просп. Газети «Правда»), в районі буд. № 85
- 42 Просп. Слобожанський (просп. Газети «Правда»), в районі буд. № 79
- 43 Просп. Слобожанський (просп. Газети «Правда»), в районі буд. № 1
- 44 Вул. Костомарівська (вул. Щорса), в районі буд. № № 6 – 8
- 45 Вул. Херсонська, в районі буд. № 5
- 46 Просп. Олександра Поля (просп. Кірова), в районі буд. № 104
- 47 Вул. Маршала Малиновського, напроти буд. № 2
- 48 Просп. Героїв, у районі буд. № № 11 П – 13
- 49 Вул. Набережна Перемоги, в районі буд. № 37 Д
- 50 Просп. Героїв, у районі буд. № № 3 – 3 А/1
- 51 Просп. Героїв, у районі буд. № № 1 Г – 1 М
- 52 Просп. Олександра Поля (просп. Кірова), в районі буд. № № 22 – 40
- 53 Просп. Гагаріна, в районі буд. № 24 уздовж вул. Феодосіївської
- 54 Вул. Велика Діївська (вул. Братів Трофімових), в районі буд. № 32 Б
- 55 Вул. Велика Діївська (вул. Братів Трофімових), в районі буд. № № 38 Д – 40 Н
- 56 Просп. Богдана Хмельницького (вул. Героїв Сталінграда), в районі буд. № 156
- 57 Просп. Гагаріна, в районі буд. № 99Д
- 58 вул. Леваневського, в районі Зооринку
- 59 Вул. Писаржевського (від вул. Чернишевського до вул. Паторжинського, ТРЦ "Нагорний")
- 60 На під'їзді до Парку ім. Т.Г. Шевченка
- 61 Вул. Святослава Хороброго (вул. Чакалова), в районі буд. №№ 25-31
- 62 Просп. Гагаріна, в районі буд. № 4А
- 63 Просп. Гагаріна, в районі буд. № № 3-7
- 64 Вул. Січеславська Набережна, в районі буд. № 57 А, АЗС «Юкон»

- 65 Вул. Січеславська Набережна, в районі Фестивального причалу
 66 Вул. Січеславська Набережна, від буд. № 39 до вул. Ливарної
 67 Вул. Січеславська Набережна, в районі буд. № 37
 68 Вул. Січеславська Набережна, в районі буд. № 35 Б
 69 Вул. Січеславська Набережна, в районі буд. № 29-А
 70 Вул. Січеславська Набережна, в районі буд. № 27
 71 Вул. Січеславська Набережна, в районі моста на Монастирський острів
 72 Вул. Січеславська Набережна, в районі буд. № 19А-20
 73 Вул. Воскресенська (вул. Леніна), в районі буд. № № 28 – 38
 74 Вул. Воскресенська (вул. Леніна), в районі буд. № № 23 – 33
 75 Вул. Короленка, в районі буд. № № 23 – 33
 76 Вул. Троїцька (вул. Червона), в районі буд. № № 5 – 19
 77 Вул. Троїцька (вул. Червона), в районі буд. № № 10 – 20
 78 Вул. Михайла Грушевського (вул. Карла Лібкнехта), в районі буд. № № 5/7 – 13
 79 Вул. Михайла Грушевського (вул. Карла Лібкнехта), в районі буд. № № 6 – 12
 80 Вул. Січових стрільців (вул. Артема), в районі буд. № № 13 – 19
 81 Вул. Січових стрільців (вул. Артема), в районі буд. № № 12 – 16
 82 Вул. Володимира Моссаковського (вул. Клари Цеткін), в районі буд. № 9 А
 83 Вул. Василя Жуковського (вул. Жуковського), в районі буд. № 2 Б
 84 Вул. Василя Жуковського (вул. Жуковського), в районі буд. № № 1 – 9
 85 Вул. Василя Жуковського (вул. Жуковського), в районі буд. № 4 А
 86 Вул. Василя Жуковського (вул. Жуковського), в районі буд. № 21 А
 87 Вул. Василя Жуковського (вул. Жуковського), в районі буд. № 6 А
 88 Просп. Дмитра Яворницького (просп. Карла Маркса), 19 (корп. 1,2) по вул. Олеса Гончара, 5
 89 Вул. Олеса Гончара, в районі буд. № № 2 – 6
 90 Вул. Олеса Гончара, в районі буд. № № 8 – 14
 91 Вул. Олеса Гончара, в районі буд. № № 7 – 9
 92 Вул. Олеса Гончара, в районі буд. № № 28 А – 32
 93 Просп. Гагаріна, в районі буд. № № 16 – 22
 94 Вул. Святослава Хороброго (вул. Чкалова), в районі буд. № № 4 – 10
 95 Вул. Святослава Хороброго (вул. Чкалова), в районі буд. № № 18 – 20
 96 Вул. Святослава Хороброго (вул. Чкалова), в районі буд. № № 12 – 12А
 97 Просп. Дмитра Яворницького (просп. Карла Маркса), в районі буд. № 1
 98 Вул. Воскресенська (вул. Леніна), в районі буд. № № 4 – 4 А
 99 Вул. Старокозацька (вул. Комсомольська), в районі буд. № 3
 100 Просп. Дмитра Яворницького (просп. Карла Маркса), в районі буд. № № 77 – 83
 101 пл. Соборна (пл. Жовтнева), в районі буд. № № 7А - 7Б
 102 пл. Соборна (пл. Жовтнева), в районі буд. № № 2 - 5
 103 пл. Шевченка, навпроти буд. № 7, уздовж Парку ім. Т.Г. Шевченка
 104 пл. Шевченка, в районі буд. № 7
 105 вул. Яворницького, від вул. Івана Акінфієва (вул. Фучика) до пл. Шевченка
 106 пл. Шевченка, в районі буд. № № 4 А - 6
 107 пл. Соборна (пл. Жовтнева), в районі буд. № 14/16
 108 вул. Володимира Вернадського (вул. Дзержинського), в районі буд. № 2/4

- 109 Вул. Гоголя, в районі буд. № № 1 – 7 А
- 110 Вул. Гоголя, в районі буд. № № 2 - 4
- 111 Вул. Павла Нірінберга (вул. Баумана), в районі буд. № №1-3Б
- 112 вул. Володимира Вернадського (вул. Дзержинського), в районі буд. №№ 18 А - 24
- 113 вул. Володимира Вернадського (вул. Дзержинського), в районі буд. №№35А - 37Б
- 114 Вул. Челюскіна, в районі буд. № № 3 – 5
- 115 Просп. Дмитра Яворницького (просп. Карла Маркса), в районі буд. № № 94 – 98
- 116 Вул. Привокзальна, в районі буд. № 4
- 117 Вул. Челюскіна, в районі буд. №2Д
- 118 Вул. Виконкомівська, в районі буд. № № 10 А – 12 А
- 119 Вул. Володимира Мономаха (вул. Московська), в районі буд. № № 17 – 21
- 120 Вул. Боброва, в районі буд. № 1
- 121 Просп. Дмитра Яворницького (просп. Карла Маркса), в районі буд. № 20
- 122 Просп. Дмитра Яворницького (просп. Карла Маркса), в районі буд. № № 21 А - 27 А
- 123 Вул. Шевченка, в районі буд. № 10
- 124 Вул. Старокозацька (вул. Комсомольська), в районі буд. № 58
- 125 Вул. Харківська, в районі буд. № 8 А, уздовж вул. Глинка
- 126 Вул. Володимира Мономаха (вул. Московська), в районі буд. № № 6 – 8
- 127 Вул. Шевченка, в районі буд. № № 35 – 37
- 128 Вул. Старокозацька (вул. Комсомольська), в районі буд. № № 12 А – 12 Д
- 129 Вул. Січеславська Набережна (вул. Набережна В. І. Леніна), в районі буд. № 29А
- 130 просп. Дмитра Яворницького (просп. Карла Маркса), в районі буд. № 119
- 131 Просп. Дмитра Яворницького (просп. Карла Маркса), в районі буд. №№117-113 (від вул. Пастера до вул. Шмідта)
- 132 вул. Володимира Мономаха (вул. Московська), в районі буд. №№ 2-4
- 133 Пл. Героїв Майдану, в районі буд. №1
- 134 Вул. Курчатова, в районі буд. №10 (автовокзал "Центральний")
- 135 Вул. Харківська від вул. Магдебурзького права (вул. Гоннер) до вул. Глинка
- 136 Узв. Ярмарковий (узв. Калініна), в районі буд. № 7 по вул. Курчатова
- 137 Вул. Глинка-вул. Харківська (район ТРК «Мост-Сіті-Центр»)
- 138 Вул. Князя Володимира Великого (вул. Плеханова) (ТРК "Мост-Сіті-Центр", передмостова площа)
- 139 Просп. Дмитра Яворницького (просп. Карла Маркса), в районі буд. №60
- 140 Просп. Дмитра Яворницького (просп. Карла Маркса), 100 (від вул. Княгині Ольги (вул. Горького) до вул. Василя Чапленка (вул. Фрунзе)
- 141 Просп. Дмитра Яворницького (просп. Карла Маркса), 102, 104 (від вул. Василя Чапленка (вул. Фрунзе) до вул. Пастера)
- 142 Вул. Шмідта, 9-3
- 143 Вул. Воскресенська (вул. Леніна), в районі буд. №№ 3-13
- 144 Вул. Короленка в районі буд. № 2
- 145 Пл. Троїцька (пл. Червона), в районі Свято-Троїцького собору
- 146 Просп. Дмитра Яворницького (просп. Карла Маркса), в районі буд. №55

- 147 Просп. Дмитра Яворницького (просп. Карла Маркса), 42-44
 148 Просп. Дмитра Яворницького (просп. Карла Маркса), 86-90
 149 Вул. Пастера, в районі буд. №№ 6-10
 150 Вул. Шевченка, 26
 151 Вул. Леваневського, в районі буд. № 18 (непарний бік)
 152 Вул. Ламана (між Центральним мостом та будівлею Цирку)
 153 Вул. Ламана, 2-6
 154 Просп. Дмитра Яворницького (просп. Карла Маркса), в районі буд. № 75
 155 Просп. Дмитра Яворницького (просп. Карла Маркса), в районі буд. № 22
 156 Вул. Барикадна, в районі буд. № № 2 – 4
 157 Просп. Дмитра Яворницького (просп. Карла Маркса), в районі буд. № 46
 158 Просп. Дмитра Яворницького (просп. Карла Маркса), в районі буд. № № 72 – 78
 159 Просп. Дмитра Яворницького (просп. Карла Маркса), в районі буд. № № 51 – 53 А
 160 Просп. Дмитра Яворницького (просп. Карла Маркса), в районі буд. № 47
 161 Просп. Дмитра Яворницького (просп. Карла Маркса), в районі буд. № 39
 162 Просп. Дмитра Яворницького (просп. Карла Маркса), в районі буд. № 37
 163 Просп. Дмитра Яворницького (просп. Карла Маркса), в районі буд. № 31
 164 Вул. Андрія Фабра (вул. Ссрова), в районі буд. № № 5 – 7
 165 Вул. Воскресенська (вул. Леніна), в районі буд. № 21
 166 Вул. Воскресенська (вул. Леніна), в районі буд. № № 12 – 17
 167 Вул. Воскресенська (вул. Леніна), в районі буд. № 15
 168 Вул. Короленка, в районі буд. № № 15 – 17
 169 Вул. Троїцька (вул. Червона), в районі буд. № № 3 А – 3 Б
 170 Вул. Троїцька (вул. Червона), в районі буд. № № 6 – 8
 171 Вул. Михайла Грушевського (вул. Карла Лібкнехта), в районі буд. № 1
 172 Вул. Михайла Грушевського (вул. Карла Лібкнехта), в районі буд. № 4Б
 173 Вул. Січових стрільців (вул. Артема), в районі буд. № № 1 – 3
 174 Вул. Січових стрільців (вул. Артема) від вул. Шевченка до просп. Дмитра Яворницького (просп. Карла Маркса)
 175 Вул. Січових стрільців (вул. Артема), в районі буд. № № 3 А – 9
 176 Вул. Січових стрільців (вул. Артема), в районі буд. № № 4 Д – 8 А
 177 Вул. Старокозацька (вул. Комсомольська), в районі буд. № № 4 – 8
 178 Вул. Старокозацька (вул. Комсомольська), в районі буд. № № 7 – 9
 179 Вул. Старокозацька (вул. Комсомольська), в районі буд. № № 13 – 15
 180 Вул. Старокозацька (вул. Комсомольська), в районі буд. № № 16 – 18
 181 Вул. Старокозацька (вул. Комсомольська), в районі буд. № № 22 – 34
 182 Вул. Старокозацька (вул. Комсомольська), в районі буд. № № 25 – 37
 183 Вул. Старокозацька (вул. Комсомольська), в районі буд. № № 41 – 57
 184 Вул. Шевченка, в районі буд. № № 14 – 18
 185 Вул. Шевченка, в районі буд. № № 30 - 34
 186 Вул. Шевченка, в районі буд. № № 53 - 55
 187 Вул. Шевченка, в районі буд. № № 36 - 38
 188 Вул. Шевченка, в районі буд. № 59
 189 Пл. Троїцька (пл. Червона), в районі буд. № № 2 – 3 А
 190 Вул. Челюскіна, в районі буд. № № 6 – 8


- 191 Вул. Європейська (вул. Миронова), в районі буд. № № 5 – 13
 192 Вул. Європейська (вул. Миронова), в районі буд. № № 10 – 18 А
 193 Вул. Глинки, в районі буд. № № 18 – 20
 194 Вул. Харківська, в районі буд. № 15 (ТЦ «Кубометр»)
 Вул. Князя Володимира Великого (вул. Плеханова), в районі буд. № № 15 А – 15 Б
 195 Вул. Князя Володимира Великого (вул. Плеханова), в районі буд. № 10 А
 196 Вул. Князя Володимира Великого (вул. Плеханова), в районі буд. № № 7 – 9
 197 Вул. Князя Володимира Великого (вул. Плеханова), в районі буд. № 3 Д
 198 Вул. В'ячеслава Липинського (вул. Шишова), в районі буд. № № 10 – 18
 199 Вул. Шолом-Алейхема, в районі буд. № № 1 – 5
 200 Вул. Барикадна, в районі буд. № № 13 – 15
 201 Пл. Успенська (пл. Дем'яна Бєдного), в районі буд. № № 5 – 7
 202 Просп. Дмитра Яворницького (просп. Карла Маркса), в районі буд. № № 54 – 58
 203 Просп. Дмитра Яворницького (просп. Карла Маркса), в районі буд. № № 64 – 68
 204 Просп. Дмитра Яворницького (просп. Карла Маркса), 72 А
 205 Просп. Дмитра Яворницького (просп. Карла Маркса), в районі буд. № № 99 – 111 (від Парку Лазаря Глоби до вул. Шмідта)
 206 Просп. Дмитра Яворницького (просп. Карла Маркса), в районі буд. № № 85 – 93
 207 Просп. Дмитра Яворницького (просп. Карла Маркса), в районі буд. № № 67 – 71
 208 Просп. Дмитра Яворницького (просп. Карла Маркса), в районі буд. № 57
 209 Вул. Михайла Грушевського (вул. Карла Лібкнехта), в районі буд. № 3
 210 Вул. Святослава Хороброго (вул. Чкалова), від вул. Михайла Грушевського (вул. Карла Лібкнехта) до вул. Троїцької (вул. Червоної)
 211 Вул. Володимира Мономаха (вул. Московська), в районі буд. № № 5-9
 212 Вул. Магдебурзького права (вул. Гоннер), в районі буд. № № 1 – 3
 213 Пл. Вокзальна (пл. Петровського) між буд. № 5 та буд. № 13
 214 Пл. Героїв Майдану
 215 Вул. Шмідта, в районі буд. № 2
 216 Просп. Дмитра Яворницького (просп. Карла Маркса), в районі Будинку профспілок
 217 Вул. Центральна, 14
 218 Вул. Сімферопольська, в районі буд. 2

Додаток: 19 арк. у 2 прим.

З повагою,

Директор

ТОВ «ПАРКТ СЕРВІС ГРУП»



В.В.Старих

Розрахунок
ТОВ «Паркт Сервіс Групше»
вартості надання послуг з паркування транспортних засобів одного машино-
місця на відведених майданчиках для паркування за адресами:

- 1 Вул.Княгині Ольги (вул.Горького), 2
- 2 Вул.Княгині Ольги (вул. Горького), 3-1
- 3 вул. Гоголя, в районі буд. № 20 Б
- 4 Вул. Боброва, в районі буд. № № 23 – 28
- 5 Вул. Курчатова, в районі буд. № 3
- 6 Просп. Пушкіна, в районі буд. № № 25/27 - 41
- 7 Просп. Пушкіна, в районі буд. № 15
- 8 Вул. Воскресенська (вул. Леніна), від вул. Князя Володимира Великого (вул. Плеханова) до вул. Січеславська Набережна (вул. Набережна В. І. Леніна)
- 9 Вул. Володимира Мономаха (вул. Московська), в районі буд. № № 23 – 29
- 10 Вул. Виконкомівська, в районі буд. № № 14 – 24 А
- 11 Вул. Чернишевського, в районі буд. № 24 А
- 12 Вул. Європейська (вул. Миронова), в районі буд. № 30
- 13 Вул. Січеславська Набережна (вул. Набережна В. І. Леніна), в районі буд. № 33
- 14 Вул. Січеславська Набережна (вул. Набережна В. І. Леніна), в районі буд. № № 37 – 39
- 15 Вул. Вокзальна, районі буд. № № 6 – 8
- 16 Вул. Вокзальна, районі буд. № 5
- 17 Вул. Княгині Ольги (вул. Горького), в районі буд. № № 8 – 16
- 18 Вул. Святослава Хороброго (вул. Чкалова), в районі буд. № № 22 – 36
- 19 Вул. Святослава Хороброго (вул. Чкалова), в районі буд. № № 38 – 52
- 20 Від просп. Пушкіна, 5 до вул. Святослава Хороброго (вул. Чкалова), 33
- 21 Вул. Січеславська Набережна (вул. Набережна В. І. Леніна), в районі буд. № 7/1
- 22 Вул. Половицька, від вул. Князя Володимира Великого (вул. Плеханова) до вул.
- 23 Січеславська Набережна (вул. Набережна В. І. Леніна)
- 24 Просп. Олександра Поля (просп. Кірова), в районі буд. № № 11, 13
- 25 Вул. Гусенка, в районі буд. № 17
- 26 Вул. Воскресенська (вул. Леніна), в районі буд. № № 39 А – 41
- 27 Донецьке шосе, в районі буд. № 124 Г
- 28 Вул. Березинська, в районі буд. № 15/1
- 29 Вул. Березинська, в районі буд. № № 15 – 23 А/1
- 30 Вул. Березинська, в районі буд. № 23 А
- 31 Вул. Калинова, в районі буд. № 1
- 32 Вул. Калинова, в районі буд. № 8 Д
- 33 Вул. Макарова, в районі буд. № 27 Д
- 34 Просп. Слобожанський (просп. Газети «Правда»), в районі буд. № № 40 А – 42

- 35 Просп. Слобожанський (просп. Газети «Правда»), в районі буд. № 56
 36 Просп. Слобожанський (просп. Газети «Правда»), в районі буд. № 60
 37 Просп. Слобожанський (просп. Газети «Правда»), в районі буд. № 74 А
 38 Просп. Слобожанський (просп. Газети «Правда»), в районі буд. № 86
 39 Просп. Слобожанський (просп. Газети «Правда»), в районі буд. № 109 А
 40 Просп. Слобожанський (просп. Газети «Правда»), в районі буд. № 107
 41 Просп. Слобожанський (просп. Газети «Правда»), в районі буд. № 89
 42 Просп. Слобожанський (просп. Газети «Правда»), в районі буд. № 85
 43 Просп. Слобожанський (просп. Газети «Правда»), в районі буд. № 79
 44 Просп. Слобожанський (просп. Газети «Правда»), в районі буд. № 1
 45 Вул. Костомарівська (вул. Щорса), в районі буд. № № 6 – 8
 46 Вул. Херсонська, в районі буд. № 5
 47 Просп. Олександра Поля (просп. Кірова), в районі буд. № 104
 48 Вул. Маршала Малиновського, напроти буд. № 2
 49 Просп. Героїв, у районі буд. № № 11 Л – 13
 50 Вул. Набережна Перемоги, в районі буд. № 37 Д
 51 Просп. Героїв, у районі буд. № № 3 – 3 А/1
 52 Просп. Героїв, у районі буд. № № 1 Г – 1 М
 53 Просп. Олександра Поля (просп. Кірова), в районі буд. № № 22 – 40
 54 Просп. Гагаріна, в районі буд. № 24 уздовж вул. Феодосіївської
 55 Вул. Велика Діївська (вул. Братів Трофімових), в районі буд. № 32 Б
 56 Вул. Велика Діївська (вул. Братів Трофімових), в районі буд. № № 38 Д – 40 Н
 57 Просп. Богдана Хмельницького (вул. Героїв Сталінграда), в районі буд. № 156
 58 вул. Леваневського, в районі Зооринку
 59 Вул. Писаржевського (від вул. Чернишевського до вул. Паторжинського, ТРЦ "Нагорний")
 60 На під'їзді до Парку ім. Т.Г. Шевченка
 61 Вул. Святослава Хороброго (вул. Чкалова), в районі буд. № № 25-31
 62 Просп. Гагаріна, в районі буд. № 4А
 63 Просп. Гагаріна, в районі буд. № № 3-7
 64 Вул. Січеславська Набережна, в районі буд. № 57 А, АЗС «Юкон»
 65 Вул. Січеславська Набережна, в районі Фестивального причалу
 66 Вул. Січеславська Набережна, від буд. № 39 до вул. Ливарної
 67 Вул. Січеславська Набережна, в районі буд. № 37
 68 Вул. Січеславська Набережна, в районі буд. № 35 Б
 69 Вул. Січеславська Набережна, в районі буд. № 29-А
 70 Вул. Січеславська Набережна, в районі буд. № 27
 71 Вул. Січеславська Набережна, в районі моста на Монастирський острів
 72 Вул. Січеславська Набережна, в районі буд. № 19А-20
 73 Вул. Воскресенська (вул. Леніна), в районі буд. № № 28 – 38
 74 Вул. Воскресенська (вул. Леніна), в районі буд. № № 23 – 33
 75 Вул. Короленка, в районі буд. № № 23 – 33
 76 Вул. Троїцька (вул. Червона), в районі буд. № № 5 – 19
 77 Вул. Троїцька (вул. Червона), в районі буд. № № 10 – 20
 78 Вул. Михайла Грушевського (вул. Карла Лібкнехта), в районі буд. № № 5/7 –

- 79 Вул. Михайла Грушевського (вул. Карла Лібкнехта), в районі буд. № № 6 – 12
- 80 Вул. Січових стрільців (вул. Артема), в районі буд. № № 13 – 19
- 81 Вул. Січових стрільців (вул. Артема), в районі буд. № № 12 – 16
- 82 Вул. Володимира Моссаковського (вул. Клари Цеткін), в районі буд. № 9 А
- 83 Вул. Василя Жуковського (вул. Жуковського), в районі буд. № 2 Б
- 84 Вул. Василя Жуковського (вул. Жуковського), в районі буд. № № 1 – 9
- 85 Вул. Василя Жуковського (вул. Жуковського), в районі буд. № 4 А
- 86 Вул. Василя Жуковського (вул. Жуковського), в районі буд. № 21 А
- 87 Вул. Василя Жуковського (вул. Жуковського), в районі буд. № 6 А
- 88 Просп. Дмитра Яворницького (просп. Карла Маркса), 19 (корп. 1,2) по вул. Олесья Гончара, 5
- 89 Вул. Олесья Гончара, в районі буд. № № 2 – 6
- 90 Вул. Олесья Гончара, в районі буд. № № 8 – 14
- 91 Вул. Олесья Гончара, в районі буд. № № 7 – 9
- 92 Вул. Олесья Гончара, в районі буд. № № 28 А – 32
- 93 Просп. Гагаріна, в районі буд. № № 16 – 22
- 94 Вул. Святослава Хороброго (вул. Чкалова), в районі буд. № № 4 – 10
- 95 Вул. Святослава Хороброго (вул. Чкалова), в районі буд. № № 18 – 20
- 96 Вул. Святослава Хороброго (вул. Чкалова), в районі буд. № № 12 – 12А

Розрахунок зроблено відповідно до Податкового кодексу, Постанови Кабінету Міністрів України від 02.03.2010р. № 258 «Про затвердження тарифів на послуги з користування майданчиками для платного паркування транспортних засобів.

1. Тариф на послуги (Т) визначається за формулою:

$$T = \frac{B}{O \times K} \times P, z$$

де В - річна вартість послуг;
р

О - річний обсяг надання послуг;
р

К - коефіцієнт завантаженості майданчика, К >= 0,5.
з

$$T = 10,00 \text{ грн. } \frac{50\ 234\ 117,07}{10\ 044\ 216 * 0,5}$$

2. Річна вартість послуг визначається за формулою:

$$B = \frac{ППС + ПП + ПЗ}{р}$$

де ППС - повна планована собівартість послуг;

ПП - планований прибуток;

ПЗ - податки та збори, які не включаються до планованої виробничої собівартості.

$$B = \frac{50\,234\,117,07}{р} = \frac{37\,376\,575,20 + 4\,485\,189,02 + 8\,372\,352,84}{р}$$

3. Рентабельність (Р) визначається за формулою:

$$P = \frac{ПП}{ППС}$$

$$P = 0,12 = \frac{4\,485\,189,02}{37\,376\,575,20}$$

4. Повна планована собівартість послуг визначається за формулою:

$$ППС = ВОД + ФВ,$$

де ВОД - плановані витрати з операційної діяльності;

ФВ - фінансові витрати.

$$ППС = 37\,376\,575,20 = 37\,376\,575,20 + 0$$

5. Плановані витрати з операційної діяльності визначаються за формулою

$$ВОД = ПВС + АВ + ВЗ,$$

де ПВС - планована виробнича собівартість;

AB - адміністративні витрати;

B3 - витрати на збут.

$$BOD = 37\,376\,575,20 = 31\,156\,164,00 + 4\,669\,531,00 + 1\,550\,880,20,$$

6. Планована виробнича собівартість визначається за формулою:

$$ПВС = ПМВ + ВОП + ППВ + ЗВ,$$

де ПМВ - прямі матеріальні витрати;

ВОП - прямі витрати з оплати праці;

ППВ - інші прямі витрати;

ЗВ - загальновиробничі витрати.

$$ПВС = 31\,156\,164,00 = 5\,791\,596,00 + 2\,668\,579,20 + 4\,101\,028,80 + 18\,594\,960,00,$$

7. Річний обсяг надання послуг визначається за формулою:

$$O = K \times 0,9 \times D \times Г,$$

р м

де K - загальна кількість місць для паркування;
м

0,9 - коефіцієнт, який враховує наявність місць для безоплатного паркування транспортних засобів, зазначених у частині шостій статті 30 Закону України "Про основи соціальної захищеності осіб з інвалідністю в Україні" (875-12), обсяг яких становить 10 відсотків загальної кількості; { Абзац пункту 32 із змінами, внесеними згідно з Постановами КМ N 559 (559-2013-п) від 24.07.2013, N 948 (948-2019-п) від 15.11.2019 }

D - кількість днів функціонування майданчика протягом року;

Г - кількість годин функціонування майданчика протягом доби.

$$O = 130\,086 = 2548 \times 0,9 \times 365 \times 12,$$

р

№ з/п	Найменування витрат	Планові витрати всього, грн.	Планові витрати, грн./місце парк.
1	Повна виробнича собівартість	37 376 575,20	7,44
2	Річний обсяг надання послуг	5 022 108	
3	Рентабельність (12%)	4 485 189,02	0,89
4	Вартість послуг без ПДВ	41 861 764,22	8,33
5	ПДВ 20%	8 372 352,84	1,67
	Вартість послуги с ПДВ за 1 годину	50 234 117,07	10,00

Директор ТОВ «Парк Сервіс Групе»



В.В.Старих

Розрахунок
ТОВ «Паркт Сервіс Групе»
вартості надання послуг з паркування транспортних засобів одного машино-
місця на спеціально обладнаних майданчиках для паркування за адресою:

Просп. Гагаріна, в районі буд. № 99Д

Розрахунок зроблено відповідно до Податкового кодексу, Постанови Кабінету Міністрів України від 02.03.2010р. № 258 «Про затвердження тарифів на послуги з користування майданчиками для платного паркування транспортних засобів.

1. Тариф на послуги (Т) визначається за формулою:

$$T = \frac{B}{O \times K} \times \frac{P}{Z}$$

де В - річна вартість послуг;
р

О - річний обсяг надання послуг;
р

К - коефіцієнт завантаженості майданчика, $K \geq 0,5$.
з

$$T = 10,00 \text{ грн.} \times \frac{650\,738,78}{130\,086 * 0,5}$$

2. Річна вартість послуг визначається за формулою:

$$B = \text{ППС} + \text{ПП} + \text{ПЗ},$$

р

де ППС - повна планована собівартість послуг;

ПП - планований прибуток;

ПЗ - податки та збори, які не включаються до планованої виробничої собівартості.

$$B = 650\,738,78 = 484\,180,64 + 58\,101,68 + 108\,456,46$$

р

3. Рентабельність (Р) визначається за формулою:

$$P = \frac{\text{ПП}}{\text{ППС}}$$

$$P = 0,12 \frac{58\,101,68}{484\,180,64}$$

4. Повна планована собівартість послуг визначається за формулою:

$$\text{ППС} = \text{ВОД} + \text{ФВ},$$

де ВОД - плановані витрати з операційної діяльності;

ФВ - фінансові витрати.

$$\text{ППС} = 484\,180,64 = 484\,180,64 + 0$$

5. Плановані витрати з операційної діяльності визначаються за формулою

$$\text{ВОД} = \text{ПВС} + \text{АВ} + \text{ВЗ},$$

де ПВС - планована виробнича собівартість;

АВ - адміністративні витрати;

ВЗ - витрати на збут.

$$\text{ВОД} = 484\,180,64 = 403\,500,87 + 60\,504,73 + 20\,175,04,$$

6. Планована виробнича собівартість визначається за формулою:

$$\text{ПВС} = \text{ПМВ} + \text{ВОП} + \text{ПВ} + \text{ЗВ},$$

де ПМВ - прямі матеріальні витрати;

ВОП - прямі витрати з оплати праці;

ІПВ - інші прямі витрати;

ЗВ - загальнопромислові витрати.

$$ПВС = 403\,500,87 = 28\,800,00 + 223\,152,64 + 44\,663,27 + 106\,884,96,$$

7. Річний обсяг надання послуг визначається за формулою:

$$O = K \times 0,9 \times D \times Г,$$

р м

де К - загальна кількість місць для паркування;
м

0,9 - коефіцієнт, який враховує наявність місць для безоплатного паркування транспортних засобів, зазначених у частині шостій статті 30 Закону України "Про основи соціальної захищеності осіб з інвалідністю в Україні" (875-12), обсяг яких становить 10 відсотків загальної кількості; { Абзац пункту 32 із змінами, внесеними згідно з Постановами КМ N 559 (559-2013-п) від 24.07.2013, N 948 (948-2019-п) від 15.11.2019 }

Д - кількість днів функціонування майданчика протягом року;

Г - кількість годин функціонування майданчика протягом доби.

$$O = 130\,086 = 33 \times 0,9 \times 365 \times 12,$$

р

№ з/п	Найменування витрат	Планові витрати всього, грн.	Планові витрати, грн./місце парк.
1	Повна виробнича собівартість	484 180,64	7,44
2	Річний обсяг надання послуг	65 043	
3	Рентабельність (12%)	58 101,68	0,89
4	Вартість послуг без ПДВ	542 282,32	8,33
5	ПДВ 20%	108 456,46	1,67
	Вартість послуги с ПДВ за годину	650 738,78	10,00



Директор ТОВ «Парк Сервіс Групе»

В.В.Старих

Розрахунок
ТОВ «Паркт Сервіс Групе»
 вартості надання послуг з паркування транспортних засобів одного машино-
 місця на спеціально обладнаних майданчиках для паркування за адресою:

- 1 Вул. Січеславська Набережна (вул. Набережна В. І. Леніна), в районі буд. № 29А
- 2 Пл. Вокзальна (пл.Петровського) між буд.№5 та буд. №13
- 3 Пл. Героїв Майдану
- 4 Вул. Шмідта, в районі буд. № 2
- 5 Просп. Дмитра Яворницького (просп. Карла Маркса), в районі Будинку профспілок
- 6 Вул. Центральна, 14
- 7 Вул. Сімферопольська, в районі буд. 2

Розрахунок зроблено відповідно до Податкового кодексу, Постанови Кабінету Міністрів України від 02.03.2010р. № 258 «Про затвердження тарифів на послуги з користування майданчиками для платного паркування транспортних засобів.

1. Тариф на послуги (Т) визначається за формулою:

$$T = \frac{B}{O \times K} \times P, z$$

де В - річна вартість послуг;
 р

О - річний обсяг надання послуг;
 р

К - коефіцієнт завантаженості майданчика, К \geq 0,5.
 з

$$T = 15,00 \text{ грн. } \frac{23\,422\,542,29}{3\,122\,064 * 0,5}$$

2. Річна вартість послуг визначається за формулою:

$$B = \frac{ППС + ПП + ПЗ}{P}$$

де ППС - повна планована собівартість послуг;

ПП - планований прибуток;

ПЗ - податки та збори, які не включаються до планованої виробничої собівартості.

$$B = \frac{23\,422\,542,29}{P} = \frac{17\,427\,486,82 + 2\,091\,298,42 + 3\,903\,757,05}{P}$$

3. Рентабельність (P) визначається за формулою:

$$P = \frac{ПП}{ППС}$$

$$P = 0,12 = \frac{2\,091\,298,42}{17\,427\,486,82}$$

4. Повна планована собівартість послуг визначається за формулою:

$$ППС = ВОД + ФВ,$$

де ВОД - плановані витрати з операційної діяльності;

ФВ - фінансові витрати.

$$ППС = 17\,427\,486,82 = 17\,427\,486,82 + 0$$

5. Плановані витрати з операційної діяльності визначаються за формулою

$$ВОД = ПВС + АВ + ВЗ,$$

де ПВС - планована виробнича собівартість;

АВ - адміністративні витрати;

ВЗ - витрати на збут.

$$\text{ВОД} = 17\,427\,486,82 = 14\,522\,905,68 + 2\,178\,571,90 + 726\,009,24,$$

6. Планована виробнича собівартість визначається за формулою:

$$\text{ПВС} = \text{ПМВ} + \text{ВОП} + \text{ПВ} + \text{ЗВ},$$

де ПМВ - прямі матеріальні витрати;

ВОП - прямі витрати з оплати праці;

ПВ - інші прямі витрати;

ЗВ - загальновиробничі витрати.

$$\text{ПВС} = 14\,522\,905,68 = 2\,884\,716,00 + 1\,604\,154,82 + 5\,041\,506,86 + 4\,992\,528,00,$$

7. Річний обсяг надання послуг визначається за формулою:

$$O = K \times 0,9 \times D \times G,$$

р м

де К - загальна кількість місць для паркування;
м

0,9 - коефіцієнт, який враховує наявність місць для безоплатного паркування транспортних засобів, зазначених у частині шостій статті 30 Закону України "Про основи соціальної захищеності осіб з інвалідністю в Україні" (875-12), обсяг яких становить 10 відсотків загальної кількості; { Абзац пункту 32 із змінами, внесеними згідно з Постановами КМ N 559 (559-2013-п) від 24.07.2013, N 948 (948-2019-п) від 15.11.2019 }

Д - кількість днів функціонування майданчика протягом року;

Г - кількість годин функціонування майданчика протягом доби.

$$O = 3\,122\,064 = 396 \times 0,9 \times 365 \times 24,$$

р

№ з/п	Найменування витрат	Планові витрати всього, грн.	Планові витрати, грн./місце парк.
4	Повна виробнича собівартість	17 427 486,82	11,16
5	Річний обсяг надання послуг	1 561 032	
6	Рентабельність (12%)	2 091 298,42	1,34
7	Вартість послуг без ПДВ	19 518 785,24	12,50
8	ПДВ 20%	3 903 757,05	2,50
	Вартість послуги с ПДВ за 1 годину	23 422 542,29	15,00

Директор ТОВ «Парк Сервіс Групе»



Handwritten signature

В.В.Старих

Розрахунок
ТОВ «Паркт Сервіс Групше»

вартості надання послуг з паркування транспортних засобів одного машино-місця на майданчиках для паркування на відведених майданчиках за адресами:

- 1 Просп. Дмитра Яворницького (просп. Карла Маркса), в районі буд. № 1
- 2 Вул. Воскресенська (вул. Леніна), в районі буд. № № 4 – 4 А
- 3 Вул. Старокозацька (вул. Комсомольська), в районі буд. № 3
- 4 Просп. Дмитра Яворницького (просп. Карла Маркса), в районі буд. № № 77 – 83
- 5 пл. Соборна (пл. Жовтнева), в районі буд. № № 7А - 7Б
- 6 пл. Соборна (пл. Жовтнева), в районі буд. № № 2 - 5
- 7 пл. Шевченка, навпроти буд. № 7, уздовж Парку ім. Т.Г. Шевченка
- 8 пл. Шевченка, в районі буд. № 7
- 9 вул. Яворницького, від вул. Івана Акінфієва (вул. Фучика) до пл. Шевченка
- 10 пл. Шевченка, в районі буд. № № 4 А - 6
- 11 пл. Соборна (пл. Жовтнева), в районі буд. № 14/16
- 12 вул. Володимира Вернадського (вул. Дзержинського), в районі буд. № 2/4
- 13 Вул. Гоголя, в районі буд. № № 1 – 7 А
- 14 Вул. Гоголя, в районі буд. № № 2 - 4
- 15 Вул. Павла Нірінберга (вул. Баумана), в районі буд. № № 1-3Б
- 16 вул. Володимира Вернадського (вул. Дзержинського), в районі буд. № № 18 А - 24
- 17 вул. Володимира Вернадського (вул. Дзержинського), в районі буд. № № 35А - 37Б
- 18 Вул. Челюскіна, в районі буд. № № 3 – 5
- 19 Просп. Дмитра Яворницького (просп. Карла Маркса), в районі буд. № № 94 – 98
- 20 Вул. Привокзальна, в районі буд. № 4
- 21 Вул. Челюскіна, в районі буд. № 2Д
- 22 Вул. Виконкомівська, в районі буд. № № 10 А – 12 А
- 23 Вул. Володимира Мономаха (вул. Московська), в районі буд. № № 17 – 21
- 24 Вул. Боброва, в районі буд. № 1
- 25 Просп. Дмитра Яворницького (просп. Карла Маркса), в районі буд. № 20
- 26 Просп. Дмитра Яворницького (просп. Карла Маркса), в районі буд. № № 21 А - 27 А
- 27 Вул. Шевченка, в районі буд. № 10
- 28 Вул. Старокозацька (вул. Комсомольська), в районі буд. № 58
- 29 Вул. Харківська, в районі буд. № 8 А, уздовж вул. Глинки
- 30 Вул. Володимира Мономаха (вул. Московська), в районі буд. № № 6 – 8
- 31 Вул. Шевченка, в районі буд. № № 35 – 37
- 32 Вул. Старокозацька (вул. Комсомольська), в районі буд. № № 12 А – 12 Д
- 33 просп. Дмитра Яворницького (просп. Карла Маркса), в районі буд. № 119

- 34 Просп. Дмитра Яворницького (просп. Карла Маркса), в районі буд. №№ 117-113 (від вул. Пастера до вул. Шмідта)
- 35 вул. Володимира Мономаха (вул. Московська), в районі буд. №№ 2-4
- 36 Пл. Героїв Майдану, в районі буд. №1
- 37 Вул. Курчатова, в районі буд. №10 (автовокзал "Центральний")
- 38 Вул. Харківська від вул. Магдебурзького права (вул. Гопнер) до вул. Глинки
- 39 Узв. Ярмарковий (узв. Калініна), в районі буд. № 7 по вул. Курчатова
- 40 Вул. Глинки-вул. Харківська (район ТРК «Мост-Сіті-Центр»)
- 41 Вул. Князя Володимира Великого (вул. Плеханова) (ТРК "Мост-Сіті-Центр", передмостова площа)
- 42 Просп. Дмитра Яворницького (просп. Карла Маркса), в районі буд. №60
- 43 Просп. Дмитра Яворницького (просп. Карла Маркса), 100 (від вул. Княгині Ольги (вул. Горького) до вул. Василя Чапенка (вул. Фрунзе)
- 44 Просп. Дмитра Яворницького (просп. Карла Маркса), 102, 104 (від вул. Василя Чапенка (вул. Фрунзе) до вул. Пастера)
- 45 Вул. Шмідта, 9-3
- 46 Вул. Воскресенська (вул. Леніна), в районі буд. №№ 3-13
- 47 Вул. Короленка в районі буд. № 2
- 48 Пл. Троїцька (пл. Червона), в районі Свято-Троїцького собору
- 49 Просп. Дмитра Яворницького (просп. Карла Маркса), в районі буд. №55
- 50 Просп. Дмитра Яворницького (просп. Карла Маркса), 42-44
- 51 Просп. Дмитра Яворницького (просп. Карла Маркса), 86-90
- 52 Вул. Пастера, в районі буд. №№ 6-10
- 53 Вул. Шевченка, 26
- 54 Вул. Леваневського, в районі буд. № 18 (непарний бік)
- 55 Вул. Ламана (між Центральним мостом та будівлею Цирку)
- 56 Вул. Ламана, 2-6
- 57 Просп. Дмитра Яворницького (просп. Карла Маркса), в районі буд. № 75
- 58 Просп. Дмитра Яворницького (просп. Карла Маркса), в районі буд. № 22
- 59 Вул. Барикадна, в районі буд. № № 2 – 4
- 60 Просп. Дмитра Яворницького (просп. Карла Маркса), в районі буд. № 46
- 61 Просп. Дмитра Яворницького (просп. Карла Маркса), в районі буд. № № 72 – 78
- 62 Просп. Дмитра Яворницького (просп. Карла Маркса), в районі буд. № № 51 – 53 А
- 63 Просп. Дмитра Яворницького (просп. Карла Маркса), в районі буд. № 47
- 64 Просп. Дмитра Яворницького (просп. Карла Маркса), в районі буд. № 39
- 65 Просп. Дмитра Яворницького (просп. Карла Маркса), в районі буд. № 37
- 66 Просп. Дмитра Яворницького (просп. Карла Маркса), в районі буд. № 31
- 67 Вул. Андрія Фабра (вул. Серова), в районі буд. № № 5 – 7
- 68 Вул. Воскресенська (вул. Леніна), в районі буд. № 21
- 69 Вул. Воскресенська (вул. Леніна), в районі буд. № № 12 – 17
- 70 Вул. Воскресенська (вул. Леніна), в районі буд. № 15
- 71 Вул. Короленка, в районі буд. № № 15 – 17
- 72 Вул. Троїцька (вул. Червона), в районі буд. № № 3 А – 3 Б
- 73 Вул. Троїцька (вул. Червона), в районі буд. № № 6 – 8
- 74 Вул. Михайла Грушевського (вул. Карла Лібкнехта), в районі буд. № 1

- 75 Вул. Михайла Грушевського (вул. Карла Лібкнехта), в районі буд. № 4Б
76 Вул. Січових стрільців (вул. Артема), в районі буд. № № 1 – 3
77 Вул. Січових стрільців (вул. Артема) від вул. Шевченка до просп. Дмитра Яворницького (просп. Карла Маркса)
78 Вул. Січових стрільців (вул. Артема), в районі буд. № № 3 А – 9
79 Вул. Січових стрільців (вул. Артема), в районі буд. № № 4 Д – 8 А
80 Вул. Старокозацька (вул. Комсомольська), в районі буд. № № 4 – 8
81 Вул. Старокозацька (вул. Комсомольська), в районі буд. № № 7 – 9
82 Вул. Старокозацька (вул. Комсомольська), в районі буд. № № 13 – 15
83 Вул. Старокозацька (вул. Комсомольська), в районі буд. № № 16 – 18
84 Вул. Старокозацька (вул. Комсомольська), в районі буд. № № 22 – 34
85 Вул. Старокозацька (вул. Комсомольська), в районі буд. № № 25 – 37
86 Вул. Старокозацька (вул. Комсомольська), в районі буд. № № 41 – 57
87 Вул. Шевченка, в районі буд. № № 14 – 18
88 Вул. Шевченка, в районі буд. № № 30 – 34
89 Вул. Шевченка, в районі буд. № № 53 – 55
90 Вул. Шевченка, в районі буд. № № 36 – 38
91 Вул. Шевченка, в районі буд. № 59
92 Пл. Троїцька (пл. Червона), в районі буд. № № 2 – 3 А
93 Вул. Челюскіна, в районі буд. № № 6 – 8
94 Вул. Європейська (вул. Миронова), в районі буд. № № 5 – 13
95 Вул. Європейська (вул. Миронова), в районі буд. № № 10 – 18 А
96 Вул. Глинки, в районі буд. № № 18 – 20
97 Вул. Харківська, в районі буд. № 15 (ТЦ «Кубометр»)
Вул. Князя Володимира Великого (вул. Плеханова), в районі буд. № № 15 А – 15 Б
98 Вул. Князя Володимира Великого (вул. Плеханова), в районі буд. № 10 А
99 Вул. Князя Володимира Великого (вул. Плеханова), в районі буд. № № 7 – 9
100 Вул. Князя Володимира Великого (вул. Плеханова), в районі буд. № 3 Д
101 Вул. В'ячеслава Липинського (вул. Шишова), в районі буд. № № 10 – 18
102 Вул. Шолом-Алейхема, в районі буд. № № 1 – 5
103 Вул. Барикадна, в районі буд. № № 13 – 15
104 Пл. Успенська (пл. Дем'яна Бедного), в районі буд. № № 5 – 7
105 Просп. Дмитра Яворницького (просп. Карла Маркса), в районі буд. № № 54 – 58
106 Просп. Дмитра Яворницького (просп. Карла Маркса), в районі буд. № № 64 – 68
107 Просп. Дмитра Яворницького (просп. Карла Маркса), 72 А
108 Просп. Дмитра Яворницького (просп. Карла Маркса), в районі буд. № № 99 – 111 (від Парку Лазаря Глоби до вул. Шмідта)
109 Просп. Дмитра Яворницького (просп. Карла Маркса), в районі буд. № № 85 – 93
110 Просп. Дмитра Яворницького (просп. Карла Маркса), в районі буд. № № 67 – 71
111 Просп. Дмитра Яворницького (просп. Карла Маркса), в районі буд. № 57
112 Вул. Михайла Грушевського (вул. Карла Лібкнехта), в районі буд. № 3
113 Вул. Святослава Хороброго (вул. Чкалова), від вул. Михайла Грушевського (вул. Карла Лібкнехта) до вул. Троїцької (вул. Червоної)

114 Вул. Володимира Мономаха (вул. Московська), в районі буд. № № 5-9
115 Вул. Магдебурзького права (вул. Гопнер), в районі буд. № № 1 – 3

Розрахунок зроблено відповідно до Податкового кодексу, Постанови Кабінету Міністрів України від 02.03.2010р. № 258 «Про затвердження тарифів на послуги з користування майданчиками для платного паркування транспортних засобів.

1. Тариф на послуги (Т) визначається за формулою:

$$T = \frac{B}{p} \times \frac{O}{p} \times K_z$$

де В - річна вартість послуг;
р

О - річний обсяг надання послуг;
р

К - коефіцієнт завантаженості майданчика, $K \geq 0,5$.
з

$$T = 15,00 \text{ грн. } \frac{81\,269\,851,08}{10\,832\,616 * 0,5}$$

2. Річна вартість послуг визначається за формулою:

$$B = ППС + ПП + ПЗ,$$

р

де ППС - повна планована собівартість послуг;

ПП - планований прибуток;

ПЗ - податки та збори, які не включаються до планованої виробничої собівартості.

$$B = 81\,269\,851,08 = 60\,468\,639,20 + 7\,256\,236,70 + 13\,544\,975,18$$

р

3. Рентабельність (Р) визначається за формулою:

$$P = \frac{\text{ПП}}{\text{ППС}}$$

$$P = 0,12 \frac{7\,256\,236,70}{60\,468\,639,20}$$

4. Повна планована собівартість послуг визначається за формулою:

$$\text{ППС} = \text{ВОД} + \text{ФВ},$$

де ВОД - плановані витрати з операційної діяльності;

ФВ - фінансові витрати.

$$\text{ППС} = 60\,468\,639,20 = 60\,468\,639,20 + 0$$

5. Плановані витрати з операційної діяльності визначаються за формулою

$$\text{ВОД} = \text{ПВС} + \text{АВ} + \text{ВЗ},$$

де ПВС - планована виробнича собівартість;

АВ - адміністративні витрати;

ВЗ - витрати на збут.

$$\text{ВОД} = 60\,468\,639,20 = 50\,480\,932,60 + 7\,486\,662,00 + 2\,501\,044,60,$$

6. Планована виробнича собівартість визначається за формулою:

$$\text{ПВС} = \text{ПМВ} + \text{ВОП} + \text{ІПВ} + \text{ЗВ},$$

де ПМВ - прямі матеріальні витрати;

ВОП - прямі витрати з оплати праці;

ІПВ - інші прямі витрати;

ЗВ - загально виробничі витрати.

$$\text{ПВС} = 50\,480\,932,60 = 13\,584\,564,00 + 3\,107\,779,20 + 12\,691\,339,40 + 21\,097\,250,00,$$

7. Річний обсяг надання послуг визначається за формулою:

$$O = K \times 0,9 \times D \times G,$$

р м

де К - загальна кількість місць для паркування;
м

0,9 - коефіцієнт, який враховує наявність місць для безоплатного паркування транспортних засобів, зазначених у частині шостій статті 30 Закону України "Про основи соціальної захищеності осіб з інвалідністю в Україні" (875-12), обсяг яких становить 10 відсотків загальної кількості; { Абзац пункту 32 із змінами, внесеними згідно з Постановами КМ N 559 (559-2013-п) від 24.07.2013, N 948 (948-2019-п) від 15.11.2019 }

Д - кількість днів функціонування майданчика протягом року;

Г - кількість годин функціонування майданчика протягом доби.

$$O = 10\,832\,616 = 2748 \times 0,9 \times 365 \times 12,$$

р

№ з/п	Найменування витрат	Планові витрати всього, грн.	Планові витрати, грн./місце парк.
4	Повна виробнича собівартість	60 468 639,20	11,16
5	Річний обсяг надання послуг	5 416 308	
6	Рентабельність (12%)	7 256 236,70	1,34
7	Вартість послуг без ПДВ	67 724 875,90	12,50
8	ПДВ 20%	13 544 975,18	2,50
	Вартість послуги с ПДВ за 1 годину	81 269 851,08	15,00

Директор ТОВ «Парк Сервіс Групу»



В.В.Старих



**Комунальне підприємство
“Міськавтопарк”
Дніпровської міської ради**

пл. Героїв Майдану, 1, оф. 324, м. Дніпро, 49000, тел. - факс 791 16 36, 791 16 46, E.mail: kraputopark@gmail.com

13.01.2020 р. № 5/5-1

На № _____ від _____
Директору департаменту транспорту
та транспортної інфраструктури
Дніпровської міської ради
Маковцеву І. І.

Про підготовку проекту рішення

Шановний Ігорю Ігоревичу!

КП «Міськавтопарк» листом від 23.12.2019 р. №4/4 – 412 зверталось до Вас з проханням підготувати проект рішення міської ради про внесення змін та доповнень до рішення міської ради від 11.04.2011 р. р. № 512 «Про затвердження тарифів вартості послуг з паркування на майданчиках для платного паркування транспортних засобів, у м. Дніпрі» (з урахуванням останніх змін, внесених рішенням виконкому міської ради від 23.07.19 №743).

Прошу врахувати цей лист як Додаток при розробці вищезазначеного проекту.

На балансі Комунального підприємства «Міськавтопарк» Дніпровської міської ради та у Переліку спеціальних земельних ділянок, відведених для організації та провадження діяльності із забезпечення паркування транспортних засобів, у м. Дніпрі (далі-Перелік) затвердженого рішенням виконавчого комітету Дніпропетровської міської ради від 30.11.2016 р. № 587 «Про затвердження Переліку спеціальних земельних ділянок, відведених для організації та провадження діяльності із забезпечення паркування транспортних засобів, у м. Дніпрі» зі змінами та доповненнями значиться майданчик для паркування транспортних засобів за адресою Вул. Святослава Хороброго (вул. Чкалова), від вул. Михайла Грушевського (вул. Карла Лібкнехта) до вул. Троїцької (вул. Червоної), який помилково був поданий на затвердження тарифу надання послуги з паркування вартістю 15 грн.

Просимо Вас розглянути та затвердити вартість надання послуги 10 грн. за паркування транспортних засобів одного м/м на відведеному майданчику для паркування за вищезазначеною адресою.

З повагою
Директор КП «Міськавтопарк»

Д.А. Омельченко

Негрій С.І. 791 16 46

ДЕПАРТАМЕНТ ТРАНСПОРТУ ТА ТРАНСПОРТНОЇ ІНФРАСТРУКТУРИ ДНІПРОВСЬКОЇ МІСЬКОЇ РАДИ			
Вхід. №	15/9		
"	15	01	2020р.
на	7		арк



**Комунальне підприємство
“Міськавтопарк”
Дніпровської міської ради**

пл. Героїв Майдану, 1, оф. 324, м. Дніпро, 49000, тел. - факс 791 16 36, 791 16 46, E.mail: kraputopark@gmail.com

06.02.2020 р. № 5 / 5 - 28

На № _____ від _____

Директору департаменту транспорту
та транспортної інфраструктури
Дніпровської міської ради
Маковцеву І. І.

Про підготовку проекту рішення

Шановний Ігорю Ігоревичу!

КП «Міськавтопарк» листом від 23.12.2019 р. №4/4 – 412 зверталось до Вас з проханням підготувати проект рішення міської ради про внесення змін та доповнень до рішення міської ради від 11.04.2011 р. р. № 512 «Про затвердження тарифів вартості послуг з паркування на майданчиках для платного паркування транспортних засобів, у м. Дніпрі» (з урахуванням останніх змін, внесених рішенням виконкому міської ради від 23.07.19 №743).

Прошу врахувати цей лист як Додаток при розробці вищезазначеного проекту.

На балансі Комунального підприємства «Міськавтопарк» Дніпровської міської ради та у Переліку спеціальних земельних ділянок, відведених для організації та провадження діяльності із забезпечення паркування транспортних засобів, у м. Дніпрі (далі-Перелік) затвердженого рішенням виконавчого комітету Дніпропетровської міської ради від 30.11.2016 р. № 587 «Про затвердження Переліку спеціальних земельних ділянок, відведених для організації та провадження діяльності із забезпечення паркування транспортних засобів, у м. Дніпрі» зі змінами та доповненнями значаться майданчики для паркування транспортних засобів за адресами:

- Вул. Князя Володимира Великого (вул. Плеханова), в районі буд. № № 28 – 34,
- Вул. Володимира Мономаха (вул. Московська), 10 – 12,
- Вул. Якова Самарського, 4 – 12 А,
- Вул. Сімферопольська, 13 – 15,
- на розі пл. Соборної (пл. Жовтнева), в районі буд. №12А та вул. Дмитра Донцова (Дмитра Донського).

ДЕПАРТАМЕНТ ТРАНСПОРТУ ТА
ТРАНСПОРТНОЇ ІНФРАСТРУКТУРИ
ДНІПРОВСЬКОЇ МІСЬКОЇ РАДИ

Вхід № 07 " 07 " 2020 р.
на 6 арк

90 *MB*

ТОВ "ПАРКТ СЕРВІС ГРУПІЕ"

49000, м. Дніпро, площа Героїв Майдану, 1
код ЄДРПОУ 40884777

р/с UA56 305482 00000 26002300445563 в АТ «Ощадбанк», МФО 305482

Вих. № 116 від 05 лютого 2020р.

Директору КП «Міськавтопарк»
Омельченко Д.А.

Шановний Дмитро Анатолійович

Надаємо Вам розрахунок вартості надання послуг з паркування транспортного засобу за одне машино-місце на майданчиках для паркування за адресами:

1. Вул. Князя Володимира Великого (вул. Плеханова), в районі буд. № № 28 – 34
2. Вул. Володимира Мономаха (вул. Московська), 10 – 12
3. Вул. Якова Самарського, 4 – 12 А
4. Вул. Сімферопольська, 13 – 15
5. На розі пл. Соборної (пл. Жовтнева), в районі буд. №12А та вул. Дмитра Донцова (Дмитра Донського)

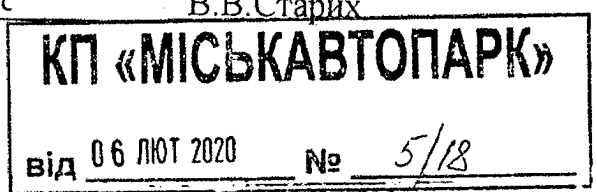
Додаток: 4 арк. у 2 прим.

З повагою,

Директор
ТОВ «ПАРКТ СЕРВІС ГРУПІЕ»



В.В.Старих



Розрахунок
ТОВ «Паркт Сервіс Групе»

вартості надання послуг з паркування транспортних засобів одного машино-місця на майданчиках для паркування на відведених майданчиках за адресами:

1. Вул. Князя Володимира Великого (вул. Плеханова), в районі буд. № № 28 – 34
2. Вул. Володимира Мономаха (вул. Московська), 10 – 12
3. Вул. Якова Самарського, 4 – 12 А
4. Вул. Сімферопольська, 13 – 15
5. На розі пл. Соборної (пл. Жовтнева), в районі буд. №12А та вул. Дмитра Донцова (Дмитра Донського)

Розрахунок зроблено відповідно до Податкового кодексу, Постанови Кабінету Міністрів України від 02.03.2010р. № 258 «Про затвердження тарифів на послуги з користування майданчиками для платного паркування транспортних засобів.

1. Тариф на послуги (Т) визначається за формулою:

$$T = \frac{B}{p} \cdot \frac{O}{p} \cdot K_z$$

де В - річна вартість послуг;
р

О - річний обсяг надання послуг;
р

К - коефіцієнт завантаженості майданчика, $K \geq 0,5$.
з

$$T = 15,00 \text{ грн. } \frac{4\,255\,977,06}{567\,648 * 0,5}$$

2. Річна вартість послуг визначається за формулою:

$$B = \frac{ППС + ПП + ПЗ}{P}$$

де ППС - повна планована собівартість послуг;

ПП - планований прибуток;

ПЗ - податки та збори, які не включаються до планованої виробничої собівартості.

$$B = \frac{4\,255\,977,06 = 3\,166\,649,60 + 379\,997,95 + 709\,329,51}{P}$$

3. Рентабельність (P) визначається за формулою:

$$P = \frac{ПП}{ППС}$$

$$P = 0,12 = \frac{379\,997,95}{3\,166\,649,60}$$

4. Повна планована собівартість послуг визначається за формулою:

$$ППС = ВОД + ФВ,$$

де ВОД - плановані витрати з операційної діяльності;

ФВ - фінансові витрати.

$$ППС = 3\,166\,649,60 = 3\,166\,649,60 + 0$$

5. Плановані витрати з операційної діяльності визначаються за формулою

$$ВОД = ПВС + АВ + ВЗ,$$

де ПВС - планована виробнича собівартість;

AB - адміністративні витрати;

B3 - витрати на збут.

$$\text{BOD} = 3\,166\,649,60 = 2\,089\,434,24 + 83\,140,70 + 994\,074,66,$$

6. Планована виробнича собівартість визначається за формулою:

$$\text{ПВС} = \text{ПМВ} + \text{ВОП} + \text{ПВ} + \text{ЗВ},$$

де ПМВ - прямі матеріальні витрати;

ВОП - прямі витрати з оплати праці;

ПВ - інші прямі витрати;

ЗВ - загальновиробничі витрати.

$$\text{ПВС} = 2\,089\,434,24 = 558\,964,00 + 247\,776,00 + 423\,255,24 + 859\,439,00$$

7. Річний обсяг надання послуг визначається за формулою:

$$O = K \times 0,9 \times D \times Г,$$

р м

де К - загальна кількість місць для паркування;
м

0,9 - коефіцієнт, який враховує наявність місць для безоплатного паркування транспортних засобів, зазначених у частині шостій статті 30 Закону України "Про основи соціальної захищеності осіб з інвалідністю в Україні" (875-12), обсяг яких становить 10 відсотків загальної кількості; { Абзац пункту 32 із змінами, внесеними згідно з Постановами КМ N 559 (559-2013-п) від 24.07.2013, N 948 (948-2019-п) від 15.11.2019 }

Д - кількість днів функціонування майданчика протягом року;

Г - кількість годин функціонування майданчика протягом доби.

$$O = 567\,648 = 144 \times 0,9 \times 365 \times 12,$$

р

№ з/п	Найменування витрат	Планові витрати всього, грн.	Планові витрати, грн./місце парк.
4	Повна виробнича собівартість	3 166 649,60	11,16
5	Річний обсяг надання послуг	283 824	
6	Рентабельність (12%)	379 997,95	1,34
7	Вартість послуг без ПДВ	3 546 647,55	12,50
8	ПДВ 20%	709 329,51	2,50
	Вартість послуги с ПДВ за 1 годину	4 255 977,06	15,00

Директор ТОВ «Парк Сервіс Групе»



В.В.Старих



Комунальне підприємство “Міськавтопарк” Дніпровської міської ради

пл. Героїв Майдану, 1, оф. 324, м. Дніпро, 49000, тел. - факс 791 16 36, 791 16 46, E.mail: kraputopark@gmail.com

23.01.2020 р. № 5/5-10

На № _____ від _____
Директору департаменту транспорту
та транспортної інфраструктури
Дніпровської міської ради
Маковцеву І. І.

wd

Про підготовку проекту рішення

Шановний Ігорю Ігоревичу!

ДЕПАРТАМЕНТ ТРАНСПОРТУ ТА ТРАНСПОРТНОЇ ІНФРАСТРУКТУРИ ДНІПРОВСЬКОЇ МІСЬКОЇ РАДИ	
Вхід. №	15/1181
" 23 "	01 2020
на	6 арк

КП «Міськавтопарк» листом від 23.12.2019 р. №4/4 – 412 зверталось до Вас з проханням підготувати проект рішення міської ради про внесення змін та доповнень до рішення міської ради від 11.04.2011 р. р. № 512 «Про затвердження тарифів вартості послуг з паркування на майданчиках для платного паркування транспортних засобів, у м. Дніпрі» (з урахуванням останніх змін, внесених рішенням виконкому міської ради від 23.07.19 №743).

Прошу врахувати цей лист як Додаток при розробці вищезазначеного проекту.

Від Оператора паркування ТОВ «ПАРКТ СЕРВІС ГРУПШЕ» до КП «Міськавтопарк» надійшов лист, стосовно уточнення адрес майданчиків для паркування, попередньо наданих помилково, щодо затвердження тарифу вартості паркування зі змінами.

Просимо Вас, також, внести майданчики за адресами, наведеними в таблиці, до проекту рішення міської ради про внесення змін та доповнень до рішення міської ради від 11.04.2011 р. р. № 512 «Про затвердження тарифів вартості послуг з паркування на майданчиках для платного паркування транспортних засобів, у м. Дніпрі», на затвердження тарифу надання послуги з паркування вартістю 15 грн.

№ п/п	Адреса майднчика	Тариф
1	Вул.Княгині Ольги (вул.Горького),2	15 грн.
2	Вул.Княгині Ольги (вул. Горького), 3-1	15 грн.
3	вул. Гоголя, в районі буд. № 20 Б	15 грн.
4	Вул. Боброва, в районі буд. № № 23 – 28	15 грн.
5	Вул. Курчатова, в районі буд. № 3	15 грн.

6	Просп. Пушкіна, в районі буд. №№25/27 - 41	15 грн.
7	Просп. Пушкіна, в районі буд. № 15	15 грн.
8	Вул. Воскресенська (вул. Леніна), від вул. Князя Володимира Великого (вул. Плеханова) до вул. Січеславська Набережна (вул. Набережна В. І. Леніна)	15 грн.
9	Вул. Володимира Мономаха (вул. Московська), в районі буд. № № 23 – 29	15 грн.
10	Вул. Виконкомівська, в районі буд. № № 14 – 24 А	15 грн.
11	Вул. Чернишевського, в районі буд. № 24 А	15 грн.
12	Вул. Європейська (вул. Миронова), в районі буд. № 30	15 грн.
13	Вул. Вокзальна, районі буд. № № 6 – 8	15 грн.
14	Вул. Вокзальна, районі буд. № 5	15 грн.
15	Вул. Княгині Ольги (вул. Горького), в районі буд. № № 8 – 16	15 грн.
16	Вул. Святослава Хороброго(вул. Чкалова), в районі буд. № № 22 – 36	15 грн.
17	Вул. Святослава Хороброго(вул. Чкалова), в районі буд. № № 38 – 52	15 грн.
18	Від просп. Пушкіна, 5 до вул. Святослава Хороброго(вул. Чкалова), 33	15 грн.
19	Вул. Половицька, від вул. Князя Володимира Великого (вул. Плеханова) до вул. Січеславська Набережна (вул. Набережна В. І. Леніна)	15 грн.
20	Вул. Писаржевського (від вул. Чернишевського до вул. Паторжинського, ТРЦ "Нагорний")	15 грн.
21	Вул.Святослава Хороброго (вул. Чкалова),в районі буд.№№25-31	15 грн.
22	Просп. Гагаріна, в районі буд. № 4А	15 грн.
23	Просп. Гагаріна, в районі буд. № № 3-7	15 грн.
24	Вул. Воскресенська (вул. Леніна), в районі буд. № № 28 – 38	15 грн.
25	Вул. Воскресенська (вул. Леніна), в районі буд. № № 23 – 33	15 грн.
26	Вул. Короленка, в районі буд. № № 23 – 33	15 грн.
27	Вул. Троїцька (вул. Червона), в районі буд. № № 5 – 19	15 грн.
28	Вул. Троїцька (вул. Червона), в районі буд. № № 10 – 20	15 грн.
29	Вул. Михайла Грушевського (вул. Карла Лібкнехта), в районі буд. № № 5/7 – 13	15 грн.
30	Вул. Михайла Грушевського (вул. Карла Лібкнехта), в районі буд. № № 6 – 12	15 грн.
31	Вул. Січових стрільців (вул. Артема), в районі буд. № № 13 – 19	15 грн.

32	Вул. Січових стрільців (вул. Артема), в районі буд. № № 12 – 16	15 грн.
33	Вул. Володимира Моссаковського (вул. Клари Цеткін), в районі буд. № 9 А	15 грн.
34	Вул. Василя Жуковського (вул. Жуковського), в районі буд. № 2 Б	15 грн.
35	Вул. Василя Жуковського (вул. Жуковського), в районі буд. № № 1 – 9	15 грн.
36	Вул. Василя Жуковського (вул. Жуковського), в районі буд. № 4 А	15 грн.
37	Вул. Василя Жуковського (вул. Жуковського), в районі буд. №21 А	15 грн.
38	Вул. Василя Жуковського (вул. Жуковського), в районі буд. № 6 А	15 грн.
39	Просп. Дмитра Яворницького (просп. Карла Маркса), 19 (корп.1,2) по вул. Олеся Гончара,5	15 грн.
40	Вул. Олеся Гончара, в районі буд. № № 2 – 6	15 грн.
41	Вул. Олеся Гончара, в районі буд. № № 8 – 14	15 грн.
42	Вул. Олеся Гончара, в районі буд. № № 7 – 9	15 грн.
43	Вул. Олеся Гончара, в районі буд. № № 28 А – 32	15 грн.
44	Вул. Святослава Хороброго (вул. Чкалова), в районі буд. № № 4 - 10	15 грн.
45	Вул. Святослава Хороброго (вул. Чкалова), в районі буд. № № 18 – 20	15 грн.
46	Вул. Святослава Хороброго (вул. Чкалова), в районі буд. №№12 – 12А	15 грн.
47	Вул. Святослава Хороброго (вул. Чкалова), від вул. Михайла Грушевського (вул. Карла Лібкнехта) до вул. Троїцької (вул. Червоної)	15 грн.

Додаток: копія листа Оператора ТОВ «ПАРКТ СЕРВІС ГРУПШЕ» - 3 аркуш.

З повагою
Директор КП «Міськавтопарк»



Д.А. Омельченко

ТОВ "ПАРКТ СЕРВІС ГРУППЕ"
 49000, м. Дніпро, площа Героїв Майдану, 1
 код ЄДРПОУ 40884777
 UA563054820000026002300445563 в АТ «Ощадбанк»
 +380980583159, parktservis@ukr.net

Вих.№ 055 від 22 січня 2020 року

Директору КП «Міськавтопарк»
 Дніпровської міської ради
 Омельченко Д.А.
 пл. Героїв Майдану, буд. 1, оф. 324,
 м.Дніпро, 49000

Про внесення змін

Шановний Дмитро Анатолійович

Попередньо листом від 21 грудня 2019 року № 306, наше підприємство зверталось до Вас, з проханням внесення змін до рішення міської ради від 11.04.2011 р. р. № 512 «Про затвердження тарифів вартості послуг з паркування на майданчиках для платного паркування транспортних засобів, у м. Дніпрі», стосовно затвердження тарифу вартості надання послуг відповідно до наданих розрахунків по калькуляціям на 10 грн. та 15 грн.

Деякі адреси помилково були зазначені в переліку з тарифом на 10 грн., а фактично вартість надання послуг розрахована на 15 грн.

Просимо Вас урахувати зміни до попередньо наданого листа та внести майданчики за адресами, наведеними в таблиці, до проекту рішення міської ради про внесення змін та доповнень до рішення міської ради від 11.04.2011 р. р. № 512 «Про затвердження тарифів вартості послуг з паркування на майданчиках для платного паркування транспортних засобів, у м. Дніпрі», на затвердження тарифу надання послуги з паркування вартістю 15 грн.

Адреса майданчика	Тариф
Вул.Княгині Ольги (вул.Горького),2	15 грн.
Вул.Княгині Ольги (вул. Горького), 3-1	15 грн.
вул. Гоголя, в районі буд. № 20 Б	15 грн.

КП «МІСЬКАВТОПАРК»
 Від _____ № 5/6

Вул. Боброва, в районі буд. № № 23 – 28	15 грн.
Вул. Курчатова, в районі буд. № 3	15 грн.
Просп. Пушкіна, в районі буд. №№25/27 - 41	15 грн.
Просп. Пушкіна, в районі буд. № 15	15 грн.
Вул. Воскресенська (вул. Леніна), від вул. Князя Володимира Великого (вул. Плеханова) до вул. Січеславської Набережної (вул. Набережна В. І. Леніна)	15 грн.
Вул. Володимира Мономаха (вул. Московська), в районі буд. № № 23 – 29	15 грн.
Вул. Виконкомівська, в районі буд. № № 14 – 24 А	15 грн.
Вул. Чернишевського, в районі буд. № 24 А	15 грн.
Вул. Європейська (вул. Миронова), в районі буд. № 30	15 грн.
Вул. Вокзальна, районі буд. № № 6 – 8	15 грн.
Вул. Вокзальна, районі буд. № 5	15 грн.
Вул. Княгині Ольги (вул. Горького), в районі буд. № № 8 – 16	15 грн.
Вул. Святослава Хороброго(вул. Чкалова), в районі буд. № № 22 -- 36	15 грн.
Вул. Святослава Хороброго(вул. Чкалова), в районі буд. № № 38 – 52	15 грн.
Від просп. Пушкіна, 5 до вул. Святослава Хороброго(вул. Чкалова), 33	15 грн.
Вул. Половицька, від вул. Князя Володимира Великого (вул. Плеханова) до вул. Січеславська Набережна (вул. Набережна В. І. Леніна)	15 грн.
Вул. Писаржевського (від вул. Чернишевського до вул. Паторжинського, ТРЦ "Нагорний")	15 грн.
Вул.Святослава Хороброго (вул. Чкалова),в районі буд.№№25-31	15 грн.
Просп. Гагаріна, в районі буд. № 4А	15 грн.
Просп. Гагаріна, в районі буд. № № 3-7	15 грн.
Вул. Воскресенська (вул. Леніна), в районі буд. № № 28 – 38	15 грн.
Вул. Воскресенська (вул. Леніна), в районі буд. № № 23 – 33	15 грн.
Вул. Короленка, в районі буд. № № 23 – 33	15 грн.
Вул. Троїцька (вул. Червона), в районі буд. № № 5 – 19	15 грн.
Вул. Троїцька (вул. Червона), в районі буд. № № 10 – 20	15 грн.

Вул. Михайла Грушевського (вул. Карла Лібкнехта), в районі буд. № № 5/7 – 13	15 грн.
Вул. Михайла Грушевського (вул. Карла Лібкнехта), в районі буд. № № 6 – 12	15 грн.
Вул. Січових стрільців (вул. Артема), в районі буд. № № 13 – 19	15 грн.
Вул. Січових стрільців (вул. Артема), в районі буд. № № 12 – 16	15 грн.
Вул. Володимира Моссаковського (вул. Клари Цеткін), в районі буд. № 9 А	15 грн.
Вул. Василя Жуковського (вул. Жуковського), в районі буд. № 2 Б	15 грн.
Вул. Василя Жуковського (вул. Жуковського), в районі буд. № № 1 – 9	15 грн.
Вул. Василя Жуковського (вул. Жуковського), в районі буд. № 4 А	15 грн.
Вул. Василя Жуковського (вул. Жуковського), в районі буд. №21 А	15 грн.
Вул. Василя Жуковського (вул. Жуковського), в районі буд. № 6 А	15 грн.
Просп. Дмитра Яворницького (просп. Карла Маркса), 19 (корп.1,2) по вул. Олесь Гончара,5	15 грн.
Вул. Олесь Гончара, в районі буд. № № 2 – 6	15 грн.
Вул. Олесь Гончара, в районі буд. № № 8 – 14	15 грн.
Вул. Олесь Гончара, в районі буд. № № 7 – 9	15 грн.
Вул. Олесь Гончара, в районі буд. № № 28 А – 32	15 грн.
Вул. Святослава Хороброго (вул. Чкалова), в районі буд. № № 4 - 10	15 грн.
Вул. Святослава Хороброго (вул. Чкалова), в районі буд. № № 18 -- 20	15 грн.
Вул. Святослава Хороброго (вул. Чкалова), в районі буд. №№12 – 12А	15 грн.
Вул. Святослава Хороброго (вул. Чкалова), від вул. Михайла Грушевського (вул. Карла Лібкнехта) до вул. Троїцької (вул. Червоної)	15 грн.

З повагою,

Директор
ТОВ «ПАРКТ СЕРВІС ГРУППЕ»

В.В. Старих

u 2



**Комунальне підприємство
“Міськавтопарк”
Дніпровської міської ради**

пл. Героїв Майдану, 1, оф. 324, м. Дніпро, 49000, тел. - факс 791 16 36, 791 16 46, E.mail: kraputopark@gmail.com

29.01.2020 р. № 5 / 5 - 15

На № _____ від _____
Директору департаменту транспорту
та транспортної інфраструктури
Дніпровської міської ради
Маковцеву І. І.

Про підготовку проекту рішення

Шановний Ігорю Ігоревичу!

КП «Міськавтопарк» листом від 23.12.2019 р. №4/4 – 412 зверталось до Вас з проханням підготувати проект рішення міської ради про внесення змін та доповнень до рішення міської ради від 11.04.2011 р. р. № 512 «Про затвердження тарифів вартості послуг з паркування на майданчиках для платного паркування транспортних засобів, у м. Дніпрі» (з урахуванням останніх змін, внесених рішенням виконкому міської ради від 23.07.19 №743).

Прошу врахувати цей лист як Додаток при розробці вищезазначеного проекту.

Додатково до листа від 23.01.20 №5/5-10, про уточнення адрес майданчиків для паркування, попередньо наданих помилково Оператором, щодо затвердження тарифу вартості паркування зі змінами, надаємо розрахунок Оператора паркування ТОВ «ПАРКТ СЕРВІС ГРУПШЕ» вартістю 10 та 15 грн., складений у відповідності до Порядку формування тарифів на послуги з користування майданчиками для платного паркування транспортних засобів, затвердженого Постановою Кабінету Міністрів України від 02.03.2010 р.№258, на майданчики для паркування за адресами, наведеними в Додатку до листа.

Додаток: копія розрахунку ТОВ «ПАРКТ СЕРВІС ГРУПШЕ» 17 аркушів.

З повагою
Директор КП «Міськавтопарк»

Д.А. Омельченко

90

ДЕПАРТАМЕНТ ТРАНСПОРТУ ТА ТРАНСПОРТНОЇ ІНФРАСТРУКТУРИ ДНІПРОВСЬКОЇ МІСЬКОЇ РАДИ			
Вхід, №	<i>15/1187</i>		
"	<i>30</i>	<i>02</i>	<i>2020</i> р.
на	<i>20</i>		арк

u 3

Розрахунок
ТОВ «Паркт Сервіс Группе»
вартості надання послуг з паркування транспортних засобів одного машино-
місця на відведених майданчиках для паркування за адресами:

- ✓ 1. Вул. Січеславська Набережна (вул. Набережна В. І. Леніна), в районі буд. № 33
- ✓ 2. Вул. Січеславська Набережна (вул. Набережна В. І. Леніна), в районі буд. № № 37 – 39
- ✓ 3. Вул. Січеславська Набережна (вул. Набережна В. І. Леніна), в районі буд. № 7/1
- ✓ 4. Просп. Олександра Поля (просп. Кірова), в районі буд. № № 11, 13
- ✓ 5. Вул. Гусенка, в районі буд. № 17
- ✓ 6. Вул. Воскресенська (вул. Леніна), в районі буд. № № 39 А – 41
- ✓ 7. Донецьке шосе, в районі буд. № 124 Г
- ✓ 8. Вул. Березинська, в районі буд. № 15/1
- ✓ 9. Вул. Березинська, в районі буд. № № 15 – 23 А/1
- ✓ 10. Вул. Березинська, в районі буд. № 23 А
- ✓ 11. Вул. Калинова, в районі буд. № 1
- ✓ 12. Вул. Калинова, в районі буд. № 8 Д
- ✓ 13. Вул. Макарова, в районі буд. № 27 Д
- ✓ 14. Просп. Слобожанський (просп. Газети «Правда»), в районі буд. № № 40 А – 42
- ✓ 15. Просп. Слобожанський (просп. Газети «Правда»), в районі буд. № 56
- ✓ 16. Просп. Слобожанський (просп. Газети «Правда»), в районі буд. № 60
- ✓ 17. Просп. Слобожанський (просп. Газети «Правда»), в районі буд. № 74 А
- ✓ 18. Просп. Слобожанський (просп. Газети «Правда»), в районі буд. № 86
- ✓ 19. Просп. Слобожанський (просп. Газети «Правда»), в районі буд. № 109 А
- ✓ 20. Просп. Слобожанський (просп. Газети «Правда»), в районі буд. № 107
- ✓ 21. Просп. Слобожанський (просп. Газети «Правда»), в районі буд. № 89
- ✓ 22. Просп. Слобожанський (просп. Газети «Правда»), в районі буд. № 85
- ✓ 23. Просп. Слобожанський (просп. Газети «Правда»), в районі буд. № 79
- ✓ 24. Просп. Слобожанський (просп. Газети «Правда»), в районі буд. № 1
- ✓ 25. Вул. Костомарівська (вул. Щорса), в районі буд. № № 6 – 8
- ✓ 26. Вул. Херсонська, в районі буд. № 5
- ✓ 27. Просп. Олександра Поля (просп. Кірова), в районі буд. № 104
- ✓ 28. Вул. Маршала Малиновського, напроти буд. № 2
- ✓ 29. Просп. Героїв, у районі буд. № № 11 Л – 13
- ✓ 30. Вул. Набережна Перемоги, в районі буд. № 37 Д
- ✓ 31. Просп. Героїв, у районі буд. № № 3 – 3 А/1
- ✓ 32. Просп. Героїв, у районі буд. № № 1 Г – 1 М
- ✓ 33. Просп. Олександра Поля (просп. Кірова), в районі буд. № № 22 – 40
- ✓ 34. Просп. Гагаріна, в районі буд. № 24 уздовж вул. Феодосіївської
- ✓ 35. Вул. Велика Діївська (вул. Братів Трофімових), в районі буд. № 32 Б

- ✓ 36. Вул. Велика Діївська (вул. Братів Трофімових), в районі буд. № № 38 Д – 40 Н
- ✓ 37. Просп. Богдана Хмельницького (вул. Героїв Сталінграда), в районі буд. № 156
- ✓ 38. Вул. Леваневського, в районі Зооринку
- ✓ 39. На під'їзді до Парку ім. Т.Г. Шевченка
- ✓ 40. Вул. Січеславська Набережна, в районі буд. № 57 А, АЗС «Юкон»
- ✓ 41. Вул. Січеславська Набережна, в районі Фестивального причалу
- ✓ 42. Вул. Січеславська Набережна, від буд. № 39 до вул. Ливарної
- ✓ 43. Вул. Січеславська Набережна, в районі буд. № 37
- ✓ 44. Вул. Січеславська Набережна, в районі буд. № 35 Б
- ✓ 45. Вул. Січеславська Набережна, в районі буд. № 29-А
- ✓ 46. Вул. Січеславська Набережна, в районі буд. № 27
- ✓ 47. Вул. Січеславська Набережна, в районі моста на Монастирський острів
- ✓ 48. Вул. Січеславська Набережна, в районі буд. № 19А-20
- ✓ 49. Просп. Гагаріна, в районі буд. № № 16 – 22

Розрахунок зроблено відповідно до Податкового кодексу, Постанови Кабінету Міністрів України від 02.03.2010р. № 258 «Про затвердження тарифів на послуги з користування майданчиками для платного паркування транспортних засобів.

1. Тариф на послуги (Т) визначається за формулою:

$$T = \frac{B}{O \times K} \times P, z$$

де В - річна вартість послуг;
р

О - річний обсяг надання послуг;
р

К - коефіцієнт завантаженості майданчика, $K \geq 0,5$.
з

$$T = 10,00 \text{ грн. } \frac{26\ 884\ 805,07}{5\ 376\ 888 * 0,5}$$

2. Річна вартість послуг визначається за формулою:

$$B = \text{ППС} + \text{ПП} + \text{ПЗ},$$

р

де ППС - повна планована собівартість послуг;

ПП - планований прибуток;

ПЗ - податки та збори, які не включаються до планованої виробничої собівартості.

$$B = 26\,884\,805,07 = 20\,003\,575,20 + 2\,400\,429,02 + 4\,480\,800,85$$

р

3. Рентабельність (Р) визначається за формулою:

$$R = \frac{\text{ПП}}{\text{ППС}}$$

$$R = 0,12 \frac{2\,400\,429,02}{20\,003\,575,20}$$

4. Повна планована собівартість послуг визначається за формулою:

$$\text{ППС} = \text{ВОД} + \text{ФВ},$$

де ВОД - плановані витрати з операційної діяльності;

ФВ - фінансові витрати.

$$\text{ППС} = 20\,003\,575,20 = 20\,003\,575,20 + 0$$

5. Плановані витрати з операційної діяльності визначаються за формулою

$$\text{ВОД} = \text{ПВС} + \text{АВ} + \text{ВЗ},$$

де ПВС - планована виробнича собівартість;

АВ - адміністративні витрати;

ВЗ - витрати на збут.

$$\text{ВОД} = 20\,003\,575,20 = 15\,651\,526,00 + 3\,500\,969,00 + 851\,080,20,$$

6. Планована виробнича собівартість визначається за формулою:

$$\text{ПВС} = \text{ПМВ} + \text{ВОП} + \text{ППВ} + \text{ЗВ},$$

де ПМВ - прямі матеріальні витрати;

ВОП - прямі витрати з оплати праці;

ППВ - інші прямі витрати;

ЗВ - загальновиробничі витрати.

$$\text{ПВС} = 15\,651\,526,00 = 3\,895\,596,00 + 1\,923\,579,20 + 4\,010\,990,80 + 5\,821\,360,00,$$

7. Річний обсяг надання послуг визначається за формулою:

$$O = K \times 0,9 \times D \times Г,$$

р м

де К - загальна кількість місць для паркування;
м

0,9 - коефіцієнт, який враховує наявність місць для безоплатного паркування транспортних засобів, зазначених у частині шостій статті 30 Закону України "Про основи соціальної захищеності осіб з інвалідністю в Україні" (875-12), обсяг яких становить 10 відсотків загальної кількості; { Абзац пункту 32 із змінами, внесеними згідно з Постановами КМ N 559 (559-2013-п) від 24.07.2013, N 948 (948-2019-п) від 15.11.2019 }

Д - кількість днів функціонування майданчика протягом року;


Г - кількість годин функціонування майданчика протягом доби.

$$O = 5\,376\,888 = 1364 \times 0,9 \times 365 \times 12,$$

р

№ з/п	Найменування витрат	Планові витрати всього, грн.	Планові витрати, грн./місце парк.
1	Повна виробнича собівартість	20 003 575,20	7,44
2	Річний обсяг надання послуг	2 688 444	
3	Рентабельність (12%)	2 400 429,02	0,89
4	Вартість послуг без ПДВ	22 404 004,22	8,33
5	ПДВ 20%	4 480 800,84	1,67
	Вартість послуги с ПДВ за 1 годину	26 884 805,07	10,00

Директор ТОВ «Парк Сервіс Групе»



В.В.Старих

Розрахунок
ТОВ «Паркт Сервіс Групе»

вартості надання послуг з паркування транспортних засобів одного машино-місця на спеціально обладнаних майданчиках для паркування за адресою:

- ✓ 1. Пл. Вокзальна (пл. Петровського) між буд. №5 та буд. №13
- ✓ 2. Пл. Героїв Майдану
- ✓ 3. Вул. Шмідта, в районі буд. № 2
- ✓ 4. Просп. Дмитра Яворницького (просп. Карла Маркса), в районі Будинку профспілок
- ✓ 5. Вул. Центральна, 14
- ✓ 6. Вул. Січеславська Набережна (вул. Набережна В. І. Леніна), в районі буд. № 29 А
- ✓ 7. Вул. Сімферопольська, в районі буд. 2
- ✓ 8. вул. Павла Нірінберга (вул. Баумана), 10

Розрахунок зроблено відповідно до Податкового кодексу, Постанови Кабінету Міністрів України від 02.03.2010р. № 258 «Про затвердження тарифів на послуги з користування майданчиками для платного паркування транспортних засобів.

1. Тариф на послуги (Т) визначається за формулою:

$$T = \frac{B}{O \times K} \times P, z$$

де В - річна вартість послуг;
р

О - річний обсяг надання послуг;
р

К - коефіцієнт завантаженості майданчика, К \geq 0,5.
з

$$T = 15,00 \text{ грн.} \frac{25\,492\,302,29}{3\,398\,004 * 0,5}$$

2. Річна вартість послуг визначається за формулою:

$$B = \frac{ППС + ПП + ПЗ}{P}$$

де ППС - повна планована собівартість послуг;

ПП - планований прибуток;

ПЗ - податки та збори, які не включаються до планованої виробничої собівартості.

$$B = 25\,492\,302,29 = 18\,967\,486,82 + 2\,276\,098,42 + 4\,248\,717,05$$

3. Рентабельність (P) визначається за формулою:

$$P = \frac{ПП}{ППС}$$

$$P = 0,12 \frac{2\,276\,098,42}{18\,967\,486,82}$$

4. Повна планована собівартість послуг визначається за формулою:

$$ППС = \text{ВОД} + \text{ФВ},$$

де ВОД - плановані витрати з операційної діяльності;

ФВ - фінансові витрати.

$$ППС = 18\,967\,486,82 = 18\,967\,486,82 + 0$$

5. Плановані витрати з операційної діяльності визначаються за формулою

$$\text{ВОД} = \text{ПВС} + \text{АВ} + \text{ВЗ},$$

де ПВС - планована виробнича собівартість;

АВ - адміністративні витрати;

ВЗ - витрати на збут.

$$\text{ВОД} = 18\,967\,486,82 = 15\,292\,905,68 + 2\,878\,571,90 + 796\,009,24,$$

6. Планована виробнича собівартість визначається за формулою:

$$\text{ПВС} = \text{ПМВ} + \text{ВОП} + \text{ПВ} + \text{ЗВ},$$

де ПМВ - прямі матеріальні витрати;

ВОП - прямі витрати з оплати праці;

ПВ - інші прямі витрати;

ЗВ - загальновиробничі витрати.

$$\text{ПВС} = 15\,292\,905,68 = 3\,374\,716,00 + 1\,604\,154,82 + 5\,321\,506,86 + 4\,992\,528,00,$$

7. Річний обсяг надання послуг визначається за формулою:

$$O = K \times 0,9 \times D \times G,$$

р м

де К - загальна кількість місць для паркування;
м

0,9 - коефіцієнт, який враховує наявність місць для безоплатного паркування транспортних засобів, зазначених у частині шостій статті 30 Закону України "Про основи соціальної захищеності осіб з інвалідністю в Україні" (875-12), обсяг яких становить 10 відсотків загальної кількості; { Абзац пункту 32 із змінами, внесеними згідно з Постановами КМ N 559 (559-2013-п) від 24.07.2013, N 948 (948-2019-п) від 15.11.2019 }


Д - кількість днів функціонування майданчика протягом року;

Г - кількість годин функціонування майданчика протягом доби.

О = 3 398 004 = 431 x 0,9 x 365 x 24,
р

№ з/п	Найменування витрат	Планові витрати всього, грн.	Планові витрати, грн./місце парк.
4	Повна виробнича собівартість	18 967 486,82	11,16
5	Річний обсяг надання послуг	1 699 002	
6	Рентабельність (12%)	2 276 098,42	1,34
7	Вартість послуг без ПДВ	21 243 585,24	12,50
8	ПДВ 20%	4 248 717,05	2,50
	Вартість послуги с ПДВ за 1 годину	25 492 302,29	15,00

Директор ТОВ «Парк Сервіс Група»



В.В.Старих

Розрахунок
ТОВ «Паркт Сервіс Групе»

вартості надання послуг з паркування транспортних засобів одного машиномісця на майданчиках для паркування на відведених майданчиках за адресами:

- ✓ 1. Просп. Дмитра Яворницького (просп. Карла Маркса), в районі буд. № 1
- ✓ 2. Вул. Воскресенська (вул. Леніна), в районі буд. № № 4 – 4 А
- ✓ 3. Вул. Старокозацька (вул. Комсомольська), в районі буд. № 3
- ✓ 4. Просп. Дмитра Яворницького (просп. Карла Маркса), в районі буд. № № 77 – 83
- ✓ 5. Пл. Соборна (пл. Жовтнева), в районі буд. № № 7А - 7Б
- ✓ 6. Пл. Соборна (пл. Жовтнева), в районі буд. № № 2 - 5
- ✓ 7. Пл. Шевченка, навпроти буд. № 7, уздовж Парку ім. Т.Г. Шевченка
- ✓ 8. Пл. Шевченка, в районі буд. № 7
- ✓ 9. Вул. Яворницького, від вул. Івана Акініфієва (вул. Фучика) до пл. Шевченка
- ✓ 10. Пл. Шевченка, в районі буд. № № 4 А - 6
- ✓ 11. Пл. Соборна (пл. Жовтнева), в районі буд. № 14/16
- ✓ 12. Вул. Володимира Вернадського (вул. Дзержинського), в районі буд. № 2/4
- ✓ 13. Вул. Гоголя, в районі буд. № № 1 – 7 А
- ✓ 14. Вул. Гоголя, в районі буд. № № 2 - 4
- ✓ 15. Вул. Павла Нірінберга (вул. Баумана), в районі буд. № № 1-3Б
- ✓ 16. Вул. Володимира Вернадського (вул. Дзержинського), в районі буд. № № 18 А - 24
- ✓ 17. Вул. Володимира Вернадського (вул. Дзержинського), в районі буд. № № 35А - 37Б
- ✓ 18. Вул. Челюскіна, в районі буд. № № 3 – 5
- ✓ 19. Просп. Дмитра Яворницького (просп. Карла Маркса), в районі буд. № № 94 – 98
- ✓ 20. Вул. Привокзальна, в районі буд. № 4
- ✓ 21. Вул. Челюскіна, в районі буд. № 2Д
- ✓ 22. Вул. Виконкомівська, в районі буд. № № 10 А – 12 А
- ✓ 23. Вул. Володимира Мономаха (вул. Московська), в районі буд. № № 17 – 21
- ✓ 24. Вул. Боброва, в районі буд. № 1
- ✓ 25. Просп. Дмитра Яворницького (просп. Карла Маркса), в районі буд. № 20
- ✓ 26. Просп. Дмитра Яворницького (просп. Карла Маркса), в районі буд. № № 21 А - 27 А
- ✓ 27. Вул. Шевченка, в районі буд. № 10
- ✓ 28. Вул. Старокозацька (вул. Комсомольська), в районі буд. № 58
- ✓ 29. Вул. Харківська, в районі буд. № 8 А, уздовж вул. Глинки
- ✓ 30. Вул. Володимира Мономаха (вул. Московська), в районі буд. № № 6 – 8
- ✓ 31. Вул. Шевченка, в районі буд. № № 35 – 37

- ✓ 32. Вул. Старокозацька (вул. Комсомольська), в районі буд. № № 12 А – 12 Д
- ✓ 33. Просп. Дмитра Яворницького (просп. Карла Маркса), в районі буд. № 119
- ✓ 34. Просп. Дмитра Яворницького (просп. Карла Маркса), в районі буд. № № 117-113 (від вул. Пастера до вул. Шмідта)
- ✓ 35. Вул. Володимира Мономаха (вул. Московська), в районі буд. № № 2-4
- ✓ 36. Пл. Героїв Майдану, в районі буд. № 1
- ✓ 37. Вул. Курчатова, в районі буд. № 10 (автовокзал "Центральний")
- ✓ 38. Вул. Харківська від вул. Магдебурзького права (вул. Гопнер) до вул. Глинки
- ✓ 39. Узв. Ярмарковий (узв. Калініна), в районі буд. № 7 по вул. Курчатова
- ✓ 40. Вул. Глинки-вул. Харківська (район ТРК «Мост-Сіті-Центр»)
- ✓ 41. Вул. Князя Володимира Великого (вул. Плеханова) (ТРК "Мост-Сіті-Центр", передмостова площа)
- ✓ 42. Просп. Дмитра Яворницького (просп. Карла Маркса), в районі буд. № 60
- ✓ 43. Просп. Дмитра Яворницького (просп. Карла Маркса), 100 (від вул. Княгині Ольги (вул. Горького) до вул. Василя Чапленка (вул. Фрунзе)
- ✓ 44. Просп. Дмитра Яворницького (просп. Карла Маркса), 102, 104 (від вул. Василя Чапленка (вул. Фрунзе) до вул. Пастера)
- ✓ 45. Вул. Шмідта, 9-3
- ✓ 46. Вул. Воскресенська (вул. Леніна), в районі буд. № № 3-13
- ✓ 47. Вул. Короленка в районі буд. № 2
- ✓ 48. Пл. Троїцька (пл. Червона), в районі Свято-Троїцького собору
- ✓ 49. Просп. Дмитра Яворницького (просп. Карла Маркса), в районі буд. № 55
- ✓ 50. Просп. Дмитра Яворницького (просп. Карла Маркса), 42-44
- ✓ 51. Просп. Дмитра Яворницького (просп. Карла Маркса), 86-90
- ✓ 52. Вул. Пастера, в районі буд. № № 6-10
- ✓ 53. Вул. Шевченка, 26
- ✓ 54. Вул. Леваневського, в районі буд. № 18 (непарний бік)
- ✓ 55. Вул. Ламана (між Центральним мостом та будівлею Цирку)
- ✓ 56. Вул. Ламана, 2-6
- ✓ 57. Просп. Дмитра Яворницького (просп. Карла Маркса), в районі буд. № 75
- ✓ 58. Просп. Дмитра Яворницького (просп. Карла Маркса), в районі буд. № 22
- ✓ 59. Вул. Барикадна, в районі буд. № № 2 – 4
- ✓ 60. Просп. Дмитра Яворницького (просп. Карла Маркса), в районі буд. № 46
- ✓ 61. Просп. Дмитра Яворницького (просп. Карла Маркса), в районі буд. № № 72 – 78
- ✓ 62. Просп. Дмитра Яворницького (просп. Карла Маркса), в районі буд. № № 51 – 53 А
- ✓ 63. Просп. Дмитра Яворницького (просп. Карла Маркса), в районі буд. № 47
- ✓ 64. Просп. Дмитра Яворницького (просп. Карла Маркса), в районі буд. № 39
- ✓ 65. Просп. Дмитра Яворницького (просп. Карла Маркса), в районі буд. № 37
- ✓ 66. Просп. Дмитра Яворницького (просп. Карла Маркса), в районі буд. № 31
- ✓ 67. Вул. Андрія Фабра (вул. Серова), в районі буд. № № 5 – 7
- ✓ 68. Вул. Воскресенська (вул. Леніна), в районі буд. № 21
- ✓ 69. Вул. Воскресенська (вул. Леніна), в районі буд. № № 12 – 17

- ✓ 70. Вул. Воскресенська (вул. Леніна), в районі буд. № 15
- ✓ 71. Вул. Короленка, в районі буд. № № 15 – 17
- ✓ 72. Вул. Троїцька (вул. Червона), в районі буд. № № 3 А – 3 Б
- ✓ 73. Вул. Троїцька (вул. Червона), в районі буд. № № 6 – 8
- ✓ 74. Вул. Михайла Грушевського (вул. Карла Лібкнехта), в районі буд. № 1
- ✓ 75. Вул. Михайла Грушевського (вул. Карла Лібкнехта), в районі буд. № 4Б
- ✓ 76. Вул. Січових стрільців (вул. Артема), в районі буд. № № 1 – 3
- ✓ 77. Вул. Січових стрільців (вул. Артема) від вул. Шевченка до просп. Дмитра Яворницького (просп. Карла Маркса)
- ✓ 78. Вул. Січових стрільців (вул. Артема), в районі буд. № № 3 А – 9
- ✓ 79. Вул. Січових стрільців (вул. Артема), в районі буд. № № 4 Д – 8 А
- ✓ 80. Вул. Старокозацька (вул. Комсомольська), в районі буд. № № 4 – 8
- ✓ 81. Вул. Старокозацька (вул. Комсомольська), в районі буд. № № 7 – 9
- ✓ 82. Вул. Старокозацька (вул. Комсомольська), в районі буд. № № 13 – 15
- ✓ 83. Вул. Старокозацька (вул. Комсомольська), в районі буд. № № 16 – 18
- ✓ 84. Вул. Старокозацька (вул. Комсомольська), в районі буд. № № 22 – 34
- ✓ 85. Вул. Старокозацька (вул. Комсомольська), в районі буд. № № 25 – 37
- ✓ 86. Вул. Старокозацька (вул. Комсомольська), в районі буд. № № 41 – 57
- ✓ 87. Вул. Шевченка, в районі буд. № № 14 – 18
- ✓ 88. Вул. Шевченка, в районі буд. № № 30 – 34
- ✓ 89. Вул. Шевченка, в районі буд. № № 53 – 55
- ✓ 90. Вул. Шевченка, в районі буд. № № 36 – 38
- ✓ 91. Вул. Шевченка, в районі буд. № 59
- ✓ 92. Пл. Троїцька (пл. Червона), в районі буд. № № 2 – 3 А
- ✓ 93. Вул. Челюскіна, в районі буд. № № 6 – 8
- ✓ 94. Вул. Європейська (вул. Миронова), в районі буд. № № 5 – 13
- ✓ 95. Вул. Європейська (вул. Миронова), в районі буд. № № 10 – 18 А
- ✓ 96. Вул. Глинки, в районі буд. № № 18 – 20
- ✓ 97. Вул. Харківська, в районі буд. № 15 (ТЦ «Кубометр»)
- ✓ 98. Вул. Князя Володимира Великого (вул. Плеханова), в районі буд. № № 15 А – 15 Б
- ✓ 99. Вул. Князя Володимира Великого (вул. Плеханова), в районі буд. № 10 А
- ✓ 100. Вул. Князя Володимира Великого (вул. Плеханова), в районі буд. № № 7 – 9
- ✓ 101. Вул. Князя Володимира Великого (вул. Плеханова), в районі буд. № 3 Д
- ✓ 102. Вул. В'ячеслава Липинського (вул. Ширшова), в районі буд. № № 10 – 18
- ✓ 103. Вул. Шолом-Алейхема, в районі буд. № № 1 – 5
- ✓ 104. Вул. Барикадна, в районі буд. № № 13 – 15
- ✓ 105. Пл. Успенська (пл. Дем'яна Бідного), в районі буд. № № 5 – 7
- ✓ 106. Просп. Дмитра Яворницького (просп. Карла Маркса), в районі буд. № № 54 – 58
- ✓ 107. Просп. Дмитра Яворницького (просп. Карла Маркса), в районі буд. № № 64 – 68
- ✓ 108. Просп. Дмитра Яворницького (просп. Карла Маркса), 72 А

- ✓ 109. Просп. Дмитра Яворницького (просп. Карла Маркса), в районі буд. № № 99 – 111 (від Парку Лазаря Глоби до вул. Шмідта)
- ✓ 110. Просп. Дмитра Яворницького (просп. Карла Маркса), в районі буд. № № 85 – 93
- ✓ 111. Просп. Дмитра Яворницького (просп. Карла Маркса), в районі буд. № № 67 – 71
- ✓ 112. Просп. Дмитра Яворницького (просп. Карла Маркса), в районі буд. № 57
- ✓ 113. Вул. Михайла Грушевського (вул. Карла Лібкнехта), в районі буд. № 3
- ✓ 114. Вул. Володимира Мономаха (вул. Московська), в районі буд. № № 5-9
- ✓ 115. Вул. Магдебурзького права (вул. Гоннер), в районі буд. № № 1 - 3
- ✓ 116. Вул. Княгині Ольги (вул. Горького), 2
- ✓ 117. Вул. Княгині Ольги (вул. Горького), 3-1
- ✓ 118. Вул. Гоголя, в районі буд. № 20 Б
- ✓ 119. Вул. Боброва, в районі буд. № № 23 – 28
- ✓ 120. Вул. Курчатова, в районі буд. № 3
- ✓ 121. Просп. Пушкіна, в районі буд. № № 25/27 - 41
- ✓ 122. Просп. Пушкіна, в районі буд. № 15
- ✓ 123. Вул. Воскресенська (вул. Леніна), від вул. Князя Володимира Великого (вул. Плеханова) до вул. Січеславська Набережна (вул. Набережна В. І. Леніна)
- ✓ 124. Вул. Володимира Мономаха (вул. Московська), в районі буд. № № 23 – 29
- ✓ 125. Вул. Виконкомівська, в районі буд. № № 14 – 24 А
- ✓ 126. Вул. Чернишевського, в районі буд. № 24 А
- ✓ 127. Вул. Європейська (вул. Миронова), в районі буд. № 30
- ✓ 128. Вул. Вокзальна, районі буд. № № 6 – 8
- ✓ 129. Вул. Вокзальна, районі буд. № 5
- ✓ 130. Вул. Княгині Ольги (вул. Горького), в районі буд. № № 8 – 16
- ✓ 131. Вул. Святослава Хороброго (вул. Чкалова), в районі буд. № № 22 – 36
- ✓ 132. Вул. Святослава Хороброго (вул. Чкалова), в районі буд. № № 38 – 52
- ✓ 133. Від просп. Пушкіна, 5 до вул. Святослава Хороброго (вул. Чкалова), 33
- ✓ 134. Вул. Половицька, від вул. Князя Володимира Великого (вул. Плеханова) до вул. Січеславська Набережна (вул. Набережна В. І. Леніна)
- ✓ 135. Вул. Писаржевського (від вул. Чернишевського до вул. Паторжинського, ТРЦ "Нагорний")
- ✓ 136. Вул. Святослава Хороброго (вул. Чкалова), в районі буд. № № 25-31
- ✓ 137. Просп. Гагаріна, в районі буд. № 4А
- ✓ 138. Просп. Гагаріна, в районі буд. № № 3-7
- ✓ 139. Вул. Воскресенська (вул. Леніна), в районі буд. № № 28 – 38
- ✓ 140. Вул. Воскресенська (вул. Леніна), в районі буд. № № 23 – 33
- ✓ 141. Вул. Короленка, в районі буд. № № 23 – 33
- ✓ 142. Вул. Троїцька (вул. Червона), в районі буд. № № 5 – 19

- ✓ 143. Вул. Троїцька (вул. Червона), в районі буд. № № 10 – 20
 ✓ 144. Вул. Михайла Грушевського (вул. Карла Лібкнехта), в районі буд. № № 5/7 – 13
 ✓ 145. Вул. Михайла Грушевського (вул. Карла Лібкнехта), в районі буд. № № 6 – 12
 ✓ 146. Вул. Січових стрільців (вул. Артема), в районі буд. № № 13 – 19
 ✓ 147. Вул. Січових стрільців (вул. Артема), в районі буд. № № 12 – 16
 ✓ 148. Вул. Володимира Моссаковського (вул. Клари Цеткін), в районі буд. № 9 А
 ✓ 149. Вул. Василя Жуковського (вул. Жуковського), в районі буд. № 2 Б
 150. Вул. Василя Жуковського (вул. Жуковського), в районі буд. № № 1 – 9
 ✓ 151. Вул. Василя Жуковського (вул. Жуковського), в районі буд. № 4 А
 ✓ 152. Вул. Василя Жуковського (вул. Жуковського), в районі буд. № 21 А
 ✓ 153. Вул. Василя Жуковського (вул. Жуковського), в районі буд. № 6 А
 ✓ 154. Просп. Дмитра Яворницького (просп. Карла Маркса), 19 (корп. 1,2) по вул. Олесь Гончара, 5
 ✓ 155. Вул. Олесь Гончара, в районі буд. № № 2 – 6
 ✓ 156. Вул. Олесь Гончара, в районі буд. № № 8 – 14
 ✓ 157. Вул. Олесь Гончара, в районі буд. № № 7 – 9
 ✓ 158. Вул. Олесь Гончара, в районі буд. № № 28 А – 32
 ✓ 159. Вул. Святослава Хороброго (вул. Чкалова), в районі буд. № № 4 – 10
 ✓ 160. Вул. Святослава Хороброго (вул. Чкалова), в районі буд. № № 18 – 20
 ✓ 161. Вул. Святослава Хороброго (вул. Чкалова), в районі буд. № № 12 – 12А
 ✓ 162. Вул. Святослава Хороброго (вул. Чкалова), від вул. Михайла Грушевського (вул. Карла Лібкнехта) до вул. Троїцької (вул. Червоної)

Розрахунок зроблено відповідно до Податкового кодексу, Постанови Кабінету Міністрів України від 02.03.2010р. № 258 «Про затвердження тарифів на послуги з користування майданчиками для платного паркування транспортних засобів.

1. Тариф на послуги (Т) визначається за формулою:

$$T = \frac{B}{P} \times K, \\ P \quad 3$$

де В - річна вартість послуг;

р

О - річний обсяг надання послуг;

р

К - коефіцієнт завантаженості майданчика, $K \geq 0,5$.

з

$$T = 15,00 \text{ грн.} \frac{112\,898\,203,07}{15\,050\,556 * 0,5}$$

2. Річна вартість послуг визначається за формулою:

$$V = \text{ППС} + \text{ПП} + \text{ПЗ},$$

р

де ППС - повна планована собівартість послуг;

ПП - планований прибуток;

ПЗ - податки та збори, які не включаються до планованої виробничої собівартості.

$$V = 112\,898\,203,07 = 84\,001\,639,19 + 10\,080\,196,70 + 18\,816\,367,18$$

р

3. Рентабельність (Р) визначається за формулою:

$$P = \frac{\text{ПП}}{\text{ППС}}$$

$$P = 0,12 \frac{10\,080\,196,70}{84\,001\,639,19}$$

4. Повна планована собівартість послуг визначається за формулою:

$$\text{ППС} = \text{ВОД} + \text{ФВ},$$

де ВОД - плановані витрати з операційної діяльності;

ФВ - фінансові витрати.

$$\text{ППС} = 84\,001\,639,19 = 84\,001\,639,19 + 0$$

5. Плановані витрати з операційної діяльності визначаються за формулою

$$\text{ВОД} = \text{ПВС} + \text{АВ} + \text{ВЗ},$$

де ПВС - планована виробнича собівартість;

АВ - адміністративні витрати;

ВЗ - витрати на збут.

$$\text{ВОД} = 84\,001\,639,19 = 67\,480\,932,60 + 13\,019\,661,99 + 3\,501\,044,60,$$

6. Планована виробнича собівартість визначається за формулою:

$$\text{ПВС} = \text{ПМВ} + \text{ВОП} + \text{ІПВ} + \text{ЗВ},$$

де ПМВ - прямі матеріальні витрати;

ВОП - прямі витрати з оплати праці;

ІПВ - інші прямі витрати;

ЗВ - загальновиробничі витрати.

$$\text{ПВС} = 67\,480\,932,60 = 22\,564\,564,00 + 3\,107\,779,20 + 14\,679\,545,40 + 27\,129\,044,00,$$

7. Річний обсяг надання послуг визначається за формулою:

$$O = K \times 0,9 \times D \times Г,$$

р м

де К - загальна кількість місць для паркування;
м

0,9 - коефіцієнт, який враховує наявність місць для безоплатного паркування транспортних засобів, зазначених у частині шостій статті 30 Закону України "Про основи соціальної захищеності осіб з інвалідністю в Україні" (875-12), обсяг яких становить 10 відсотків загальної кількості; { Абзац пункту 32 із змінами, внесеними згідно з Постановами КМ N 559 (559-2013-п) від

24.07.2013, N 948 (948-2019-п) від 15.11.2019 }

Д - кількість днів функціонування майданчика протягом року;


Г - кількість годин функціонування майданчика протягом доби.

$$O = 15\ 050\ 556 = 3818 \times 0,9 \times 365 \times 12,$$

р

№ з/п	Найменування витрат	Планові витрати всього, грн.	Планові витрати, грн./місце парк.
4	Повна виробнича собівартість	84 001 639,19	11,16
5	Річний обсяг надання послуг	7 525 278	
6	Рентабельність (12%)	10 080 196,70	1,34
7	Вартість послуг без ПДВ	94 081 835,90	12,50
8	ПДВ 20%	18 816 367,18	2,50
	Вартість послуги с ПДВ за 1 годину	112 898 203,07	15,00

Директор ТОВ «Парк Сервіс Груп»



В.В.Старих



**Комунальне підприємство
“Міськавтопарк”
Дніпровської міської ради**

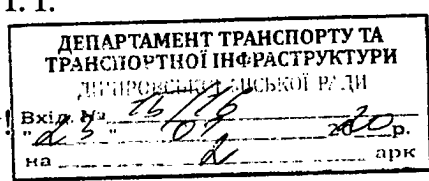
пл. Героїв Майдану, 1, оф. 324, м. Дніпро, 49000, тел. - факс 791 16 36, 791 16 46, E.mail: kraputopark@gmail.com

17.01.2020 р. № 5/5-5

На № _____ від _____
Директору департаменту транспорту
та транспортної інфраструктури
Дніпровської міської ради
Маковцеву І. І.

Про підготовку проекту рішення

Шановний Ігорю Ігоровичу!



КП «Міськавтопарк» листом від 23.12.2019 р. №4/4 – 412 зверталось до Вас з проханням підготувати проект рішення міської ради про внесення змін та доповнень до рішення міської ради від 11.04.2011 р. р. № 512 «Про затвердження тарифів вартості послуг з паркування на майданчиках для платного паркування транспортних засобів, у м. Дніпрі» (з урахуванням останніх змін, внесених рішенням виконкому міської ради від 23.07.19 №743).

Прошу врахувати цей лист як Додаток при розробці вищезазначеного проекту.

На балансі Комунального підприємства «Міськавтопарк» Дніпровської міської ради та у Переліку спеціальних земельних ділянок, відведених для організації та провадження діяльності із забезпечення паркування транспортних засобів, у м. Дніпрі (далі-Перелік) затвердженого рішенням виконавчого комітету Дніпропетровської міської ради від 30.11.2016 р. № 587 «Про затвердження Переліку спеціальних земельних ділянок, відведених для організації та провадження діяльності із забезпечення паркування транспортних засобів, у м. Дніпрі» зі змінами та доповненнями значиться спеціально обладнаний майданчик для паркування транспортних засобів за адресою вул. Павла Нірінберга (вул. Баумана),10.

Просимо Вас, також, внести майданчик за вищезазначеною адресою до проекту рішення міської ради про внесення змін та доповнень до рішення міської ради від 11.04.2011 р. р. № 512 «Про затвердження тарифів вартості послуг з паркування на майданчиках для платного паркування транспортних засобів, у м. Дніпрі», на затвердження тарифу надання послуги з паркування вартістю 15 грн.

Додаток: копія листа Оператора ТОВ «ПАРКТ СЕРВІС ГРУПШЕ» - 1 аркуш.

З повагою
Директор КП «Міськавтопарк»

Д.А. Омельченко

ТОВ "ПАРКТ СЕРВІС ГРУППЕ"
49000, м. Дніпро, площа Героїв Майдану, 1
код ЄДРПОУ 40884777
UA563054820000026002300445563 в АТ «Ощадбанк»

Вих. №038 від 17 січня 2020 року


на №9/9-2 від 15 січня 2020 року

Директору комунального підприємства «Міськавтопарк»
Дніпровської міської ради
Омельченко Д.А.
пл. Героїв Майдану, буд. 1, оф. 324,
м. Дніпро, 49000

Шановний Дмитро Анатолійович

Просимо Вас, додатково до листа вих. № 306 від 21 грудня 2019 року, про надання розрахунку тарифів вартості послуг паркування надання, додати до переліку майданчик для паркування за адресою: вул. Павла Нірінберга (вул. Баумана),10, з попередньо наданою калькуляцією тарифу на 15 грн..

З повагою
Директор
ТОВ«ПАРКТ СЕРВІС ГРУППЕ»



В.В. Старих

КП «МІСЬКАВТОПАРК»
Від 17 01 2020 № 9/3



ДНІПРОВСЬКА МІСЬКА РАДА
ВИКОНАВЧИЙ КОМІТЕТ
Р І Ш Е Н Н Я

25.05.2017

№ 383

Про внесення змін до рішення виконкому міської ради від 11.04.2011 № 512 «Про затвердження тарифів вартості послуг паркування на майданчиках для платного паркування транспортних засобів у м. Дніпропетровську»

Керуючись Законом України «Про місцеве самоврядування в Україні», Податковим кодексом України, Постановою Кабінету Міністрів України від 03.12.2009 № 1342 «Про затвердження Правил паркування транспортних засобів», рішеннями міської ради від 27.12.2010 № 5/6 «Про місцеві податки і збори на території міста», від 21.12.2016 № 38/17 «Про затвердження Правил паркування транспортних засобів на території міста Дніпра», від 07.09.2016 № 39/13 «Про внесення змін до деяких рішень міської ради у зв'язку зі зміною географічних назв», відповідно до листа департаменту транспорту та транспортної інфраструктури від 20.04.2017 вх. № 8/1883 виконком міської ради

В И Р І Ш И В:

1. Внести зміни до рішення виконкому міської ради від 11.04.2011 № 512 «Про затвердження тарифів вартості послуг паркування на майданчиках для платного паркування транспортних засобів у м. Дніпропетровську» (зі змінами):

1.1. У заголовку до тексту рішення, тексті рішення та додатків до нього слово «Дніпропетровськ» замінити словом «Дніпро» у відповідних відмінках.

1.2. Виключити пункти 1.2, 2.

1.3. Внести зміни до Тарифів вартості послуг паркування на майданчиках для платного паркування транспортних засобів у м. Дніпрі (додаються).

2. Контроль за виконанням цього рішення покласти на заступника міського голови з питань діяльності виконавчих органів, керуючого справами виконавчого комітету міської ради Санжару О. О.

Міський голова
В.О. міського голови



Б. А. Філатов
С. В. Єпіфанцева

Додаток

до рішення виконкому міської ради


з 5.05.2014 № 383

ЗМІНИ

до Тарифів вартості послуг паркування на майданчиках
для платного паркування транспортних засобів у м. Дніпрі

№ п/п	Місцезнаходження	Агент	Вартість 1 години паркування
1	Вул. Глинка – вул. Харківська (район ТРК «Мост-Сіті-Центр»)	ТОВ «ПАРКТ СЕРВІС ГРУПІЕ»	7 грн.
2	Вул. Князя Володимира Великого (вул. Плеханова) (ТРК «Мост-Сіті-Центр», передмостова площа)	ТОВ «ПАРКТ СЕРВІС ГРУПІЕ»	7 грн.
7	Вул. Харківська від вул. Магдабурзького права (вул. Гопнера) до вул. Глинка	ТОВ «ПАРКТ СЕРВІС ГРУПІЕ»	7 грн.
8	Вул. Шмідта, в районі буд. № 2	ТОВ «ПАРКТ СЕРВІС ГРУПІЕ»	7 грн.
35	Пл. Героїв Майдану	ТОВ «ПАРКТ СЕРВІС ГРУПІЕ»	7 грн.
42	Вул. Шмідта, 9 – 3	ТОВ «ПАРКТ СЕРВІС ГРУПІЕ»	7 грн.
105	Пл. Вокзальна (пл. Петровського) між буд. № № 5 та 13	ТОВ «ПАРКТ СЕРВІС ГРУПІЕ»	7 грн.

Директор департаменту транспорту та
транспортної інфраструктури Дніпровської
міської ради



I. I. Маковцев



ДНІПРОПЕТРОВСЬКА МІСЬКА РАДА
ВИКОНАВЧИЙ КОМІТЕТ

Р І Ш Е Н Н Я

14.04.11

№ 512

Про затвердження тарифів вартості послуг паркування на майданчиках для платного паркування транспортних засобів у м. Дніпропетровську

З метою забезпечення ефективного функціонування майданчиків для паркування транспортних засобів у місті, керуючись Податковим кодексом України, Законом України «Про місцеве самоврядування в Україні», Постановою Кабінету Міністрів України від 03.12.09 № 1342 «Про затвердження Правил паркування транспортних засобів», рішеннями міської ради від 27.12.10 № 5/6 «Про місцеві податки і збори на території міста», від 02.02.11 № 39/8 «Про затвердження Правил паркування транспортних засобів у м. Дніпропетровську» і на підставі листа департаменту транспорту та зв'язку Дніпропетровської міської ради від 07.04.11 вх. № 8/1738 виконавчий комітет міської ради

В И Р І Ш И В :

1. Затвердити:

1.1. Тарифи вартості послуг паркування на майданчиках для платного паркування транспортних засобів у м. Дніпропетровську (додаток).

1.2. Зразок паркувального талона (додається).

2. Комунальному підприємству "Міськавтопарк" Дніпропетровської міської ради (Крижановський Д.М.) забезпечити виготовлення та облік паркувальних талонів (п.1.2 цього рішення).

3. Прес-службі Дніпропетровської міської ради (Бабаченко Н.В.) оприлюднити це рішення в установленому порядку.

ВНЕСЕНІ ЗМІНИ (ДОПОВНЕННЯ)
за рішенням
виконкому міської ради
від 28.04.11 № 1339

4. Контроль за виконанням цього рішення покласти на заступника міського голови Медведчука В.М.

Міський голова

A handwritten signature in black ink, appearing to read 'І.І. Куліченко', written over a horizontal line.

І.І. Куліченко



**ДНІПРОВСЬКА МІСЬКА РАДА
ДЕПАРТАМЕНТ ТРАНСПОРТУ
ТА ТРАНСПОРТНОЇ ІНФРАСТРУКТУРИ**

просп. Дмитра Яворницького, 75, м. Дніпро, 49000,
тел. 745 75 50, факс 744 21 92, e-mail: admintrans@dnr.dp.ua, admintrans@dniprorada.gov.ua

10.01.2020 № 3/15-12

На № _____ від _____

Міському голові
Філатову Б. А.

Про підготовку проекту
рішення

Шановний Борисе Альбертовичу!

З метою впорядкування вартості послуг із паркування транспортних засобів у місті Дніпрі, керуючись Податковим Кодексом України, Законами України «Про місцеве самоврядування в Україні», «Про благоустрій населених пунктів», «Про дорожній рух», Порядком формування тарифів на послуги з користування майданчиками для платного паркування транспортних засобів, затвердженого постановою Кабінету Міністрів України від 02.03.2010 № 258, із змінами, Правилами паркування транспортних засобів на території міста Дніпра, затверджених рішенням Дніпровської міської ради від 21.12.2016 № 38/17, із змінами, та на підставі листа Комунального підприємства «Міськавтопарк» Дніпровської міської ради від 23.12.2019 вх. № 15/181, прошу надати доручення департаменту транспорту та транспортної інфраструктури Дніпровської міської ради на розробку проекту рішення виконавчого комітету Дніпровської міської ради про внесення змін до рішення виконавчого комітету Дніпровської міської ради від 11.04.2011 № 512 «Про затвердження тарифів вартості послуг паркування на майданчиках для платного паркування транспортних засобів у м. Дніпрі».

Додаток: на 25 арк. в 1 прим.

З повагою

Директор департаменту

І. І. Маковцев

Власенко Олександр Вікторович 745 75 50
Бойко Василь Васильович 745 75 50

Дніпровська міська рада	
вх. № <u>8/141</u>	
<u>10</u> / <u>07</u> 20 <u>20</u> р.	
на <u>26</u> арк.	



МІСЬКИЙ ГОЛОВА (В.О.)

До вх. 8/141 від 10.01.2020

Маковцев І. І. 11 СІЧ 2020

Для підготовки проекту рішення

Б. А. Філатов
(М. О. Лисенко)

ВИКОНАВЧИЙ ОРГАН КИЇВСЬКОЇ МІСЬКОЇ РАДИ
(КИЇВСЬКА МІСЬКА ДЕРЖАВНА АДМІНІСТРАЦІЯ)

РОЗПОРЯДЖЕННЯ
02.10.2012 N 1719

**Про затвердження коефіцієнтів завантаженості
майданчиків для платного паркування транспортних
засобів**

Відповідно до статті 28 Закону України "Про місцеве самоврядування в Україні", Порядку формування тарифів на послуги з утримання майданчиків для платного паркування транспортних засобів, затвердженого постановою Кабінету Міністрів України від 02.03.2010 N 258, з метою формування тарифів на послуги з утримання майданчиків для платного паркування транспортних засобів, в межах функцій органу місцевого самоврядування:

1. Затвердити коефіцієнти завантаженості майданчиків для платного паркування транспортних засобів залежно від місця їх розташування, що додаються.
2. Управлінню цінової політики виконавчого органу Київської міської ради (Київської міської державної адміністрації) підготувати та подати на затвердження проект розпорядження виконавчого органу Київської міської ради (Київської міської державної адміністрації) про встановлення тарифів на послуги з утримання майданчиків для платного паркування транспортних засобів, які закріплені за комунальним підприємством "Київтранспарксервіс".
3. Заступникові голови Київської міської державної адміністрації згідно з розподілом обов'язків прийняти рішення щодо висвітлення в засобах масової інформації змісту цього розпорядження.
4. Контроль за виконанням цього розпорядження покласти на заступників голови Київської міської державної адміністрації згідно з розподілом обов'язків.

Голова О.Попов

Затверджено
Розпорядження
виконавчого органу
Київської міської ради
(Київської міської
державної адміністрації)
02.10.2012 N 1719

**Коефіцієнти завантаженості
майданчиків для платного паркування транспортних
засобів, які закріплені за КП "Київтранспарксервіс"**

Територіальна зона, в межах якої розташовані майданчики для платного паркування транспортних засобів	Коефіцієнт завантаженості майданчиків для платного паркування транспортних засобів
I	0,523
II	0,518
III	0,514

Заступник голови - керівник апарату О.Пузанов



УКРАЇНА
ЧЕРНІГІВСЬКА МІСЬКА РАДА
ВИКОНАВЧИЙ КОМІТЕТ

Р І Ш Е Н Н Я

20 грудня 2013 року

№ 392

Про затвердження коефіцієнту
завантаженості паркувальних
майданчиків м. Чернігова

Керуючись підпунктом 2 пункту “а” статті 28 Закону України “Про місцеве самоврядування в Україні”, пунктом 5 Порядку формування тарифів на послуги з утримання майданчиків для платного паркування транспортних засобів, затвердженого постановою Кабінету Міністрів України від 2 березня 2010 року № 258, відповідно до розпорядження міського голови від 29 серпня 2013 року № 142-р “Про створення робочої групи для моніторингу завантаженості паркувальних майданчиків” виконавчий комітет міської ради вирішив:

1. Затвердити Звіт робочої групи з моніторингу завантаженості паркувальних майданчиків м. Чернігова, що додається.
2. Затвердити середній коефіцієнт завантаженості паркувальних майданчиків у м. Чернігові на рівні 0,42.
3. Комунальному підприємству “Паркування та ринок” Чернігівської міської ради (Синенко Д. Г.) використовувати затверджений коефіцієнт при формуванні тарифу на послуги з утримання паркувальних майданчиків.
4. Контроль за виконанням цього рішення покласти на першого заступника міського голови Андроса С. О.

Міський голова

О. В. Соколов

Заступник міського голови –
керуючий справами виконкому

С. Г. Віхров

ЗАТВЕРДЖЕНО
Рішення виконавчого комітету
міської ради
20 грудня 2013 року № 392

Звіт
робочої групи з моніторингу завантаженості
паркувальних майданчиків м. Чернігова

Робоча група з моніторингу завантаженості паркувальних майданчиків у м. Чернігові провела моніторинг наступних паркувальних майданчиків:

- вул. Примакова;
- вул. Комсомольська;
- проспект Перемоги (“Головпоштамт”);
- проспект Миру (“Дитячий світ”);
- проспект Миру (“Будинок побуту”);
- вул. Київська, біля ТЦ “Мегацентр”;
- вул. 50 років СРСР, біля ринку “Нива” (позиція 1, позиція 2, позиція 3);
- вул. Щорса, біля гуртово-роздрібних баз.

Зазначені паркувальні майданчики обладнані відповідними дорожніми знаками, паркувальними автоматами, нанесена дорожня розмітка. Розташовані паркувальні майданчики переважно в центральній частині міста. Місця для паркування обладнано як за рахунок тротуарів, так і за рахунок проїзної частини автомобільних доріг. Пристрої, що можуть обмежувати час користування паркувальним майданчиком відсутні.

Моніторинг проводився протягом одного тижня, кожного дня цього тижня. Кількість транспортних засобів фіксувалася у відповідних актах моніторингу кожні дві години протягом доби, крім нічного часу. Кількість транспортних засобів у нічний час дорівнює кількості, що зафіксована о 22 годині.

Завантаженість майданчиків транспортними засобами залежить від розташування паркувального майданчику, часу доби та режиму роботи об'єктів, біля яких він розташований (ринок, торговельний центр, тощо).

На підставі актів моніторингу робоча група провела розрахунок коефіцієнтів завантаженості паркувальних майданчиків м. Чернігова:

Адреса паркувального майданчику:	Коефіцієнт завантаженості:
вул. Примакова	0,41
вул. Комсомольська	0,37
проспект Перемоги (“Головпоштамт”)	0,45
проспект Миру (“Дитячий світ”)	0,41
проспект Миру (“Будинок побуту”)	0,42
вул. Київська, біля ТЦ “Мегацентр”	0,52
вул. 50 років СРСР, біля ринку “Нива” (вцілому)	0,37
вул. Щорса, біля гуртово-роздрібних баз	0,44

Середній коефіцієнт завантаженості складає 0,42.