

УКРАЇНА
ДНІПРОПЕТРОВСЬКА ОБЛАСТЬ
КАМ'ЯНСЬКА МІСЬКА РАДА
ВИКОНАВЧИЙ КОМІТЕТ
майдан Петра Калнишевського, 2
місто Кам'янське, 51931
тел.: 55-40-15

03.03.2020 № 02-064п/31-1
На № _____ від _____

Ковалевич Олені Олегівні
електронна пошта:
foi+request-63845-
b947f520@dostup.pravda.com.ua

Про розгляд запиту
на інформації

У відповідь на Ваш запит на інформацію від 25.02.2020, зареєстрований виконавчим комітетом Кам'янської міської ради від 25.02.2020 №02-064п/35, повідомляємо.

Відповідно до статті 1 Закону України «Про доступ до публічної інформації (далі - Закон) публічна інформація – це відображена та задокументована будь-якими засобами та на будь-яких носіях інформація, що була отримана та створена в процесі виконання суб'єктами владних повноважень своїх обов'язків, передбачених чинним законодавством, або яка знаходиться у володінні суб'єктів владних повноважень, інших розпорядників публічної інформації, визначених Законом.

Запит на інформацію – це прохання особи до розпорядника інформації надати публічну інформацію, що знаходиться у його володінні (частина 1 статті 19 Закону).

Враховуючи вище визначене, Ваш запит підлягає задоволенню шляхом надання копії документів, що містять запитувану Вами інформацію, а саме:

3) копію документів (містобудівної інформації), якими передбачено будівництво малих групових будинків на земельних ділянках з кадастровими номерами: 12110400000:01:008:0298 площа: 01474 га та 12110400000:01:008:0297 площа: 0,1474 га.

Містобудівний розрахунок «Будівництво малого групового будинку №1 за адресою: Дніпропетровська область, м.Кам'янське, бульвар Незалежності, в районі будинку 29» направлено на Вашу електронну пошту.

**Заступник міського голови
з питань діяльності виконавчих
органів міської ради**

 **Д.О.ЩЕРБАТОВ**

Саєнко Юлія Вячеславівна, 56 03 02

Про надання інформації щодо будівництва малих групових будинків на 5 мкрн від УМА

Від :Управління містобудування та архітектури Кам`янської міської ради
ср, 26 лют., 2020 10:37
1 вкладення
<uma@dndz.gov.ua>

Тема :Про надання інформації щодо будівництва малих групових будинків на 5 мкрн від УМА

Кому :archdizinger@i.ua *Ковалев*

MP МГБ№1 бул. Независимости.zip
10 Мбайт

УКРАЇНА
ДНІПРОПЕТРОВСЬКА ОБЛАСТЬ
КАМ'ЯНСЬКА МІСЬКА РАДА
ВИКОНАВЧИЙ КОМІТЕТ
майдан Петра Калнишевського, 2
місто Кам'янське, 51931
тел.: 55-40-15

08.03.2020 № 02-064/п/31-2
На № _____ від _____

Ковалевич Олена Олегівна

Email: Foi+request-63845-b947f520@dostup.pravda.com.ua

Про розгляд запиту
на інформацію

Шановна Олено Олегівна!

Ваш запит на отримання публічної інформації від 25.02.2020, який надійшов до Кам'янської міської ради 25.02.2020 за № 02-06зап/35, про надання інформації щодо будівництва малих групових будинків на 5 мкрн. в м. Кам'янське Дніпропетровської обл., в частині надання копій дозвільних документів щодо ведення підготовчих та будівельних робіт по будівництву малого групового будинку, кадастровий номер земельної ділянки: 1210400000:01:008:0298, площа: 0,1471 га та документів щодо ведення підготовчих та будівельних робіт по будівництву малого групового будинку, кадастровий номер земельної ділянки: 1210400000:01:008:0297, площа: 0,1474 га, розглянуто та опрацьовано управлінням державного архітектурно-будівельного контролю Кам'янської міської ради (далі – Управління) в межах наданих повноважень.

За результатами розгляду повідомляємо наступне.

Законом України «Про регулювання містобудівної діяльності», Порядком виконання підготовчих та будівельних робіт, затвердженим постановою Кабінету Міністрів України від 13.04.2011 № 466, та Порядком прийняття в експлуатацію закінчених будівництвом об'єктів, затвердженим постановою Кабінету Міністрів України від 13.04.2011 № 461, визначено механізм набуття права на виконання підготовчих та будівельних робіт та прийняття в експлуатацію закінчених будівництвом об'єктів (відповідно).

Відповідно до п. 13 Порядку № 466, замовником будівництва Департаментом капітального будівництва Дніпропетровської обласної державної адміністрації (код ЄДРПОУ 04011650) 24.01.2020 було подано до ЦНАПу м. Кам'янське Повідомлення про початок виконання підготовчих робіт/про зміну даних у повідомленні про початок виконання будівельних робіт: «Будівництво малого групового будинку № 1 за адресою: Дніпропетровська область, м. Кам'янське, бульвар Незалежності, в районі будинку № 29» (кадастровий номер земельної ділянки: 1210400000:01:008:0297), яке зареєстроване в єдиному реєстрі документів, що дають право на виконання підготовчих та будівельних робіт і засвідчують прийняття в експлуатацію закінчених будівництвом об'єктів, відомостей про повернення на доопрацювання, відмов у видачі, скасування

та анулювання зазначених документів (далі – Єдиний реєстр) за № ДП 010200300949 від 30.01.2020 (копія додається).

Також, відповідно до п. 13 Порядку № 466, замовником будівництва Департаментом капітального будівництва Дніпропетровської обласної державної адміністрації (код ЄДРПОУ 04011650) 03.02.2020 було подано до ЦНАПу м. Кам'янське Повідомлення про початок виконання будівельних робіт щодо об'єктів, що за класом наслідків (відповідальності) належать до об'єктів з незначними наслідками (СС1)/ про зміну даних у повідомленні про початок виконання будівельних робіт щодо об'єктів, що за класом наслідків (відповідальності) належать до об'єктів з незначними наслідками (СС1): «Будівництво малого групового будинку № 1 за адресою: Дніпропетровська область, м. Кам'янське, бульвар Незалежності, в районі будинку № 29» (кадастровий номер земельної ділянки: 1210400000:01:008:0297), яке зареєстроване в Єдиному реєстрі за № ДП 061200411001 від 10.02.2020 (копія додається).

Також повідомляємо, що в Управлінні відсутня інформація стосовно дозвільних документів на ведення підготовчих та будівельних робіт по будівництву малого групового будинку на земельній ділянці площею 0,1471 га, кадастровий номер: 1210400000:01:008:0298.

Додатки (тільки адресатові) :

- копія Повідомлення № ДП 010200300949 від 30.01.2020 – на 2 арк. в 1 прим.;
- копія Повідомлення № ДП 061200411001 від 10.02.2020 – на 3 арк. в 1 прим.

**Заступник міського голови
з питань діяльності
виконавчих органів міської ради**

Д.О.ЩЕРБАТОВ

Додаток 1
до Порядку

Управління державного архітектурно-будівельного
(найменування органу державного архітектурно-будівельного
контролю Кам'янської міської ради
контролю, якому надсилається повідомлення)

Замовник

Департамент капітального будівництва
(прізвище, ім'я та по батькові фізичної особи, місце
Дніпропетровської обласної державної адміністрації
проживання, серія і номер паспорта, ким і коли виданий,
номер облікової картки платника податків (не зазначається
49000, Дніпропетровська область, м. Дніпро
фізичними особами, які через свої релігійні переконання
вул. Старокозацька, 34
відмовляються від прийняття реєстраційного номера
облікової картки платника податків та повідомили про це
відповідному контролюючому органу і мають
відмітку у паспорті), номер телефону;
найменування юридичної особи, її місцезнаходження,
код ЄДРПОУ 04011650,
код платника податків згідно з ЄДРПОУ або податковий
тел. (056) 373-01-01
номер, номер телефону)

ЗАВІСТОВАННЯ
№ 004339 21.01.2020
Григорук 18.01.2020
Контроль 24.02.2020

УПРАВЛІННЯ ДЕРЖАВНОГО
АРХІТЕКТУРНО-БУДІВЕЛЬНОГО
КОНТРОЛЮ
КАМ'ЯНСЬКОЇ МІСЬКОЇ РАДИ

ДП 010200300949
30.01.2020

ПОВІДОМЛЕННЯ

про початок виконання підготовчих робіт/про зміну даних
у повідомленні про початок виконання підготовчих робіт

Відповідно до статті 35 Закону України "Про регулювання містобудівної діяльності" повідомляю про початок виконання підготовчих робіт, визначених державними будівельними нормами, стандартами і правилами/про зміну даних у повідомленні про початок виконання підготовчих робіт від _____ 20____ (необхідне підкреслити).

«Будівництво малого групового будинку № 1 за адресою: Дніпропетровська область, м. Кам'янське, бульвар Незалежності, в районі будинку 29»

(найменування об'єкта будівництва)

місце розташування об'єкта будівництва кадастровий номер земельної ділянки 1210400000:01:008:0297

51900, Дніпропетровська обл., м. Кам'янське, бульвар Незалежності в районі будинку 29


дата і номер наказу про присвоєння адреси об'єкту будівництва, найменування органу, який його прийняв, _____

ЗГІДНО З
ОРИГІНАЛОМ

(зазначається згідно з містобудівними умовами та обмеженнями або будівельним

паспортом у разі, коли замовник отримав містобудівні умови та обмеження

Головний спеціаліст
Савицька І.С. 02.03.20



або будівельний паспорт під час реалізації експериментального проекту з присвоєння адрес об'єктам будівництва та об'єктам нерухомого майна)
вид будівництва нове будівництво
(нове будівництво, реконструкція,

реставрація, капітальний ремонт)
Відповідальною особою проектувальника, що здійснює авторський нагляд, визначено Мілько Катерина Олегівна, тел. (066)745-58-96
(прізвище, ім'я та по батькові, номер телефону, серія і номер
серія сертифікату АР № 012331
кваліфікаційного сертифіката)

Відповідальною особою, що здійснює технічний нагляд, визначено Яковлев Олексій Анатолійович, тел. (056) 373-01-16
(прізвище, ім'я та по батькові, номер телефону, серія і номер
сертифікат серія АТ № 006862
кваліфікаційного сертифіката)

Земельна ділянка використовується для будівництва на підставі договору суперфіцію № 14951 від 28.11.2019 року де суперфіціари: Кам'янська міська рада, Департамент житлово – комунального господарства та будівництва Кам'янської міської ради; суперфіціарій: департамент капітального будівництва Дніпропетровської облдержадміністрації; площа наданої в користування земельної ділянки складає 0,1474 га, кадастровий номер: 1210400000:01:008:0297; Витяг з Державного реєстру речових прав на нерухоме майно про реєстрацію іншого речового
(дата, серія, номер документа, що посвідчує право власності чи користування земельною ділянкою, права індексний номер витягу: 194458452 від 23.12.2019; номер запису про інше
дата, номер договору суперфіцію (необхідне зазначити)
речове право: 34816301 від 20.12.2019
та кадастровий номер земельної ділянки

Інформація про генерального підрядника (підрядника - у разі, коли будівельні роботи виконуються без залучення субпідрядників)
Товариство з обмеженою відповідальністю «КРЕДО»
(прізвище, ім'я та по батькові фізичної особи,

серія і номер паспорта, ким і коли виданий, місце проживання, номер облікової картки платника податків (не зазначається фізичними особами, які через свої релігійні переконання відмовляються від прийняття реєстраційного номера облікової картки платника податків та повідомили про це відповідному контролюючому органу і мають відмітку у паспорті);
49000, м. Дніпро, вул. Святослава Хороброго, буд. 44, кімн. 706
найменування юридичної особи, місцезнаходження, код платника податків
код згідно з ЄДРПОУ 40757521, тел. (056) 736-27-28
згідно з ЄДРПОУ або податковий номер; номер телефону)

З метою забезпечення ведення єдиного реєстру документів, що дають право на виконання підготовчих та будівельних робіт і засвідчують прийняття в експлуатацію закінчених будівництвом об'єктів, відомостей про повернення на доопрацювання, відмову у видачі, скасування та анулювання зазначених документів відповідно до Закону України "Про захист персональних даних" я,

(прізвище, ім'я та по батькові фізичної особи)
даю згоду на оброблення моїх персональних даних.

що за подання не в повному обсязі та недостовірних даних, повідомленні, та виконання підготовчих робіт з порушенням вимог,

ЗГІДНО З
ОРИГІНАЛОМ

Головний спеціаліст
Сторожук М.С.
02.08.20



визначених проектом виконання робіт, державними будівельними нормами, стандартами і правилами, встановлена відповідальність відповідно до закону.

Замовник

Заступник директора
департаменту – начальник
управління проектування та
технічної підготовки
будівництва
МП



С.М.ГОРОВЕЦЬ

(ініціали та прізвище)

Примітки.

1. Кожна сторінка цього повідомлення підписується замовником та засвідчується його печаткою (за наявності).

2. В інформації про місце розташування об'єкта будівництва зазначається:

1) у разі виконання підготовчих робіт щодо об'єкта будівництва, прийнятого в експлуатацію в установленому порядку, - раніше присвоєна адреса об'єкта нерухомого майна;

2) у разі нового будівництва - кадастровий номер земельної ділянки та місцезнаходження земельної ділянки, на якій розташовуватиметься об'єкт будівництва, згідно з документом, що посвідчує право власності (користування) такою ділянкою.

В інформації про місце розташування закінченого будівництвом об'єкта, будівництво якого здійснюється на замовлення органів державної влади чи органів місцевого самоврядування відповідно до частини четвертої статті 34 Закону України "Про регулювання містобудівної діяльності" та частини першої статті 12¹ Закону України "Про правовий режим території, що зазнала радіоактивного забруднення внаслідок Чорнобильської катастрофи", у разі відсутності відомостей, визначених підпунктами 1 і 2 цього пункту, зазначається визначений замовником опис місця розташування об'єкта.

У разі коли інформація про місце розташування об'єкта будівництва, яка зазначена в будівельному паспорті або містобудівних умовах та обмеженнях для проектування об'єкта будівництва, відрізняється від інформації про місце розташування об'єкта будівництва, визначеної підпунктами 1 і 2 цього пункту, додатково зазначається інформація про місце розташування об'єкта будівництва, яка зазначена в такому будівельному паспорті або містобудівних умовах та обмеженнях.

У разі коли об'єкту будівництва присвоєно адресу під час реалізації експериментального проекту з присвоєння адрес об'єктам будівництва та об'єктам нерухомого майна, в інформації про місце розташування об'єкта будівництва замість відомостей, визначених абзацами третім - п'ятим цього пункту, зазначаються відомості про таку адресу.

У разі зміни даних у повідомленні про початок виконання підготовчих робіт інформація про місце розташування об'єкта будівництва зазначається згідно з повідомленням про початок виконання підготовчих робіт.

{Додаток 1 із змінами, внесеними згідно з Постановами КМ № 43 від 18.01.2012, № 148 від 27.02.2012; в редакції Постанов КМ № 653 від 11.07.2012, № 747 від 26.08.2015; із змінами, внесеними згідно з Постановами КМ № 879 від 21.10.2015, № 404 від 07.06.2017, № 327 від 25.04.2018, № 367 від 27.03.2019}

**ЗГІДНО З
ОРИГІНАЛОМ**

*Головний спеціаліст
Спеціаліст НС
02.03.20*



Управління державного архітектурно-будівельного
(найменування органу державного архітектурно-будівельного
контролю Кам'янської міської ради
контролю, якому надсилається повідомлення)

Замовник

Департамент капітального будівництва
(прізвище, ім'я та по батькові фізичної особи, місце
Дніпропетровської обласної державної адміністрації
проживання, серія і номер паспорта, ким і коли виданий,

номер облікової картки платника податків (не зазначається
49000, Дніпропетровська область, м. Дніпро
фізичними особами, які через свої релігійні переконання
вул. Старокозацька, 34
відмовляються від прийняття реєстраційного номера

облікової картки платника податків та повідомили про це

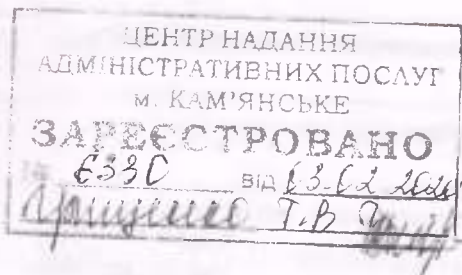
відповідному контролюючому органу і мають

відмітку у паспорті), номер телефону;

найменування юридичної особи, її місцезнаходження,
код ЄДРПОУ 04011650,
код платника податків згідно з ЄДРПОУ або податковий номер,
тел. (056) 373-01-01
номер телефону)

УПРАВЛІННЯ ДЕРЖАВНОГО
АРХІТЕКТУРНО-БУДІВЕЛЬНОГО
КОНТРОЛЮ
КАМ'ЯНСЬКОЇ МІСЬКОЇ РАДИ

97 0612 00411001
10.02.2020



ПОВІДОМЛЕННЯ

про початок виконання будівельних робіт щодо об'єктів, що за класом наслідків (відповідальності) належать до об'єктів з незначними наслідками (СС1)/про зміну даних у повідомленні про початок виконання будівельних робіт щодо об'єктів, що за класом наслідків (відповідальності) належать до об'єктів з незначними наслідками (СС1)

Відповідно до статті 36 Закону України "Про регулювання містобудівної діяльності" повідомляю про початок виконання будівельних робіт, визначених державними будівельними нормами, стандартами і правилами/про зміну даних у повідомленні про початок виконання будівельних робіт від _____ 20 ____ (необхідне підкреслити).

«Будівництво малого групового будинку № 1 за адресою: Дніпропетровська область,
м. Кам'янське, бульвар Незалежності, в районі будинку 29»

(найменування об'єкта будівництва)

місце розташування об'єкта будівництва кадастровий номер земельної ділянки
1210400000:01:008:0297

51900, Дніпропетровська обл. м. Кам'янське, бульвар Незалежності в районі будинку 29

дата і номер наказу про присвоєння адреси об'єкту будівництва, найменування органу, який його прийняв, _____

(зазначається згідно з містобудівними умовами та обмеженнями у разі, коли

**ЗГІДНО З
ОРИГІНАЛОМ**

Григоренко Т.В.
Степаненко І.С.
02.03.2020

замовник отримав містобудівні умови та обмеження під час реалізації експериментального

проекту з присвоєння адрес об'єктам будівництва та об'єктам нерухомого майна)

вид будівництва нове будівництво

(нове будівництво, реконструкція,

капітальний ремонт)

код об'єкта 1130.9

(згідно з Державним класифікатором будівель та споруд ДК 018-2000)

Технічний нагляд здійснює Яковлев Олексій Анатолійович

(прізвище, ім'я та по батькові особи,

сертифікат серія АТ № 006862, тел. (056) 373-01-16

серія і номер кваліфікаційного сертифіката, номер телефону)

Проектна документація розроблена Фізична особа-підприємець Гусар Роман Павлович

(найменування проєктувальника,

номер облікової картки платника податків 3070903113

код згідно з ЄДРПОУ, прізвище, ім'я та по батькові особи/фізичної особи - підприємця

паспорт АК 899954 Петриківським РВ ГУМВС України в Дніпропетровській області
від 05.03.2009 року.

серія і номер паспорта, ким і коли виданий, номер облікової картки платника податків (не зазначається

фізичними особами, які через свої релігійні переконання відмовляються від прийняття реєстраційного

номера облікової картки платника податків та повідомили про це відповідному контролюючому органу
тел. (097) 727-45-48

і мають відмітку у паспорті), номер телефону

під керівництвом (необхідне зазначити)

Найменування посади відповідальної особи	Прізвище, ім'я та по батькові, номер телефону	Найменування, дата видачі та номер документа про призначення	Серія та номер кваліфікаційного сертифіката
Головний архітектор проекту ФОП Гусар Романа Павловича	Дроздова Марина Михайлівна (056)785-93-50	Наказ директора ФОП Гусар Романа Павловича про призначення головного архітектора проекту № 02/19-1 від 18.03.2019 р.	АА № 002418
Головний інженер проекту ФОП Гусар Романа Павловича	Мілько Катерина Олегівна тел.(066)745-58-96	Наказ директора ФОП Гусар Романа Павловича про призначення головного інженера проекту № 02/19 від 18.03.2019 р.	АР № 012331

та затверджена замовником Наказ виконуючого обов'язки директора департаменту капітального будівництва

(дата затвердження (для фізичних осіб) чи

Дніпропетровської обласної державної адміністрації Макарова Дмитра Анатолійовича

прізвище, ім'я, по батькові та посада особи, яка затвердила проєкт

«Про затвердження робочого проєкту» від 19.11.2019 № 257-ОД

назва, номер і дата затвердження

**ЗГІДНО З
ОРИГІНАЛОМ**

Головний інженер
Д.С. [підпис]
04.03.20

5

або назва, номер і дата видачі розпорядчого документа (для юридичних осіб)

Експертиза проекту будівництва проведена Позитивний експертний звіт №05-224-19

(найменування експертної

від 08 листопада 2019 року (ТОВ «ДН - Консалтинг»), код ЄДРПОУ 35114747

організації, код згідно з ЄДРПОУ, прізвище, ім'я та по батькові головного експерта,

серія і номер кваліфікаційного сертифіката; результати проведеної експертизи

Фоменко Людмила Володимирівна (сертифікат АЕ № 000248)

(номер, дата звіту); якщо експертиза не проводилася,

зазначається нормативно-правовий акт, відповідно до якого експертиза не проводилася)

Відповідальною особою проектувальника, що здійснює авторський нагляд, визначено
Мілько Катерину Олегівну

(прізвище, ім'я та по батькові)

Інформація про генерального підрядника (підрядника - у разі, коли будівельні роботи виконуються без залучення субпідрядників) Товариство з обмеженою відповідальністю «КРЕДО»

(прізвище, ім'я та по батькові фізичної особи,

49000, м. Дніпро, вул. Святослава Хороброго, буд. 44, кімн. 706

серія і номер паспорта, ким і коли виданий, місце проживання, номер облікової картки платника

податків (не зазначається фізичними особами, які через свої релігійні переконання відмовляються

від прийняття реєстраційного номера облікової картки платника податків та

повідомили про це відповідному контролюючому органу і мають відмітку у паспорті);

код згідно з ЄДРПОУ 40757521

найменування юридичної особи, місцезнаходження, код платника податків

тел. (056) 736-27-28

згідно з ЄДРПОУ або податковий номер; номер телефону)

Містобудівні умови та обмеження забудови земельної ділянки видані

Управлінням містобудування та архітектури Кам'янської міської ради

(найменування органу, який видав містобудівні умови

№ 1 «МД» від 09.01.2019 р. , зміни до містобудівних умов та обмежень видані управлінням

та обмеження, їх реєстраційний номер і дата видачі або посилання на нормативно-правовий

містобудування та архітектури Кам'янської міської ради № 4 «МД» від 28.01.2020 р.

акт, згідно з яким містобудівні умови та обмеження не видаються)

Земельна ділянка використовується для будівництва на підставі договору суперфіцію

№ 14951 від 28.11.2019 року де суперфіціари: Кам'янська міська рада, Департамент житлово – комунального господарства та будівництва Кам'янської міської ради; суперфіціарій: департамент капітального будівництва Дніпропетровської облдержадміністрації; площа наданої в користування земельної ділянки складає 0,1474 га, кадастровий номер: 1210400000:01:008:0297; Витяг з Державного реєстру речових прав на

(дата, серія, номер документа, що посвідчує право власності чи користування земельною ділянкою,

нерухоме майно про реєстрацію іншого речового права індексний номер витягу: 194458452

дата, номер договору суперфіцію (необхідне зазначити)

від 23.12.2019; номер запису про інше речове право: 34816301 від 20.12.2019

та кадастровий номер земельної ділянки)

**ЗГІДНО З
ОРИГІНАЛОМ**

Позитивний експертний звіт
Експертний звіт № 05-224-19
02.03.20

Загальна площа об'єкта відповідно до проектної документації,
кв. метрів 593,75.

Основні показники об'єкта будівництва:

Найменування основного показника	Одиниця вимірювання	Відповідно до проектної документації	
		загальний	у тому числі пускового комплексу або черги
Вид будівництва	-	нове будівництво	-
Площа земельної ділянки	га	0,1474	-
Загальна площа будинку	м2	593,75	-
Площа забудови	м2	393,6	-
Загальна площа житлових приміщень	м2	149,0	-
Площа літніх приміщень	м2	7,95	-
Загальна площа нежитлових приміщень	м2	444,75	-
Будівельний об'єм, у тому числі:	м3	2480	-
- підземної частини	м3	980	-
- надземної частини	м3	1500	-
Поверховість	поверх	1, підвал	-
Кількість вихованців	осіб	10	-
Кількість вихователів	осіб	2	-
Кількість житлових приміщень	кількість	8	-
Ступінь вогнестійкості	ступінь	II	-
Тривалість будівництва	місяців	6,8	-
Загальна кошторисна вартість, у тому числі:	тис.грн	13898,909	-
-будівельні роботи	тис.грн	9927,092	-
Устаткування	тис.грн	1028,079	-
Інші витрати	тис.грн	2943,738	-

Характеристика житлових будинків (за наявності):

кількість поверхів _____ - _____;

кількість квартир у житловому будинку та їх площа _____.

Загальна площа вбудовано-прибудованих приміщень, кв. метрів _____;

характеристика інших нежитлових приміщень (за наявності) _____;

загальна площа нежитлових приміщень об'єкта будівництва,
кв. метрів _____ - _____.

Кошторисна вартість будівництва за затвердженою проектною документацією 13898,909 тис. гривень, у тому числі витрати на будівельні роботи 9927,092 тис. гривень, витрати на машини, обладнання та інвентар 3971,817 тис. гривень.

ВІДНОС
ОРИГІНАЛОМ

01.03.20

Додаю копії документів, що підтверджують зміни (у разі коригування проектної документації), засвідчені в установленому порядку.

З метою забезпечення ведення єдиного реєстру документів, що дають право на виконання підготовчих та будівельних робіт і засвідчують прийняття в експлуатацію закінчених будівництвом об'єктів, відомостей про повернення на доопрацювання, відмову у видачі, скасування та анулювання зазначених документів відповідно до Закону України "Про захист персональних даних" я, _____,

(прізвище, ім'я та по батькові фізичної особи)


даю згоду на оброблення моїх персональних даних.

Мені відомо, що за подання не в повному обсязі та недостовірних даних, зазначених у цьому повідомленні, та виконання будівельних робіт з порушенням вимог, визначених проектом виконання робіт, державними будівельними нормами, стандартами і правилами, встановлена відповідальність відповідно до закону.

Замовник

Заступник директора
департаменту – начальник
управління проектування
та технічної підготовки
будівництва

МП


(підпис)

С.М. ГОРОВЕЦЬ
(ініціали та прізвище)

Примітки.

1. Кожна сторінка цього повідомлення підписується замовником та засвідчується його печаткою (за наявності).

1¹. В інформації про місце розташування об'єкта будівництва зазначається:

1) у разі виконання будівельних робіт щодо об'єкта будівництва, прийнятого в експлуатацію в установленому порядку, - раніше присвоєна адреса об'єкта нерухомого майна;

2) у разі нового будівництва - кадастровий номер земельної ділянки та місцезнаходження земельної ділянки, на якій розташовуватиметься об'єкт будівництва, згідно з документом, що посвідчує право власності (користування) такою ділянкою.

В інформації про місце розташування закінченого будівництвом об'єкта, будівництво якого здійснюється на замовлення органів державної влади чи органів місцевого самоврядування відповідно до частини четвертої статті 34 Закону України "Про регулювання містобудівної діяльності" та частини першої статті 12¹ Закону України "Про правовий режим території, що зазнала радіоактивного забруднення внаслідок Чорнобильської катастрофи", у разі відсутності відомостей, визначених підпунктами 1 і 2 цього пункту, зазначається визначений замовником опис місця розташування об'єкта.


У разі коли інформація про місце розташування об'єкта будівництва, яка зазначена в містобудівних умовах та обмеженнях для проектування об'єкта будівництва, відрізняється від інформації про місце розташування об'єкта будівництва, визначеної підпунктами 1 і 2 цього пункту, додатково зазначається інформація про місце розташування об'єкта будівництва, яка зазначена в таких містобудівних умовах та обмеженнях.

У разі коли об'єкту будівництва присвоєно адресу під час реалізації експериментального проекту з присвоєння адрес об'єктам будівництва та об'єктам нерухомого майна, в інформації про місце розташування об'єкта будівництва замість відомостей, визначених абзацами третім - п'ятим цього пункту, зазначаються відомості про таку адресу.

У разі зміни даних у повідомленні про початок виконання будівельних робіт щодо об'єктів, що за класом наслідків (відповідальності) належать до об'єктів з незначними наслідками (CC1), інформація про місце розташування об'єкта будівництва зазначається згідно з раніше надісланим повідомленням про початок виконання будівельних робіт щодо об'єктів, що за класом наслідків (відповідальності) належать до об'єктів з незначними наслідками (CC1).

**ЗГІДНО З
ОРИГІНАЛОМ**

головний спеціаліст
по проекту Д.С. Данилюк
08.03.20



8

2. Реконструкція, реставрація або капітальний ремонт об'єктів будівництва без зміни зовнішніх геометричних розмірів їх фундаменту у плані, реконструкція або капітальний ремонт автомобільних доріг, залізничних колій, ліній електропередачі, зв'язку, трубопроводів, інших лінійних комунікацій у межах земель їх розміщення, а також комплексна реконструкція кварталів (мікрорайонів) застарілого житлового фонду і нове будівництво об'єктів інженерно-транспортної інфраструктури відповідно до містобудівної документації на замовлення органів державної влади чи органів місцевого самоврядування на відповідних землях державної чи комунальної власності можуть здійснюватися за відсутності документа, що засвідчує право власності чи користування земельною ділянкою.

3. Відомості щодо експертизи проекту будівництва зазначаються стосовно об'єктів, для яких проведення експертизи є обов'язковим, чи у разі проведення експертизи за бажанням замовника.

4. Відомості щодо загальної площі будівлі відповідно до проектною документації та характеристики житлових будинків для об'єктів інженерно-транспортної інфраструктури не зазначаються.

{Порядок доповнено додатком 2¹ згідно з Постановою КМ № 404 від 07.06.2017; із змінами, внесеними згідно з Постановами КМ № 327 від 25.04.2018, № 367 від 27.03.2019}

9

**ЗГІДНО З
ОРИГІНАЛОМ**

Головний спеціаліст
С.О. Олександрів
04.05.20

