



УКРАЇНА

МІСЦЕВЕ САМОВРЯДУВАННЯ

ОЛЕКСАНДРІВСЬКА СІЛЬСЬКА РАДА

Дніпровського району Дніпропетровської області

вул. Центральна, 1, село Олександрівка 52041, тел. 712 – 60 – 88

26.11.2019 р № 448/02.19

Самуляк Сергій  
<foi+request-57467-  
fc3c8294@dostup.  
pravda.com.ua>

Шановний пане Сергію!

Розглянувши Ваш інформаційний запит від 05 листопада 2019 року (вх.№ 18/02.23 від 07.11.2019 року), стосовно земельних питань щодо учасників АТО, виконавчий комітет Олександрівської сільської ради повідомляє наступне.

1. В період з 01 січня 2014 року по 07 листопада 2019 року Олександрівською сільською радою надавалися дозволи на виготовлення проектів землеустрою щодо відведення земельних ділянок у власність учасникам АТО.

2. До Олександрівської сільської ради в зазначений Вами період з заявами про надання дозволу на виготовлення проектів землеустрою щодо відведення земельних ділянок звернулося тридцять дев'ять учасників АТО, про цьому дозволи на виготовлення проектів землеустрою щодо відведення земельних ділянок у власність на території населених пунктів Олександрівської сільської ради отримали учасники АТО :

- Овсов Д.П. - для будівництва індивідуального гаражу, площею 0,0030 га, в селі Олександрівка, вулиця Опитна, 105-А, підстава - рішення сесії Олександрівської сільської ради «Про надання дозволу на розробку проекту землеустрою щодо відведення земельної ділянки» від 26 листопада 2015 року № 60-02-VII;
- Бабенко М.Ю. - для ведення особистого селянського господарства, орієнтованою площею 0,0400 га, в селі Олександрівка, вулиця Красна, 26-А, підстава - рішення сесії Олександрівської сільської ради «Про надання дозволу на розробку проекту землеустрою щодо відведення

земельної ділянки учаснику АТО» від 26 жовтня 2016 року № 22-08-VII;

- Захарова О.В. - для ведення особистого селянського господарства, орієнтованою площею 2,0000 га, в селі Олександрівка, вулиця Білорецька, 39, підстава - рішення сесії Олександрівської сільської ради «Про надання дозволу на розробку проекту землеустрою щодо відведення земельної ділянки учаснику АТО» від 30 травня 2017 року № 22-13-VII;
- Сльозкін П.П. - для будівництва індивідуального гаражу, площею 0,0060 га, в селі Олександрівка, вулиця Нова, 107- О, підстава - рішення сесії Олександрівської сільської ради «Про надання дозволу на розробку проекту землеустрою щодо відведення земельної ділянки учаснику АТО» від 30 травня 2017 року № 31-13-VII;
- Зек Ю.Ю. - для будівництва і обслуговування житлового будинку, господарських будівель і споруд, площею 0,1734 га, в селі Василівка, вулиця Новослобідська, 32, підстава - рішення сесії Олександрівської сільської ради «Про надання дозволу на розробку проекту землеустрою щодо відведення земельної ділянки учаснику АТО» від 15 серпня 2018 року № 14-22-VII;
- Захарова Г.В. - для будівництва індивідуального гаражу, площею 0,0600 га, в селі Олександрівка, вулиця Нова, 107-Н, підстава - рішення сесії Олександрівської сільської ради «Про надання дозволу на розробку проекту землеустрою щодо відведення земельної ділянки учаснику АТО» від 16 жовтня 2019 року № 26-31-VII.

3. Відмови у наданні дозволу на виготовлення проектів землеустрою щодо відведення земельних ділянок у власність отримали тридцять три учасники АТО, двадцять дев'ять з яких не надали графічні матеріали щодо бажаного місця розташування земельних ділянок (що передбачено п.6 ст.118 Земельного кодексу України). Крім того, враховуючи відсутність земель запасу, деякі учасники АТО запитували земельні ділянки за межами населеного пункту (де сільська рада не є розпорядником землі), що також було причиною для відмови у наданні дозволу. Одночасно причиною відмови була невідповідність місця розташування запитуваної ділянки наявній містобудівній документації.

Додаток: шість аркушів.

З повагою, сільський голова



Прокоф'єв П.Г.



УКРАЇНА

Місцеве самоврядування

ОЛЕКСАНДРІВСЬКА СІЛЬСЬКА РАДА

Дніпропетровський район  
Дніпропетровська область

Друга сесія

VII скликання

РІШЕННЯ

Від 26 листопада 2015 року  
Про надання дозволу на  
розробку проекту землеустрою  
щодо відведення земельної ділянки

№ 60 - 02 - VII

Розглянувши заяву громадянина ОВSOBA Д.П., враховуючи проект «Детальний план частини території кварталу між вулицями Опитна-Нова в с.Олександрівці Дніпропетровського району Дніпропетровської області», керуючись ст. ст. 12, 116, 118, 121 Земельного Кодексу України, п.34 ст. 26 ЗУ «Про місцеве самоврядування в Україні», Олександрівська сільська рада **ВИРІШИЛА:**

1. Надати ОВSOBУ ДМИТРУ ПАВЛОВИЧУ (ІПН - 2956507498) дозвіл на розробку проекту землеустрою щодо відведення земельної ділянки площею 0,0030 га, для будівництва індивідуального гаражу (код КВЦПЗ - 02.05) для подальшої передачі у приватну власність.
2. Присвоїти даній земельній ділянці поштову адресу: Дніпропетровська область, Дніпропетровський район, село Олександрівка, вулиця Опитна, 105 «А».
3. Контроль за виконанням даного рішення покласти на комісію з питань регулювання земельних відносин та охорони навколишнього середовища.

Сільський голова



П.Г. Прокоф'єв



У К Р А Ї Н А

Місцеве самоврядування

ОЛЕКСАНДРІВСЬКА СІЛЬСЬКА РАДА

Дніпропетровський район  
Дніпропетровська область

Восьма сесія

VII скликання

РІШЕННЯ

Від 26 жовтня 2016 року  
Про надання дозволу на розробку  
проекту землеустрою щодо відведення  
земельної ділянки учаснику АТО

№ 22-08- VII

Розглянувши заяву громадянина Бабенка М.Ю., враховуючи акт обстеження комісії з питань регулювання земельних відносин та охорони навколишнього середовища від 25 жовтня 2016 року, керуючись ст. ст.12,116,118, 121 Земельного кодексу України, п.34 ст.26 Закону України „ Про місцеве самоврядування в Україні ” , Олександрівська сільська рада **ВИРІШИЛА:**

1. Надати БАБЕНКУ МИХАЙЛУ ЮРІЙОВИЧУ(ПІН-3286702473) дозвіл на розробку проекту землеустрою щодо відведення земельної ділянки орієнтованою площею 0,0400 га, для ведення особистого селянського господарства ( код КВЦПЗ – 01.03), яка розташована по вулиці Красній в селі Олександрівці для подальшої передачі в приватну власність.
2. Присвоїти даній земельній ділянці поштову адресу: Олександрівка, вулиця Красна,26-А.
3. Контроль за виконанням даного рішення покласти на комісію з питань регулювання земельних відносин та охорони навколишнього середовища.

Сільський голова



П.Г.ПРОКОФ'ЄВ



У К Р А Ї Н А

Місцеве самоврядування

ОЛЕКСАНДРІВСЬКА СІЛЬСЬКА РАДА

Дніпропетровський район  
Дніпропетровська область

Тринадцята сесія

VII скликання

РІШЕННЯ


Від 30 травня 2017 року  
Про надання дозволу на  
розробку проекту землеустрою  
щодо відведення земельної  
ділянки учаснику АТО

№ 22-13-VII

Розглянувши заяву учасника АТО гр. ЗАХАРОВОЇ О.В. від 15 травня 2017 року та представлені нею графічні матеріали (довідка з державної статистичної звітності про наявність земель та розподіл їх за власниками земель, землекористувачами, угіддями № 31-403-99.4-2558/2-17 від 28.04.2017 року ), керуючись ст.ст.12,116,121, п.1 ст.122 Земельного кодексу України, п.34 ст. 26 ЗУ «Про місцеве самоврядування в Україні», ЗУ «Про статус ветеранів війни, гарантії їх соціального захисту», Олександрівська сільська рада ВІРІШИЛА:

- 1.Надати дозвіл ЗАХАРОВІЙ ОЛЕНІ ВАЛЕРІЇВНІ на розробку проекту землеустрою щодо відведення земельної ділянки орієнтованою площею 2,0000 га, яка знаходиться в селі Олександрівка по вул. Білорецькій, з цільовим призначенням – для ведення особистого селянського господарства (код КВЦПЗ – 01.03).
- 2.Присвоїти даній земельній ділянці поштову адресу: Дніпропетровська область, Дніпровський район, село Олександрівка, вул. Білорецька, 39 .
- 3.Координацію дій щодо виконання даного рішення покласти на комісію з питань регулювання земельних відносин та охорони навколишнього середовища.
- 4.Контроль залишаю за собою.

Сільський голова



П.Г. Прокоф'єв



УКРАЇНА

Місцеве самоврядування

ОЛЕКСАНДРІВСЬКА СІЛЬСЬКА РАДА

Дніпропетровський район  
Дніпропетровська область

Тринадцята сесія

VII скликання

### РІШЕННЯ

Від 30 травня 2017 року

№ 31 - 13-VII

Про розгляд питання щодо надання  
дозволу на розробку проекту  
землеустрою учаснику АТО

Розглянувши заяву учасника АТО гр. Сльозкіна П. А. від 28.03.2017 року, керуючись п.34 ст.26 ЗУ «Про місцеве самоврядування в Україні», ст. 12, п.1 ст.122 ЗКУ, Олександрівська сільська рада ВІРШИЛА:

- 1.Надати дозвіл гр. Сльозкіну Павлу Анатолійовичу на розробку проекту землеустрою щодо відведення земельної ділянки орієнтованою площею 0,0060 га, для будівництва індивідуального гаражу (код КВЦПЗ - 02.05), для подальшої передачі у приватну власність.
- 2.Присвоїти даній земельній ділянці поштову адресу: село Олександрівка, вулиця Опитна, 109 – О.
- 3.Відмовити гр. Сльозкіну Павлу Анатолійовичу в наданні дозволу на розробку проектів землеустрою щодо відведення земельних ділянок для: - для будівництва і обслуговування житлового будинку, господарських будівель і споруд ; - для ведення ОСГ; - для ведення городництва, в зв'язку з відсутністю земель запасу з даним цільовим призначенням на території населених пунктів Олександрівської сільської ради.
- 3.Довести до відома що, згідно чинного законодавства, з приводу даного питання Ви маєте право звернутися до будь-якого органу місцевого самоврядування на території України, та при наявності земель запасу отримати земельні ділянки із зазначеним вище цільовим призначенням .
- 4.Косрдинацію дій щодо виконання даного рішення покласти на постійно діючу комісію з питань регулювання земельних відносин та охорони навколишнього середовища Олександрівської сільської ради.
- 5.Контроль залишаю за собою.

Сільський голова

П.Г. Прокоф'єв



У К Р А Ї Н А

Місцеве самоврядування

ОЛЕКСАНДРІВСЬКА СІЛЬСЬКА РАДА

Дніпропетровський район  
Дніпропетровська область

Двадцять друга сесія

VII скликання

РІШЕННЯ


Від 15 серпня 2018 року  
Про надання дозволу на розробку  
проекту землеустрою щодо відведення  
земельної ділянки у власність учаснику АТО

№ 14 - 22-VII

Розглянувши заяву учасника АТО гр. Зека Ю.Ю. від 02.06.2018 року та надані ним графічні матеріали, керуючись статтями 12, 116, 118, 119, 121 Земельного кодексу України, п.34 ст. 26 Закону України «Про місцеве самоврядування в Україні», п.14 ст.12 Закону України «Про статус ветеранів війни, гарантії їх соціального захисту», Олександрівська сільська рада **ВИРІШИЛА:**

- 1.Надати ЗЕКУ ЮРІЮ ЮРІЙОВИЧУ (ІПН-2996816139) дозвіл на розробку проекту землеустрою щодо відведення земельної ділянки площею 0,1734 га, для будівництва та обслуговування житлового будинку, господарських будівель і споруд (код КВЦПЗ - 02.01), яка розташована за адресою: село Василівка Олександрівської сільської ради, вул. Новослобідська - 32, для подальшої передачі у приватну власність.
- 2.До земельно-кадастрової документації Олександрівської сільської ради внести необхідні зміни (Бовсуновська Н.І.)
- 3.Координацію дій щодо виконання даного рішення покласти на комісію з питань регулювання земельних відносин та охорони навколишнього середовища.
- 4.Контроль покласти на сільського голову - Прокоф'єва П.Г.

Сільський голова



П.Г. Прокоф'єв



У К Р А І Н А

Місцеве самоврядування

ОЛЕКСАНДРІВСЬКА СІЛЬСЬКА РАДА

Дніпровський район  
Дніпропетровська область

Тридцять перша сесія

VII скликання

РІШЕННЯ


Від 16 жовтня 2019 року  
Про надання дозволу на  
розробку проекту землеустрою  
щодо відведення земельної ділянки  
учаснику АТО

№ 26 - 31 - VII

Розглянувши заяву громадянки Захарової Г.В. та надану графічну і технічну документацію, враховуючи проект «Детальний план частини території, кварталу між вулицями Опітна - Нова в селі Олександрівка Дніпропетровського району Дніпропетровської області щодо можливості будівництва індивідуальних гаражів», затверджений рішенням сесії Олександрівської сільської ради «Про затвердження містобудівної документації» від 26 листопада 2015 року № 24-02-VII, керуючись стат. 12, 18, 191 Земельного кодексу України, п.34 ст.26 ЗУ «Про місцеве самоврядування в Україні», ЗУ «Про регулювання містобудівної діяльності», Олександрівська сільська рада ВЕРШИЛА:

1. Надати ЗАХАРОВІЙ ГАЛИНІ БОЛОДИМИРІВНІ (ПІП-3312814941) дозвіл на розробку проекту землеустрою щодо відведення земельної ділянки орієнтованою площею 0,0060 га, для будівництва індивідуального гаражу (код КВЦПЗ - 02.05), для подальшої передачі у приватну власність.
2. Присвоїти даній земельній ділянці поштову адресу: Дніпропетровська область, Дніпровський район, село Олександрівка, вулиця Опітна, 109 - Н.
3. Контроль за виконанням даного рішення покласти на комісію з питань регулювання земельних відносин та охорони навколишнього середовища.

Сільський голова



П.Г. Прокоф'єв