



КИЇВ МІСТОБУДУВАННЯ

ВИКОНАВЧИЙ ОРГАН КИЇВСЬКОЇ МІСЬКОЇ РАДИ (КИЇВСЬКА МІСЬКА ДЕРЖАВНА АДМІНІСТРАЦІЯ)
ДЕПАРТАМЕНТ МІСТОБУДУВАННЯ ТА АРХІТЕКТУРИ
01001, м. Київ-1, вул. Хрещатик, 32, тел.: (044) 278 19 85, e-mail: info@kga.gov.ua http://www.kga.gov.ua

05.09.19 № 055-10466

Мелник Олександра

mailto:foi+request-53910-

1e12ee7a@dostup.pravda.com.ua

Управління інформаційного забезпечення та
доступу до публічної інформації

Про надання інформації

Департамент містобудування та архітектури виконавчого органу Київської міської ради (Київської міської державної адміністрації) за дорученням заступника керівника апарату виконавчого органу Київської міської ради (Київської міської державної адміністрації) Є.Ситніченко від 03.09.2019 № 3741 (з) розглянув Ваш запит щодо надання інформації про земельну ділянку по вул. Отця Анатолія Жураковського, 12 у Солом'янському районі. За результатами розгляду запиту в межах своєї компетенції повідомляємо.

У Департаменті містобудування та архітектури відсутні відомості про місцезположення земельної ділянки на вул. Отця Анатолія Жураковського, 12 у Солом'янському районі.

Надаємо фрагмент схеми функціонального зонування території на підставі детального плану території мікрорайону Жуляни, затвердженого рішенням Київської міської ради від 14.06.2007 №796/1457, для вул. Отця Анатолія Жураковського у Солом'янському районі м. Києва.

Також інформуємо, що згідно з пошуком в електронній базі документообігу Департаменту містобудування та архітектури містобудівні умови та обмеження забудови земельної ділянки на зазначену адресу не надавалися.

Додаток: на 1 арк.

Заступник директора

Валентина АНТОНЕНКО

Владислав Смілка 234 80 04

ФРАГМЕНТ СХЕМИ ФУНКЦІОНАЛЬНОГО ЗОНУВАННЯ ТЕРИТОРІЇ




Умовні позначення


Містобудувна документація


Детальні плани території


 затверджено рішенням КМР


Функціональне призначення згідно з детальним планом території


 Території вулиць і доріг


 Території громадських будівель та споруд (перспективні)


 Території громадських будівель та споруд (існуючі)


 Території житлової садибної забудови (перспективні)

 Території житлової садибної забудови (існуючі)

 Території захисної зелені (перспективні)

 Території зелених насаджень загального користування (на розрахунковий період)

 Території зелених насаджень загального користування (існуючі)

 Території комунально-складські (існуючі)