

□ Садова 133 вулиця: Садова 133 ул.; Sadova 133 ul. 12332 (Дарницький р-н, СТ «Блакитні піски»). Пролягає від безіменного проїзду до кінця забудови, до затоки Млинової.

□ Садова 134 вулиця: Садова 134 ул.; Sadova 134 ul. 12333 (Дарницький р-н, СТ «Блакитні піски»). Пролягає від початку забудови до затоки Млинової.

□ Садова 135 вулиця: Садова 135 ул.; Sadova 135 ul. 12334 (Дарницький р-н, СТ «Блакитні піски»). Пролягає від початку забудови до затоки Млинової.

□ Садова 136 вулиця: Садова 136 ул.; Sadova 136 ul. 12335 (Дарницький р-н, СТ «Весна», «Весна травнева», «Весна-3», «Восход», «Жовтисвятий-1»), «Металіст», «Озерний-1»), «Пізаземістик», «Придніпровський-2»), «Райдуга»). Пролягає від Центрального проїзду до безіменного проїзду, що пролягає паралельно Ващенка Григорія, вул. Переривається оз. Зариваха.

□ Садова 137 вулиця: Садова 137 ул.; Sadova 137 ul. 12336 (Дарницький р-н, СТ «Берізка», «Весна», «Весна травнева», «Весна-3»), «Жовтисвятий-1»), «Металіст»,

«Озерне-3»), «Пізаземістик», «Придніпровський-2»), «Райдуга», «Тепломереж»). Пролягає від Центрального проїзду до безіменного проїзду, що пролягає паралельно Ващенка Григорія, вул. Переривається оз. Зариваха.

□ Садова 138 вулиця: Садова 138 ул.; Sadova 138 ul. 12337 (Дарницький р-н, СТ «Арсенал», «Берізка», «Весна», «Жовтисвятий-1»), «Мрія», «Озерне-3»), «Підземістик», «Придніпровський-2»), «Тепломереж»). Пролягає від Центрального проїзду до безіменного проїзду, що пролягає паралельно Ващенка Григорія, вул. Переривається оз. Зариваха.

□ Садова 139 вулиця: Садова 139 ул.; Sadova 139 ul. 12338 (Дарницький р-н, СТ «Арсенал», «Берізка», «Берізка-2»), «Мрія», «Озерне-3»), «Тепломереж»). Пролягає від Центрального проїзду до безіменного проїзду, що пролягає паралельно Ващенка Григорія, вул. Переривається оз. Зариваха.

□ Садова 150 вулиця: Садова 150 ул.; Sadova 150 ul. 12339 (Дарницький р-н, СТ «Лібийгеталь», «Острівко», «Райдуга», «Світанок»). Пролягає від Садової 162 вул. до кінця забудови. Прилучаються: Садова 161 вул., Садова 160 вул., Садова 159 вул., Садова 158 вул., Садова 157 вул., Садова 156 вул., Садова 155 вул., Садова 154 вул., Садова 153 вул.

□ Садова 153 вулиця: Садова 153 ул.; Sadova 153 ul. 12340 (Дарницький р-н, СТ «Острівко», «Райдуга»). Пролягає від безіменного проїзду, що простягається вздовж оз. Підбірна до Підбірка, вул. Прилучається Ареф'єва Костянтина, вул.

□ Садова 154 вулиця: Садова 154 ул.; Sadova 154 ul. 12341 (Дарницький р-н, СТ «Острівко», «Райдуга»). Пролягає від безіменного проїзду, що

простягається вздовж оз. Підбірна до проїзду, що сполучає Садову 153 і Садову 157 вул. Прилучається Садова 150 вул.

□ Садова 155 вулиця: Садова 155 ул.; Sadova 155 ul. 12342 (Дарницький р-н, СТ «Райдуга»). Пролягає від безіменного проїзду, що простягається вздовж оз. Підбірна до проїзду, що сполучає Садову 153 і Садову 157 вул. Прилучається Садова 150 вул.

□ Садова 156 вулиця: Садова 156 ул.; Sadova 156 ul. 12343 (Дарницький р-н, СТ «Райдуга», «Світанок»). Пролягає від безіменного проїзду, що простягається вздовж оз. Підбірна до проїзду, що сполучає Садову 153 і Садову 157 вул. Прилучаються: Садова 169 вул., Садова 150 вул.

□ Садова 157 вулиця: Садова 157 ул.; Sadova 157 ul. 12344 (Дарницький р-н, СТ «Лібийгеталь», «Райдуга», «Світанок»). Пролягає від безіменного проїзду, що простягається вздовж оз. Підбірна до проїзду, що сполучає вулицю з Садовою 153 вул. Прилучаються: Садова 169 вул., Садова 150 вул.

□ Садова 158 вулиця: Садова 158 ул.; Sadova 158 ul. 12345 (Дарницький р-н, СТ «Лібийгеталь», «Світанок»). Пролягає від безіменного проїзду, що простягається вздовж оз. Підбірна до проїзду, що сполучає вулицю з Центральною вул. Прилучаються: Садова 169 вул., Садова 150 вул.

□ Садова 159 вулиця: Садова 159 ул.; Sadova 159 ul. 12346 (Дарницький р-н, СТ «Світанок»). Пролягає від безіменного проїзду, що простягається

оз. Підбірна до проїзду, що сполучає Садову 153 вул. з Центральною вул. Прилучаються: Садова 169 вул., Садова 150 вул.


□ Садова 160 вулиця: Садова 160 ул.; Sadova 160 ul. 12347 (Дарницький р-н, СТ «Світанок»). Пролягає від безіменного проїзду, що простягається вздовж оз. Підбірна до проїзду, що сполучає Садову 153 вул. з Центральною вул. Прилучаються: Садова 169 вул., Садова 150 вул.


□ Садова 161 вулиця: Садова 161 ул.; Sadova 161 ul. 12348 (Дарницький р-н, СТ «Світанок»). Пролягає від Центральної вул. до кінця забудови. Прилучаються: Садова 169 вул., Садова 150 вул.


□ Садова 162 вулиця: Садова 162 ул.; Sadova 162 ul. 12349 (Дарницький р-н, СТ «Піддене», «Світанок»). Пролягає від Центральної вул. до кінця забудови. Прилучаються: Садова 169 вул., Садова 150 вул.


□ Садова 163 вулиця: Садова 163 ул.; Sadova 163 ul. 12350 (Дарницький р-н, СТ «Піддене»). Пролягає від Центральної вул. до кінця забудови. Прилучається Садова 169 вул.

□ Садова 164 вулиця: Садова 164 ул.; Sadova 164 ul. 12351 (Дарницький р-н, СТ «Піддене»). Пролягає від Центральної вул. до кінця забудови. Прилучається Садова 169 вул.


 Садова 165 вулиця; Садова 165 ул.; Sadova 165 vul. 12352 (Дарницький р-н, СТ «Південне»). Пролягає від Центральної вул. до кінця забудови. Прилучається Садова 169 вул.

 Садова 166 вулиця; Садова 166 ул.; Sadova 166 vul. 12353 (Дарницький р-н, СТ «Південне»). Пролягає від Центральної вул. до кінця забудови. Прилучається Садова 169 вул.

 Садова 167 вулиця; Садова 167 ул.; Sadova 167 vul. 12354 (Дарницький р-н, СТ «Південне»). Пролягає від Центральної вул. до кінця забудови. Прилучається Садова 169 вул.

 Садова 168 вулиця; Садова 168 ул.; Sadova 168 vul. 12355 (Дарницький р-н, СТ «Південне»). Пролягає від Центральної вул. до Садової 169 вул.


 Садова 169 вулиця; Садова 169 ул.; Sadova 169 vul. 12356 (Дарницький р-н, СТ «Барвінок», «Дніпровський», «Зоря дніпровська», «Мбузирінець», «Південне», «Світланок», «Явір»). Пролягає від Садової 156 вул. до Садової 93 вул. Прилучаються: Садова 157 вул., Садова 158 вул., Садова 159 вул., Садова 160 вул., Садова 161 вул., Садова 162 вул., Садова 163 вул., Садова 164 вул., Садова 165 вул., Садова 166 вул., Садова 167 вул., Садова 168 вул.


 Садова 180 вулиця; Садова 180 ул.; Sadova 180 vul. 12357 (Дарницький р-н, СТ «Жовтневий-2», «Мрія», «Овертневий-3», «Ударник»). Пролягає


від Центральної вул. до Маслівка, вул. Прилучаються: Садова 49 вул., Садова 50 вул., Садова 50а вул., Садова 51 вул., Садова 52 вул., Садова 53 вул.


 Садова 182 вулиця; Садова 182 ул.; Sadova 182 vul. 12358 (Дарницький р-н, СТ «Жовтневий-2»). Пролягає від Центральної вул. до проїзду вздовж оз. Підбірна.


 Садова 183 вулиця; Садова 183 ул.; Sadova 183 vul. 12359 (Дарницький р-н, СТ «Жовтневий-2»). Пролягає від безіменного проїзду вздовж оз. Підбірна до кінця забудови.

 Садова 191 вулиця; Садова 191 ул.; Sadova 191 vul. 12360 (Дарницький р-н, СТ «Весна», «Весна травнева», «Весна-3», «Восход», «Озерний-1», «Придніпровський-2»). Пролягає від проїзду вздовж оз. Зарипаха до проїзду, що пролягає паралельно Вантажка Григорія, вул.


 Садова 192 вулиця; Садова 192 ул.; Sadova 192 vul. 12361 (Дарницький р-н, СТ «Весна», «Восход», «Озерний-1», «Придніпровський-2»). Пролягає від початку забудови до проїзду, що пролягає паралельно Вантажка Григорія, вул. (в середині названий розрив у проляганні вулиці).

 Садова 193 вулиця; Садова 193 ул.; Sadova 193 vul. 12362 (Дарницький р-н, СТ «Весна», «Восход», «Озерний-1», «Придніпровський-2»). Пролягає від початку забудови до Завальної вул.


 Садова 200 вулиця; Садова 200 ул.; Sadova 200 vul. 12429 (Дніпровський р-н, СТ «Правосерпе»). Пролягає від Ліній 5 і Спортивної вул. вздовж оз. Малинівка до кінця забудови. Прилучається Малинівська вул.


 Садова 201 вулиця; Садова 201 ул.; Sadova 201 vul. 12430 (Дніпровський р-н, СТ «Правосерпе»). Пролягає від Спортивної вул. вздовж оз. Малинівка до кінця забудови. Прилучається Малинівська вул.


 Садова 202 вулиця; Садова 202 ул.; Sadova 202 vul. 12431 (Дніпровський р-н, СТ «Правосерпе»). Пролягає від Спортивної вул. до кінця забудови. Прилучається Малинівська вул.


 Садова 203 вулиця; Садова 203 ул.; Sadova 203 vul. 12432 (Дніпровський р-н, СТ «Правосерпе»). Пролягає від початку забудови до Малинівської вул.


 Садова 204 вулиця; Садова 204 ул.; Sadova 204 vul. 12433 (Дніпровський р-н, СТ «Правосерпе»). Пролягає від Спортивної вул. до кінця забудови. Прилучається Малинівська вул.


 Садова 205 вулиця; Садова 205 ул.; Sadova 205 vul. 12434 (Дніпровський р-н, СТ «Правосерпе»). Пролягає від початку забудови до кінця забудови поруч з Гаражного вул. Прилучається Малинівська вул.


 Садова 206 вулиця; Садова 206 ул.; Sadova 206 vul. 12435 (Дніпровський р-н, СТ «Приозерне»). Пролягає від початку забудови до кінця забудови поруч з Гаражного вул. Прилучається Малинівська вул.

 Садова 208 вулиця; Садова 208 ул.; Sadova 208 vul. 12437 (Дніпровський р-н). Пролягає від Малинівської вул. до кінця забудови.

 Садова 209 вулиця; Садова 209 ул.; Sadova 209 vul. 12438 (Дніпровський р-н). Пролягає від проїзду до Деснянської вул. (від заголки) до кінця забудови. Прилучається Малинівська вул.

 Садовий провулок; Садовий пер.; Sadovuı prov. 12538 (Оболонський р-н, СТ «Дніпровське-1»). Пролягає від початку забудови до Дніпровської вул.

 Садовий провулок; Садовий пер.; Sadovuı prov. 11486 (Солом'янський р-н). Пролягає від початку забудови до Садової вул.

 Садовий 1 провулок; Садовий 1 пер.; Sadovuı 1 prov. 11487 (Дарницький р-н). Пролягає від Садової вул. до тулика (Бортинці).

 Садовий 1 провулок; Садовий 1 пер.; Sadovuı 1 prov. 12400 (Дніпровський р-н, СТ «Сікачлик», «Комуністичний»). Пролягає від Центральної Садової вул. до Садово-Набережної вул.

Садівні 2 провулок; Садовий 2 пер.; Sadoyu1 2 пров. 11488 (Дарницький р-н). Прологає від Садової вул. до тупика (Бортнич).

Садівні 2 провулок; Садовий 2 пер.; Sadoyu1 2 пров. 12643 (Деснянський р-н). Прологає від Соснового 2 пров. до безіменного проїзду (Селіще Радистів).

Садівні 2 провулок; Садовий 2 пер.; Sadoyu1 2 пров. 12401 (Дніпровський р-н, СТ «Сілкагачик»). Прологає від Центральної Садової вул. до Садово-Набережної вул.

Садівні 3 провулок; Садовий 3 пер.; Sadoyu1 3 пров. 1489 (Дарницький р-н). Прологає від Садової вул. до тупика (Бортнич).

Садівні 3 провулок; Садовий 3 пер.; Sadoyu1 3 пров. 12402 (Дніпровський р-н, СТ «Сілкагачик»). Прологає від Центральної Садової вул. до безіменного проїзду.

Садівні 4 провулок; Садовий 4 пер.; Sadoyu1 4 пров. 12403 (Дніпровський р-н, СТ «Сілкагачик»). Прологає від Центральної Садової вул. до безіменного проїзду.

Садівні 5 провулок; Садовий 5 пер.; Sadoyu1 5 пров. 12644 (Деснянський р-н). Прологає паралельно Садовому 6 пров. (Селіще Радистів). Прилучається Сосновий 2 пров.

Садівні 5 провулок; Садовий 5 пер.; Sadoyu1 5 пров. 12404 (Дніпровський р-н, СТ «Сілкагачик»). Прологає від Центральної Садової вул. до безіменного проїзду.

Садівні 6 провулок; Садовий 6 пер.; Sadoyu1 6 пров. 12645 (Деснянський р-н). Прологає паралельно Садовому 7 пров. (Селіще Радистів). Прилучається Сосновий 2 пров.

Садівні 7 провулок; Садовий 7 пер.; Sadoyu1 7 пров. 12646 (Деснянський р-н). Прологає від Соснового 2 пров. до кінця забудови (Селіще Радистів).

Садово-Набережя тупик; Садово-Набережя вул.; Садово-Набережя вул. 12408 (Дніпровський р-н, СТ «Сілкагачик»). Прологає від Садового 2 пров. до Садової 1 вул. Прилучається Садовий 1 пров.

Садовського Миколи вулиця; Садовського Миколай вул.; Sadovs'kogo Mykola, vul. 11490 (Подільський р-н). Рішення виконавчого комітету Київської міської ради депутатів трудящих «Про найменування міських вулиць» від 29.12.1953 № 2610. Прологає від Ватківської вул. до Подільського пров.

Садовського Миколи провулок; Садовського Миколай вул.; Sadovs'kogo Mykola, vul. 11491 (Подільський р-н). Прологає від Подільського пров. до Ватківської вул.

Сажина вулиця; Сажина вул.; Sazhyna, vul. 11492 (Подільський р-н). Рішення виконавчого комітету Київської міської ради депутатів трудящих «Про найменування та перейменування вулиць і площ м. Києва» від 30.12.1962 № 2216. Прологає від Сошенка вул. до Ростовської вул. Прилучається Луца-Родильський пров.

Саксаганського вулиця; Саксаганського вул.; Saksaganskogo, vul. 11493 (Толочанський р-н, Шевченківський р-н). Постановою Президії Київської міської ради робітничого комітету Київської міської ради депутатів трудящих «Про перейменування вулиць в Києві» від 28.08.1937 № 81/71. Постановою виконавчого комітету Київської міської ради депутатів трудящих «Про впровадження найменувань площ, вулиць та провулків м. Києва» від 06.12.1944 № 286/2. Прологає від Єспланадної вул. до Черемог, пл. Прилучається: Уставелі Шота, вул., Великої Василівської вул., Антоновича, вул., Володимирська вул., Тарасівка вул., Павликівська вул., Толстого Льва, вул., Петлюри Симона, вул., Старовокальня вул.

Саліткова-Щедрина вулиця; Саліткова-Щедрина вул.; Salitkova-Shtedrina, vul. 11494 (Печерський р-н). Постановою бюро Київської міської ради депутатів трудящих «Про перейменування вулиць та провулків м. Києва» від 15.07.1958 № 1249. Прологає від Віноксового проїзду до кінця забудови.

Салютний проїзд; Салютний проєзд; Salitnyy proїzd 11497 (Шевченківський р-н). Сучасна назва з серед. 1950-х рр. Прологає від Баумана вул. Прилучається Салютний проїзд.

Самбірський провулок; Самборський пер.; Sambir'skiy prov. 11498 (Поліський р-н). Сучасна назва з 1960. Прологає від Кащенка Академіка, вул. до кінця забудови.

Саматорія вулиця; Саматорія вул.; Samatoriya vul. 11499 (Дарницький р-н). Постановою Президії Київської міської ради робітничого комітету Київської міської ради депутатів трудящих «Про перейменування вулиць м. Києва» від 11.11.1938 № 1082/6. Прологає від Борщівської вул. до Тростянської вул. Прилучаються: Заслонова Костянтіна, вул., Ново-Ларницька вул., Російська вул., Рудченка Миколай, вул., Волго-Донецька вул.

Самітара вулиця; Самітара вул.; Samitara vul. 11500 (Поліський р-н). Прологає від Уральської вул. до Колшового Олега, вул.

Сажина вулиця; Сажина вул.; Sazhyna, vul. 11492 (Подільський р-н). Рішення виконавчого комітету Київської міської ради депутатів трудящих «Про найменування вулиць і площ м. Києва» від 30.12.1962 № 2216. Прологає від Сошенка вул. до Ростовської вул. Прилучається Луца-Родильський пров.

Саксаганського вулиця; Саксаганського вул.; Saksaganskogo, vul. 11493 (Толочанський р-н, Шевченківський р-н). Постановою Президії Київської міської ради робітничого комітету Київської міської ради депутатів трудящих «Про перейменування вулиць в Києві» від 28.08.1937 № 81/71. Постановою виконавчого комітету Київської міської ради депутатів трудящих «Про впровадження найменувань площ, вулиць та провулків м. Києва» від 06.12.1944 № 286/2. Прологає від Єспланадної вул. до Черемог, пл. Прилучається: Уставелі Шота, вул., Великої Василівської вул., Антоновича, вул., Володимирська вул., Тарасівка вул., Павликівська вул., Толстого Льва, вул., Петлюри Симона, вул., Старовокальня вул.

Саліткова-Щедрина вулиця; Саліткова-Щедрина вул.; Salitkova-Shtedrina, vul. 11494 (Печерський р-н). Постановою бюро Київської міської ради депутатів трудящих «Про перейменування вулиць та провулків м. Києва» від 15.07.1958 № 1249. Прологає від Віноксового проїзду до кінця забудови.


Салютний проїзд; Салютний проєзд; Salitnyy proїzd 11497 (Шевченківський р-н). Сучасна назва з серед. 1950-х рр. Прологає від Баумана вул. Прилучається Салютний проїзд.


Самбірський провулок; Самборський пер.; Sambir'skiy prov. 11498 (Поліський р-н). Сучасна назва з 1960. Прологає від Кащенка Академіка, вул. до кінця забудови.


Саматорія вулиця; Саматорія вул.; Samatoriya vul. 11499 (Дарницький р-н). Постановою Президії Київської міської ради робітничого комітету Київської міської ради депутатів трудящих «Про перейменування вулиць м. Києва» від 11.11.1938 № 1082/6. Прологає від Борщівської вул. до Тростянської вул. Прилучаються: Заслонова Костянтіна, вул., Ново-Ларницька вул., Російська вул., Рудченка Миколай, вул., Волго-Донецька вул.


Самітара вулиця; Самітара вул.; Samitara vul. 11500 (Поліський р-н). Прологає від Уральської вул. до Колшового Олега, вул.

 **Сантьяго-де-Чилі площа;** Сантьяго-де-Чилі, пл.; Santiago-de-Chili, pl. 11501 (Оболонський р-н). Рішення Київської міської ради «Про найменування нової площі у м. Києві» від 14.07.1998 № 99. Розташована на перетині Героїв Сталінграда, просп. та Малиновського Маршала, вул.

 **Салерне Поле вулиця;** Салерне Поле, ул.; Seregne Pole, ul. 11502 (Печерський р-н). Сучасна назва з 1916. Пролягає від Лумумби Партіса, вул. до кінця забудови (кінцеві вулиці має форму кіпача). Прилучаються: Ковпака, вул., Барбюса Анрі, вул., Філатова Академіка, вул.

 **Салерно-Слобідська вулиця;** Салерно-Слободская ул.; Seregno-Slobidska ul. 11503 (Політавський р-н). Виникла у 2-й пол. 19 ст. Пролягає від Науки, просп. до Ішівенного мосту. Прилучаються: Велика Київська вул., Федосієвський пров., Ржевський пров., Серпуховський пров., Лигтовський пров., Салерно-Слобідський пров. (двічі), Стратегічне шосе, Кіквідає, вул.


 **Салерно-Слобідський провід;** Салерно-Слободский проезд; Seregno-Slobidskij prozd. 11504 (Головіський р-н). Пролягає від Салерно-Слобідської вул. до кінця забудови.

 **Саратовська вулиця;** Саратовская ул.; Saratovska ul. 11505 (Шевченківський р-н). Рішення виконавчого комітету Київської міської ради депутатів трудящих «Про перейменування вулиці м. Києва» від 05.07.1955 № 857. Пролягає від Баумана,


вул. до Степенка, вул. Прилучаються: Старицька вул., Краснодарська вул., Піка Вільгельма, вул., Салютна вул.

 **Сваромська вулиця;** Сваромская ул.; Svaromska ul. 12040 (Оболонський р-н, ПЗ «Чорнобильськ 2005»). Рішення Київської міської ради «Про найменування вулиць в Оболонському районі м. Києва» від 14.07.2011 № 374/5761. Пролягає в новому мікрорайоні, на схід від Богатирської вул. паралельно Архатівській вул. і Ружнівській вул.


 **Свердлова вулиця;** Свердлова, ул.; Svetlova, ul. 11507 (Дарницький р-н). Пролягає від Леніна, вул. до Червоноармійської вул. Прилучається Маркса Карла, вул.

 **Свердлова провулок;** Свердлова, пер.; Svetlova, prov. 12106 (Дарницький р-н). Пролягає від Свердлова, вул. до Комуністичної вул.

 **Светлова Михайла вулиця;** Светлова Михайла, ул.; Svetlova Mikhaila, ul. 11508 (Святошинський р-н). Рішення виконавчого комітету Київської міської ради депутатів трудящих «Про перейменування вулиць у селищі Біланчі Жовтневого району і найменування нових вулиць, що виникли на житлових масивах» від 07.07.1966 № 980. Пролягає від Уборевича Командарма, вул. до Осінньої вул.


 **Світла вулиця;** Светлая ул.; Svitala ul. 11509 (Дарницький р-н). Рішення виконавчого комітету Київської міської ради депутатів


трудящих «Про найменування та перейменування вулиць м. Києва» від 27.12.1971 № 2061. Пролягає від Харківської пл. до Леніна, вул. та Лісної вул. Прилучається Автотролейбусна вул.


 **Світлицького вулиця;** Светлицького, ул.; Svitlytskoho, ul. 11510 (Печерський р-н). Рішення виконавчого комітету Київської міської ради депутатів трудящих «Про найменування та перейменування вулиць, площ та парків міста» від 21.11.1961 № 2259.

Пролягає від Бестужева Олександрова, вул. до Періяка Василя, просп. Прилучаються: Олександрівського, вул., Биківський пров., Цигиринська вул., Іжакевича Івана, вул., Межовий пров., Червонопольська вул., Свободи, просп.


 **Світлопільська вулиця;** Светлогорская ул.; Svitlopilska ul. 11511 (Солом'янський р-н). Рішення виконавчого комітету Київської міської ради депутатів трудящих «Про найменування та перейменування вулиць м. Києва» від 20.08.1957 № 1428. Пролягає від Радичева, вул. до Козелецької вул. Прилучається Радичева, пров.


 **Свободи проспект;** Свободы, просп.; Svobody, prosp. 11512 (Подільський р-н). Рішення виконавчого комітету Київської міської ради депутатів трудящих «Про найменування та перейменування вулиць м. Києва» від 27.12.1971 № 2061. Пролягає від «Правди», просп. до Гонгадзе Георгія, просп. і Косеюка, вул. Прилучаються: Межова вул., Світлицького, вул., Періяка Василя, просп., Джагіла Муся, вул.

 **Святова вулиця;** Святовая ул.; Sviatova ul. 12690 (Солом'янський р-н). Пролягає паралельно Новорічній вул. і Юнацькій вул.


 **Свято-Георгіївська вулиця;** Свято-Георгиевская ул.; Sviato-Georgiivska ul. 12625 (Десянський р-н, Ур. Топока). Пролягає від Леніна, вул. до Єдності, вул.

 **Святославська вулиця;** Святославская ул.; Sviatoslavska ul. 11513 (Солом'янський р-н). Виникла на поч. 19 ст. Пролягає від початку забудови до Ушинського, вул.


 **Свято-Троїцька вулиця;** Свято-Троицкая ул.; Sviato-Troitska ul. 12135 (Десянський р-н, Ур. Топока). Пролягає від Леніна, вул. до кінця забудови. Прилучається Захисників, пров.

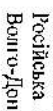
 **Святошинська вулиця;** Святошинская ул.; Sviatoshynska ul. 11514 (Святошинський р-н). Рішення виконавчого комітету Київської міської ради депутатів трудящих «Про найменування та перейменування вулиць і площ м. Києва» від 30.12.1962 № 2216. Пролягає від Героїв Бреста, пл. до Жмеринської вул. Прилучаються: Горенська вул., Верхівнина вул., Котельнякова Михайла, вул., Святошинський пров.


 **Святошинська площа;** Святошинская пл.; Sviatoshynska pl. 11515 (Святошинський р-н). Сучасна назва з 1958. Розташована між Пушкінської, вул., Феофанової, вул., Семенової, вул. і Північним пров.

 **Святошинський ярмарок;** Святошинский пер.; Sviatoshynskij prov. 11516 (Святошинський р-н). Рішення виконавчого комітету

ту Київської міської ради депутатів трудящих «Про найменування та перейменування вулиць м. Києва» від 13.10.1959 № 1710. Протягає від Святошинської вул. до кінця забудови.

 **Святошопільська вулиця**, Святошопільська ул., Севастопольська вул. 11517 (Дарницький р-н). Рішення виконавчого комітету Київської міської ради депутатів трудящих «Про найменування міських вулиць» від 29.12.1953 № 2610. Рішення виконавчого комітету Київської міської ради депутатів трудящих «Про перейменування вулиць м. Києва» від 05.07.1955 № 857. Протягає від Сормовської вул. до Тростянецької вул. Прилучаються: Заспорова Костянтина, вул., Ново-Дарницька вул., Російська вул., Руїнаєва Миколи, вул., Волго-Донецька вул.


 **Севастопольська площа**, Севастопольська пл., Севастопольська пл. 11518 (Солом'янський р-н). Рішення виконавчого комітету Київської міської ради депутатів трудящих «Про найменування та перейменування вулиць і площ м. Києва» від 31.10.1967 № 1826. Розташована між Півнірфлотським просп., Червонозориным просп., Зеленогреською вул., Народного Ополчення, вул., Мишина Михайла, вул., Донецькою вул., Токколієвським бульв.

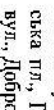
 **Северинівська вулиця**, Северинівська ул., Северинівська ул. 12041 (Святошинський р-н). Рішення Київської міської ради депутатів трудящих «Про найменування вулиць у м. Києві» від 25.05.2011 № 190/5577. Протягає від Чайківської вул. до кінця забудови.

 **Селекціонерів вулиця**, Селекціонерів, ул., Селекціонерів, ул. 11519 (Толошійський р-н). Постановою бюро Київського міського комітету Компартії України та виконавчого комітету Київської міської ради депутатів трудящих «Про найменування та перейменування вулиць міста Києва» від 15.07.1958 № 1249. Протягає від Плячентної вул. до Степового Якова, вул.


 **Селінська вулиця**, Селінська ул., Селінська ул. 11520 (Оболонський р-н). Сучасна назва з 1948. Протягає від Червонофлотської вул. до кінця забудови. Прилучаються: Олександрівська вул., Гамарника, вул., Лісна вул.


 **Семашкіна вулиця**, Семашкіна ул., Семашкіна ул. 11521 (Дніпровський р-н). Рішення виконавчого комітету Київської міської ради депутатів трудящих «Про найменування та перейменування вулиць м. Києва» від 20.08.1957 № 1428. Протягає від Дунаїча, вул. до тупика. Прилучається Макаренка, вул.


 **Семашка вулиця**, Семашка ул., Семашка ул. 11522 (Святошинський р-н). Постановою бюро Київського міського комітету Компартії України та виконавчого комітету Київської ради депутатів трудящих «Про найменування та перейменування вулиць міста Києва» від 15.07.1958 № 1249. Протягає від Перемоги, просп. до Вернадського Академіка, бульв. Прилучаються: Пушкіної Федори, вул., Святошинська пл., Панічній пров., Стуса Василя, вул., Доброкрогова Академіка, вул.


 **Семанянський провулок**, Семанянський пер., Семанянський пров. 11525 (Дніпровський р-н). Рішення виконавчого комітету Київської міської ради депутатів трудящих «Про найменування та перейменування вулиць м. Києва» від 20.08.1957 № 1428. Протягає від Сеноманської вул. до кінця забудови.


 **Семанянський пер.**, Семанянський пер., Семанянський пров. 11525 (Дніпровський р-н). Рішення виконавчого комітету Київської міської ради депутатів трудящих «Про найменування та перейменування вулиць м. Києва» від 20.08.1957 № 1428. Протягає від Сеноманської вул. до кінця забудови.


 **Сеніфортна вулиця**, Сеніфортна ул., Сеніфортна ул. 11521 (Дніпровський р-н). Рішення виконавчого комітету Київської міської ради депутатів трудящих «Про найменування та перейменування вулиць м. Києва» від 20.08.1957 № 1428. Протягає від Алма-Атинської вул. до Дубровиша Олекс. вул. Прилучаються: Сеноманський пров., Маломарганецький пров., Марганецький пров., Шляховиків, вул., Паровозний пров., Паровозна вул.

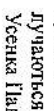
 **Сеніфортна вулиця**, Сеніфортна ул., Сеніфортна ул. 11521 (Дніпровський р-н). Рішення виконавчого комітету Київської міської ради депутатів трудящих «Про найменування та перейменування вулиць м. Києва» від 20.08.1957 № 1428. Протягає від Алма-Атинської вул. до Дубровиша Олекс. вул. Прилучаються: Сеноманський пров., Маломарганецький пров., Марганецький пров., Шляховиків, вул., Паровозний пров., Паровозна вул.


 **Серафимовича вулиця**, Серафимовича, ул., Серафимовича, ул. 11526 (Дніпровський р-н). Рішення виконавчого комітету Київської міської ради депутатів трудящих «Про перейменування вулиць м. Києва» від 05.07.1955 № 857. Рішення виконавчого комітету Київської міської ради депутатів трудящих «Про найменування та перейменування вулиць і площ м. Києва» від 31.10.1967 № 1826. Протягає від Дніпровської наб. до Вернадської вул. (паралельно Возз'єднання, просп.). Прилучається Бучин Амвросія, бульв.


 **Сергієнка Івана вулиця**, Сергієнка Івана, ул., Сергієнка Івана, ул. 11527 (Дніпровський р-н). Рішення виконавчого комітету Київської міської ради депутатів трудящих «Про найменування та перейменування вулиць і площ м. Києва» від 20.07.1965 № 1270. Протягає від Ленінградської пл. до Карельського пров. Прилучаються: Сосюри Володимира, вул., Усенка Івана, вул.

 **Сергієнка Івана вулиця**, Сергієнка Івана, ул., Сергієнка Івана, ул. 11527 (Дніпровський р-н). Рішення виконавчого комітету Київської міської ради депутатів трудящих «Про найменування та перейменування вулиць і площ м. Києва» від 20.07.1965 № 1270. Протягає від Ленінградської пл. до Карельського пров. Прилучаються: Сосюри Володимира, вул., Усенка Івана, вул.

 **Серпнева вулиця**, Серпнева ул., Серпнева ул. 11528 (Святошинський р-н). Протягає від Сільської вул. до Дубровища Академіка, вул. Прилучаються: Краснова Микола, вул., Ірпінська вул.

 **Серпнова вулиця**, Серпнова ул., Серпнова ул. 11528 (Святошинський р-н). Протягає від Сільської вул. до Дубровища Академіка, вул. Прилучаються: Краснова Микола, вул., Ірпінська вул.

 **Серпуховський пер.**, Серпуховський пер., Серпуховський пров. 11529 (Толошійський р-н). Протягає від Салерно-Слобідської вул. до Литовського пров.

 **Сетомльська вулиця**, Сетомльська ул., Сетомльська ул. 12042 (Оболонський р-н). Тіліс «Чернобилець 2005»). Рішення Київської міської ради «Про найменування вулиць в Оболонському районі м. Києва»

 **Сетомльська вулиця**, Сетомльська ул., Сетомльська ул. 12042 (Оболонський р-н). Тіліс «Чернобилець 2005»). Рішення Київської міської ради «Про найменування вулиць в Оболонському районі м. Києва»

від 14.07.2011 № 374/576). Протягає у пово-  
му мікрорайоні на схід від Богатирської вул.  
паралельно Абрикосовій вул. і Рожнівській  
вул.



**Седова вулиця;** Sedova,  
ул.; Siedova, vul. 11531 (Дес-  
нянський р-н). Протягає від  
Гоголя, вул. до Безіменного  
пров.



**Седовіці вулиця;** Седов-  
цев, ул.; Siedovitsiv, vul.  
11530 (Печерський р-н).  
Рішення виконавчого ко-  
мітету Київської міської

ради депутатів трудящих  
«Про перейменування вулиць по Кіров-  
ському району» від 19.03.1940 № 25/20.  
Постанова виконавчого комітету Київської  
міської ради депутатів трудящих «Про  
впорядкування найменувань площ, вулиць  
та провулків м. Києва» від 06.12.1944  
№ 286/2. Протягає від Звіринецької вул.  
до Гимірязівської вул.




**Седовіці провулок;** Се-  
довцев, пер.; Siedovitsiv,  
prov. 12732 (Печерський  
р-н). Постанова виконавчо-  
го комітету Київської місь-

кої ради депутатів трудя-  
щих «Про впорядкування найменувань  
площ, вулиць та провулків м. Києва» від  
06.12.1944 № 286/2. Протягає від Седовців,  
вул. до кінця забудови.



**Серкова Академія вули-  
ця;** Серкова Академіка,  
ул.; Sierkova Akademika,  
vul. 11533 (Святошинський  
р-н). Рішення Київської  
міської ради «Про перей-

менування вулиці у Святошинському ра-  
йоні міста Києва» від 02.10.2008 № 402/402.  
Протягає від Курбаса Леся, просп. до  
Кольцова, бульв.



**Серова Валентина вули-  
ця;** Серова Валентина, ул.;  
Sierova Valentyna, vul. 11532  
(Дніпровський р-н). Рішен-  
ня виконавчого комітету  
Київської міської ради де-

путатів трудящих «Про перейменування та  
перейменування вулиць м. Києва» від  
20.08.1957 № 1428. Рішення виконавчого  
комітету Київської міської ради депутатів  
трудящих «Про впорядкування наймену-  
вань та перейменування вулиць м. Києва»  
від 16.12.1974 № 1476. Протягає від Мико-  
тенка Івана, вул. до Кибальчича Миколи,  
вул.



**Сеченова вулиця;** Сечено-  
ва, ул.; Sischenova, vul.  
11534 (Головітський р-н).  
Рішення виконавчого комі-  
тету Київської міської ради  
депутатів трудящих «Про

найменування та перейменування вулиць  
м. Києва» від 20.08.1957 № 1428. Протягає  
від Коломийського пров. до тулика.



**Сиваська вулиця;** Сиваш-  
ска ул.; Sivaszka vul. 11535  
(Дніпровський р-н). Рішен-  
ня виконавчого комітету  
Київської міської ради депу-

татів трудящих «Про пере-  
іменування вулиць м. Києва» від 05.07.1955  
№ 857. Протягає від Лохвицької вул. до  
Празької вул. Прилучаються: Сосняцька  
вул., Краснокутська вул., Хорольський  
пров., Хорольська вул., Астраханська вул.  
Між Хорольським пров. і Хорольською вул.  
належить резерв у проляганні вулиці.



**Сигнальна вулиця;** Сиг-  
нальна ул.; Sygnalna vul.  
11536 (Солом'янський р-н).  
Протягає від початку забу-  
дови до Кригічній вул.

Прилучаються: Сумська  
вул., Яблунева вул., Каменярів, вул., Кри-  
нічича вул. (двічі).



**Силікатна вулиця;** Сили-  
катная ул.; Sylikatna vul.  
11537 (Дніпровський р-н).  
Сучасна назва з 1948. Про-  
тягає від Каховської вул. до  
Сагайдака Степана, вул.  
Прилучається Цегельна вул.



**Симпренка вулиця;** Сл-  
миренко, ул.; Symyrenka,  
vul. 11538 (Святошинський  
р-н). Рішення виконавчого  
комітету Київської міської

ради народних депутатів  
«Про найменування нових вулиць на жит-  
ловому масиві Південна Борщагівка» від  
03.04.1981 № 583. Протягає від Соснінх  
Сім'ї, вул. і Зодчих, вул. до Корольова  
Академіка, просп. Прилучаються: Жолу-  
дева, вул., Григоровича-Барського, вул.,  
Булакова, вул., Качури Якова, вул., Тру-  
бляйні, вул.



**Симоненка Василя вули-  
ця;** Симоненко Василья,  
ул.; Symonenka Vasylia, vul.  
11539 (Головітський р-н).  
Рішення Київської міської  
ради «Про найменування

нових вулиць» від 08.07.1999 № 370/471.  
Розпорядження Київської міської держав-  
ної адміністрації «Про найменування та  
перейменування вулиць» від 08.07.2000  
№ 25. Протягає від Ломоносова, вул. до  
Трутенка Онуфрія, вул. Прилучається Ві-  
льямса Академіка, вул.



**Синьоозерна вулиця;** Си-  
неозерна ул.; Snyozerna  
vul. 11540 (Подільський р-  
н, Святошинський р-н, СТ  
«Більшовик», «Вури-  
шляхмашовцев», «Верста-

тозавод», «Водник», «Ліснев», «Проекту-  
вальник»). Постанова бюро Київського  
міського комітету Компартії України та  
виконкому Київської міської ради депута-

тів трудящих «Про найменування та пере-  
іменування вулиць міста Києва» від  
15.07.1958 № 1249. Протягає від Берковель-  
ської вул. до Газопровідної вул. Прилучаєть-  
ся Миська вул.



**Синьоозерна 1 вулиця;** Си-  
неозерна 1 ул.; Snyozerna  
1 vul. 12462 (Подільський  
р-н, СТ «Ліснев»). Протягає  
від Синьоозерної вул. до  
Стеценка, вул.



**Синьоозерна 2 вулиця;** Си-  
неозерна 2 ул.; Snyozerna  
2 vul. 12463 (Подільський  
р-н, СТ «Ліснев»). Протягає  
від Синьоозерної вул. до  
Стеценка, вул.



**Синьоозерна 3 вулиця;** Си-  
неозерна 3 ул.; Snyozerna  
3 vul. 12464 (Подільський  
р-н, СТ «Ліснев»). Протягає  
від Синьоозерної вул. до  
Стеценка, вул.



**Сирецька вулиця;** Сирец-  
кая ул.; Siretska vul. 11541  
(Оболонський р-н, Поділь-  
ський р-н, Шевченківський  
р-н). Виникла у 2-й пол.

19 ст. Протягає від Скля-  
ренка Семена, вул. до Північно-Сирецької  
вул. Прилучаються: Фрунзе, вул., Кони-  
лівська вул., Бондарська вул., Поділь-  
ський пров., Павлоградська вул., Одес-  
ького, вул., Яблочкова, вул., Ольжича, вул.



**Сирецький проїзд;** Сы-  
рецкий проезд; Siretskyi  
proizd 12043 (Поділь-  
ський р-н, СТ «Арсен-  
лев», «Весна», «Дружба»,  
«Жаспін», «Зодчий», «Міс-  
тобудівник», «Мукомоло», «Пюльман»,

«Фіонара». Пролягає від Гречка Маршала, вул. до Стеценка, вул.


 **Сирецько-Садова вулиця**, Сыренко-Садова ул., Syrenko-Sadova vul. 11542 (Подільський р-н, СТ «Векна», «Зірка», «Дюссел»). Виділяється в серед. 20 ст. Пролягає від Гречка Маршала, вул. до Стеценка, вул.

 **Ситняківська вулиця**, Ситняківська ул., Sytnakivska vul. 12614 (Деснянський р-н). Пролягає від безіменного проїзду, який простягається від узбережжя Десенки до Деснянської вул. до кінця забудови.


 **Ситняківська вулиця**, Ситняківська ул., Sytnakivska vul. 12044 (Святошинський р-н). Рішення Київської міської ради «Про найменування нових вулиць в м. Києві» від 25.05.2011 № 190/5577. Пролягає від Чайківської вул. до кінця забудови.


 **Сікоренського Грога Авіаконструктора вулиця**, Сікорського Грога Авіаконструктора, ул.; Sikorskoho Groha Aviakonstruktora, vul. 11543 (Шевченківський р-н).


Рішення Київської міської ради «Про перейменування вулиці у Шевченківському районі міста Києва» від 27.10.2011 № 376/6592. Пролягає від Жабчева Жакбоба, вул. до Матернянської вул. і Черв'яків вул. Прилучається запланований шляхопровід.

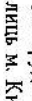
 **Сільська вулиця**, Сельська ул.; Silska vul. 11544 (Святошинський р-н). Пролягає від Депутатської вул. до Вернадського Академі-

ка, вуля. Прилучаються: Сердюка вул., Яснополівська вул.


 **Сільськогосподарський провулок**, Сельськогосподарський пер.; Silskohospodarskyi prov. 11545 (Подільський р-н). Рішення виконавчого комітету Київської міської ради депутатів трудящих «Про найменування та перейменування вулиць м. Києва» від 20.08.1957 № 1428. Пролягає від Героїв Оборони, вул. до кінця забудови.

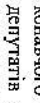
 **Симферопольська вулиця**, Симферопольська ул.; Simferopolska vul. 11546 (Дарницький р-н). Рішення виконавчого комітету Київської міської ради депутатів трудящих «Про перейменування вулиць м. Києва» від 05.07.1955 № 857. Пролягає від Привокзальної вул. до Харківського шосе. Прилучаються: Крутської, вул., Соромська вул., Заслонова Костянтина, вул., Ново-Дарницька вул.


 **Сирка Івана вулиця**, Сирко Івана, ул.; Sirka Ivana, vul. 11547 (Головіївський р-н). Доставлена бюро Київського міського комітету Компартії України та виконавчого комітету Київської міської ради депутатів трудящих «Про перейменування та перейменування вулиць міста Києва» від 15.07.1958 № 1249. Пролягає від Заболотного Академіка, вул. до межі міськради. Прилучаються: Іванетна вул., Степового Якова, вул.

 **Сичнева вулиця**, Январська ул.; Sichneva vul. 12108 (Толосівський р-н, СТ КІЗ «Метропол»). Рішення Київської міської ради «Про найменування

вулиць у м. Києві» від 29.11.2012 № 481/8765. Пролягає від Метрополітанної вул. до кінця забудови. Прилучаються: Серпнева вул., Липнева вул., Катінева вул.


 **Сичневий провулок**, Январський пер.; Sichnevui prov. 11548 (Печерський р-н). Рішення виконавчого комітету Київської міської ради депутатів трудящих «Про перейменування вулиць по Кіровоцькому району» від 19.03.1940 № 25/20. Доставлена виконавчого комітету Київської міської ради депутатів трудящих «Про випорядкування найменувань площ, вулиць та провулків м. Києва» від 06.12.1944 № 286/2. Пролягає від Бутшшева, пров. до Мазепи Івана, вул.


 **Сквирицька вулиця**, Сквирицька ул.; Skvirtska vul. 11549 (Головіївський р-н). Рішення виконавчого комітету Київської міської ради депутатів трудящих «Про найменування вулиць» від 29.12.1953 № 2610. Пролягає від Ватумської вул. до тупика. Прилучається Сквирський пров.


 **Сквирицький провулок**, Сквирський пер.; Skvirtskui prov. 11550 (Толосівський р-н). Пролягає від Майконської вул. до Сквирської вул.


 **Склярицька Семена вулиця**, Склярицька Семена, ул.; Skliaritska Semena, vul. 11551 (Оболонський р-н). Рішення виконавчого комітету Київської міської ради депутатів трудящих «Про випорядкування найменувань та перейменування вулиць м. Києва» від 19.03.1973 № 431. Пролягає від Московського просп. до запланованого шляхопроводу і Автозаводської вул. При-


лучаються: Линарська вул., Курцівська вул., Сирецька вул., Марка Вовчяка, вул., Багтівський пров.


 **Сковороди Григорія вулиця**, Сковороды Григория, ул.; Skovorody Hryhorija, vul. 11552 (Подільський р-н). Рішення виконавчого комітету Київської міської ради депутатів трудящих «Про перейменування вулиць м. Києва» від 05.07.1955 № 857. Рішення виконавчого комітету Київської міської ради депутатів трудящих «Про випорядкування найменувань та перейменування вулиць м. Києва» від 19.03.1973 № 431. Пролягає від Контрактовий ш. до Набережно-Хрещатицької вул. Прилучаються: Мезитирська вул., Волоська вул., Почайнинська вул.


 **Скоропадського Павла вулиця**, Скоропадского Павла, ул.; Skoropadskoho Pavla, vul. 11553 (Печерський р-н). Рішення Київської міської ради «Про присвоєння назв іменуваним вулиці Павла Скоропадського та перейменування узвозу Протасів Яр на вулицю Миколи Амосова» від 24.04.2003 № 439/589. Розпорядження Київської міської державної адміністрації «Про найменування та перейменування вулиць і площ в м. Києві» від 12.07.2004 № 1505. Пролягає від Великої Васильківської вул. до Басейної вул.

 **Скрипника Миколи вулиця**, Скрипника Николая, ул.; Skrypnika Mykola, vul. 11554 (Солом'янський р-н). Рішення виконавчого комітету Київської міської ради депутатів трудящих «Про найменування та перейменування вулиць і площ м. Києва» від 24.03.1964 № 379. Пролягає від початку забудови до Оборонного пров.

 **Скрипника Миколи вулиця**, Скрипника Николая, ул.; Skrypnika Mykola, vul. 11554 (Солом'янський р-н). Рішення виконавчого комітету Київської міської ради депутатів трудящих «Про найменування та перейменування вулиць і площ м. Києва» від 24.03.1964 № 379. Пролягає від початку забудови до Оборонного пров.


 **Скрипника Миколи вулиця**, Скрипника Николая, ул.; Skrypnika Mykola, vul. 11554 (Солом'янський р-н). Рішення виконавчого комітету Київської міської ради депутатів трудящих «Про найменування та перейменування вулиць і площ м. Києва» від 24.03.1964 № 379. Пролягає від початку забудови до Оборонного пров.

 **Славгородська вулиця;** Славгородська ул.; Slavohorodska vuh. 11555 (Дарницький р-н). Рішення виконавчого комітету Київської міської ради депутатів трудящих «Про найменування міських вулиць» від 29.12.1953 № 2610. Протягає від Рудцева Миколи, вул. та Яглицької вул. до Кронштадтської вул. Прилучаються: Волго-Донська вул., Тростянецька вул., Гостинний пров., Брацлавська вул.

 **Славгородський провулок;** Славгородський пер.; Slavohorodskiy prov. 11556 (Дарницький р-н). Рішення виконавчого комітету Київської міської ради депутатів трудящих «Про найменування міських вулиць» від 29.12.1953 № 2610. Протягає від Рудцева Миколи, вул. та Яглицької вул. до Кронштадтської вул. Прилучаються: Волго-Донська вул., Тростянецька вул., Гостинний пров., Брацлавська вул.


 **Славгородський провулок;** Славгородський пер.; Slavohorodskiy prov. 11556 (Дарницький р-н). Рішення виконавчого комітету Київської міської ради депутатів трудящих «Про найменування міських вулиць» від 29.12.1953 № 2610. Протягає від Тростянецької вул. до кінця забудови. Прилучається Гостинний пров.

 **Славна площа;** Слава, пл.; Slavy, pl. 11557 (Печерський р-н). Рішення виконавчого комітету Київської міської ради депутатів трудящих «Про найменування та перейменування вулиць і площ м. Києва» від 20.07.1965 № 1270. Розташована між Мазепи Івана, вул., Героїв Крут, алегсто, Лаврєєво вул., Суворова, вул., Бутишівим, пров.


 **Славська вулиця;** Славська ул.; Slavska vuh. 12733 (Деонісійський р-н). Протягає від Леніна, вул. до Митославської вул. та Лісківської вул.


 **Словачинська вулиця;** Slovachanska vechanska ul.; Slovachanska vuh. 11538 (Солом'янський р-н). Постанова бюро Київського міського комітету


Компартії України та виконкому Київської міської ради депутатів трудящих «Про найменування та перейменування вулиць міста Києва» від 15.07.1958 № 1249. Протягає від Федьковича, вул. (дрічі).

 **Слов'янська вулиця;** Славянская ул.; Slovianska vuh. 11559 (Солом'янський р-н). Сучасна назва з 1923. Протягає від Нержинської вул. до кінця забудови.


 **Слюсарний провулок;** Слесарный пер.; Sliatsarniy prov. 11560 (Дніпровський р-н). Рішення виконавчого комітету Київської міської ради депутатів трудящих «Про найменування міських вулиць» від 29.12.1953 № 2610. Протягає від Маргарицької вул. до Новоросійської вул.


 **Смерєкова вулиця;** Смерекова ул.; Smerakova vuh. 12045 (Солом'янський р-н). Протягає від Повітрофлотської вул. до Комсомольської вул.


 **Смирнова-Ласточкіна вулиця;** Смирнова-Ласточкина, ул.; Smirnova-Lastochkina, vuh. 11561 (Шевченківський р-н). Постанова виконавчого комітету Київської міської ради депутатів трудящих «Про впорядкування міських вулиць і площ м. Києва» від 06.12.1944 № 286/2. Протягає від Артема, вул. до Глибочицької вул. Прилучаються: Несторівський пров., Киянівський пров., Кудрявська вул.


 **Смілянська вулиця;** Смилянская ул.; Smilianska vuh. 11562 (Солом'янський р-н). Протягає від Народного Ополчення, вул. до Ушин-


ського, вул. Прилучаються: Повітрофлотський проєст., Молодотвардійська вул., Волинська вул.


 **Смоленська вулиця;** Смоленская ул.; Smolepska vuh. 11563 (Солом'янський р-н). Рішення виконавчого комітету Київської міської ради депутатів трудящих «Про перейменування вулиць м. Києва» від 05.07.1955 № 857. Протягає від Янгеля Академіка, вул. до Гетьмана Вадима, вул. Прилучаються: Ковальський пров., Польовий пров.

 **Смолина Юрія вулиця;** Смолина Юрия, ул.; Smolinska Yurija, vuh. 11564 (Голосіївський р-н, Солом'янський р-н). Рішення виконавчого комітету Київської міської ради депутатів трудящих «Про впорядкування міських вулиць і площ м. Києва» від 21.03.1977 № 410. Протягає від Луценка Дмитра, вул. до Московської вул., Вільямса Академіка, вул. Прилучається Якубовського Маршала, вул.


 **Смолярна вулиця;** Смолярная ул.; Smolyarska vuh. 11565 (Голосіївський р-н). Рішення виконавчого комітету Київської міської ради депутатів трудящих «Про впорядкування міських вулиць і площ м. Києва» від 21.03.1977 № 410. Протягає від Луценка Дмитра, вул. до Московської вул., Вільямса Академіка, вул. Прилучається Якубовського Маршала, вул.


 **Смолярна вулиця;** Смолярная ул.; Smolyarska vuh. 11565 (Голосіївський р-н). Рішення виконавчого комітету Київської міської ради депутатів трудящих «Про впорядкування міських вулиць і площ м. Києва» від 21.03.1977 № 410. Протягає від Луценка Дмитра, вул. до Московської вул., Вільямса Академіка, вул. Прилучається Якубовського Маршала, вул.


 **Смолярна вулиця;** Смолярная ул.; Smolyarska vuh. 11565 (Голосіївський р-н). Рішення виконавчого комітету Київської міської ради депутатів трудящих «Про найменування міських вулиць» від 29.12.1953 № 2610. Протягає від Амурської вул. до Кайсарова, вул.


 **Смординова вулиця;** Смородиновая ул.; Smordynova vuh. 12046 (Подільський р-н, Жаспільський р-н). Рішення виконавчого комітету Київської міської ради депутатів трудящих «Про найменування міських вулиць» від 29.12.1953 № 2610. Протягає від Новаторів, вул. до Качанівської вул. Прилучається Сновський пров.

 **Смординопський узвіз;** Смородинопский спуск; Smordynopskiy uzviz. 11566 (Печерський р-н). Постанова виконавчого комітету Київської міської ради депутатів трудящих «Про впорядкування найменувань площ, вулиць та провулків м. Києва» від 06.12.1944 № 286/2. Протягає від Нагірної вул. до Фрунзе, вул.

 **Снайперська вулиця;** Снайперская ул.; Snaiperska vuh. 11567 (Голосіївський р-н). Протягає від Цимбалів Яр, вул. до Радьської Максіма, вул. Прилучаються: Листопадна вул., Уральська вул., Кошового Олега, вул., Добрий Шлях, вул.


 **Снітківський провулок;** Снежинский пер.; Snizhniapskiy prov. 11568 (Печерський р-н). Рішення виконавчого комітету Київської міської ради депутатів трудящих «Про перейменування вулиць м. Києва» від 05.07.1955 № 857. Протягає від Звіринецької вул. до Правобережної вул. Прилучається Правобережна вул.


 **Сновська вулиця;** Сновская ул.; Snovska vuh. 11569 (Дніпровський р-н). Рішення виконавчого комітету Київської міської ради депутатів трудящих «Про найменування міських вулиць» від 29.12.1953 № 2610. Протягає від Новаторів, вул. до Качанівської вул. Прилучається Сновський пров.

 **Сновський провулок;** Сновский пер.; Snovskiy prov. 11570 (Дніпровський р-н). Рішення виконавчого комітету Київської міської ради депутатів трудящих




«Про найменування міських вулиць» від 29.12.1953 № 2610. Протягає від Трактористів, вул. до Сновської вул.


 **Сборна вулиця**; Соборна вул.; Соборна вул. 12141 (Дарницький р-н). Протягає від Орхидеїної вул. до Лисо-Степової вул. Прилучається Дніпряно-Озерна вул. (нижні сади).


 **Сови Андрія вулиця**; Сови Андрія, ул.; Соуу Андрія, вул. 12047 (Деснянський р-н). Рішення Київської міської ради «Про найменування нових вулиць та провулків у котеджному селищі «Деснянське» в Деснянському районі м. Києва» від 28.04.2011 № 156/5543. Протягає від Приш-ка Миколи, вул. до Дядя Олександра, вул.


 **«Совки» радгосп вулиця**; «Совки» совхоз ул.; «Совку» радгосп вул. 12734 (Солом'янський р-н). Протягає вздовж Сновського кладовища до госп-ва «Совки».


 **Сновська вулиця**; Сновська вул.; Sovska vul. 11571 (Солом'янський р-н). Протягає від Крейсера «Аврора», вул. до Повітрофлотської вул.


 **Совхозна вулиця**; Совхозна ул.; Sovkhosna vul. 12539 (Оболонський р-н, СТ «Зелений бір», «Дніпровське-1», «Дніпровський-2»). Протягає від Ліній 2 до Садової 2 вул. Прилучаються: Ліній 3, Ліній 4, Вишнева вул., Садова 3 вул.


 **Сокальська вулиця**; Сокальська ул.; Sokalska vul. 11572 (Оболонський р-н). Рішення виконавчого комітету Київської міської ради депутатів трудящих «Про перейменування вулиць м. Києва» від 05.07.1955 № 857. Протягає від Попова, вул. до кінця забудови. Прилучається Мукачівська вул.

 **Солов'їна вулиця**; Солов'їна ул.; Solovyna vul. 11573 (Головіський р-н). Сучасна назва з 1957. Протягає від Лурдаської вул. до кінця забудови. Прилучаються: Фіалкова вул., Ставкова вул.


 **Соловцова Миколи вулиця**; Соловцова Микола, ул.; Solovtsova Mykola, vul. 11574 (Печерський р-н). Висна виконавчого комітету Київської міської ради депутатів трудящих «Про найменування та перейменування вулиць і площ м. Києва» від 30.12.1962 № 2216. Протягає від Зміринської вул. до безіменного пров. Прилучається Буслівська вул.


 **Солом'їнька вулиця**; Солом'їнька ул.; Solomiynska vul. 11575 (Солом'янський р-н). Рішення виконавчого комітету Київської міської ради депутатів трудящих «Про найменування та перейменування вулиць і площ м. Києва» від 30.12.1962 № 2216. Протягає від Зміринської вул. до безіменного пров. Прилучається Буслівська вул.


 **Солом'їнька вулиця**; Солом'їнька ул.; Solomiynska vul. 11575 (Солом'янський р-н). Рішення виконавчого комітету Київської міської ради депутатів трудящих «Про найменування та перейменування вулиць і площ м. Києва» від 30.12.1962 № 2216. Протягає від Зміринської вул. до безіменного пров. Прилучається Буслівська вул.


 **Солом'їнька вулиця**; Солом'їнька ул.; Solomiynska vul. 11575 (Солом'янський р-н). Рішення виконавчого комітету Київської міської ради депутатів трудящих «Про найменування та перейменування вулиць і площ м. Києва» від 30.12.1962 № 2216. Протягає від Зміринської вул. до безіменного пров. Прилучається Буслівська вул.

лиць і площ м. Києва» від 26.01.1961 № 146. Протягає від Солом'їнької пл. до Киличної вул. та Амосова Миколи, вул. Прилучаються: Механізаторів, вул., Крижанова Мажина, вул., Олександрівська вул., Пирогівської Олександрів, вул., Волгоградська вул., Голова Андрія, вул., Народна вул., Прохасів Яр, вул.

 **Солом'їньська площа**; Солом'їньська пл.; Solomiynska pl. 11576 (Солом'янський р-н). Рішення виконавчого комітету Київської міської ради народних депутатів «Про перейменування вулиці та площі м. Києва» від 22.12.1988 № 1239. Розташована між Комітрофлотським пров., Липківського Василя Митрополита, вул., Солом'їньською вул.

 **Солана вулиця**; Солана ул.; Solana vul. 11577 (Шевченківський р-н). Постановою виконавчого комітету Київської міської ради депутатів трудящих «Про впорядкування найменувань площ, вулиць та провулків м. Києва» від 06.12.1944 № 286/2. Сучасна назва з 1915. Протягає від Глибочинської вул. до Шкідта Отто, вул.

 **Солончак вулиця**; Солончак ул.; Solonchak vul. 11578 (Шевченківський р-н). Сучасна назва з 1913. Протягає від Церківської вул. до кінця забудови.


 **Солончак вулиця**; Солончак ул.; Solonchak vul. 11578 (Шевченківський р-н). Сучасна назва з 1913. Протягає від Церківської вул. до кінця забудови.


 **Солончак вулиця**; Солончак ул.; Solonchak vul. 11578 (Шевченківський р-н). Сучасна назва з 1913. Протягає від Церківської вул. до кінця забудови.


 **Солончак вулиця**; Солончак ул.; Solonchak vul. 11578 (Шевченківський р-н). Сучасна назва з 1913. Протягає від Церківської вул. до кінця забудови.


 **Соромовська вулиця**; Соромовська ул.; Soromovska vul. 11579 (Дарницький р-н). Протягає від Сімферопольської вул. до Бориспільської вул. Прилучаються: Лінійна, вул., Літинська вул., Севастопольська вул.

 **Сорочинська вулиця**; Сорочинська ул.; Sorochynska vul. 11580 (Печерський р-н). Рішення виконавчого комітету Київської міської ради депутатів трудящих «Про найменування міських вулиць» від 29.12.1953 № 2610. Протягає від Звиринської вул. (двічі).


 **Сорудальна вулиця**; Сорудальна ул.; Sorudalna vul. 11581 (Дарницький р-н). Рішення виконавчого комітету Київської міської ради депутатів трудящих «Про найменування та перейменування вулиць м. Києва» від 20.08.1957 № 1428. Протягає від Дарницького мостового переходу та залізничної до Здобувницької вул. Прилучається Клеменська вул.


 **Сосницька вулиця**; Сосницька ул.; Sosnytska vul. 11582 (Дніпровський р-н). Рішення виконавчого комітету Київської міської ради депутатів трудящих «Про найменування міських вулиць» від 29.12.1953 № 2610. Протягає від Сиваської вул. до Хорельської вул. і Астраханської пров. Прилучаються: Двінська вул., Любачевської, вул., Кармелюка Устима, пров.


 **Сосниних Сім'ї вулиця**; Сосниних Семья, ул.; Sosnykh Simi, vul. 11583 (Солом'янський р-н). Рішення виконавчого комітету Київ-


 **Сосниних Сім'ї вулиця**; Сосниних Семья, ул.; Sosnykh Simi, vul. 11583 (Солом'янський р-н). Рішення виконавчого комітету Київ-


ської міської ради депутатів трудящих «Про перейменування та перейменування вулиць і площ м. Києва» від 31.10.1967 № 1826. Пролягає від Курбаса Леся, просп. до Смирненка, вул. і Кольцова, бульв. Прилучаються: Шенічна вул., Корольова Академіка, вул., Корольова Академіка, просп., Потіпова Генерала, вул., Кучера Василя, вул.

 **Соснова вулиця;** Соснова вул.; Sosnova vul. 12652 (Дарницький р-н). Пролягає від Польової вул. і Борової вул. до кінця забудови (Бортничі).


 **Соснова вулиця;** Соснова вул.; Sosnova vul. 12640 (Деснянський р-н). Пролягає від Соснового пров. до кінця забудови (Селище Радистів).


 **Соснова вулиця;** Соснова вул.; Sosnova vul. 11584 (Святошинський р-н). Пролягає від Генерала Наумова, вул. до Рахманінова, вул. Прилучається Губежівська вул.

 **Соснова вулиця;** Соснова вул.; Sosnova vul. 12748 (Святошинський р-н, СТ «Нивки»). Пролягає паралельно Бударина вул. поруч з західною межею міськради.

 **Соснова вулиця;** Соснова вул.; Sosnova vul. 12048 (Солом'янський р-н). Пролягає від Крейсера «Аврора», вул. до кінця забудови.

 **Сосновий провулок;** Сосновий пер.; Sosnovi prov. 12641 (Деснянський р-н). Пролягає від початку забудови (поблизу Даниої 4 вул.) до кінця забудови (Селище Радистів). Прилучається Соснова вул.


 **Сосновий 2 провулок;** Сосновий 2 пер.; Sosnovi 2 prov. 12642 (Деснянський р-н). Пролягає від Радистів, 2 пров. до кінця забудови (Селище Радистів). Прилучаються: Садовий 7 пров., Садовий 6 пров., Садовий 5 пров., Садовий 2 пров.


 **Сосори Володимира вулиця;** Сосори Володимира, вул.; Sosory Volodymyra, vul. 11585 (Дніпровський р-н). Рішення виконавчого комітету Київської міської ради депутатів трудящих «Про перейменування та перейменування вулиць і площ м. Києва» від 20.07.1965 № 1270. Пролягає від Ленінградської пл. до Празької вул. Прилучається Сергієнка Івана, вул.


 **Софійська вулиця;** Софійська вул.; Sofivska vul. 11586 (Шевченківський р-н). Рішення виконавчого комітету Київської міської ради народних депутатів «Про повернення вулицям історичних назв, перейменування і перейменування площ і вулиць у м. Києві, а також впорядкування нумерації окремих будинків» від 13.02.1990 № 149. Пролягає від Незалежності Майдану до Софійської пл. та Володимирської вул. Прилучається Михайлівський пров.


 **Софійська площа;** Софійська пл.; Sofiska pl. 11587 (Шевченківський р-н). Газета «Київлянин» «О перейменуванні вулиць і площ» від 14.08.1869 № 95. Розпорядження Київської міської ради народних депутатів та Київської міської державної адміністрації «Про повернення вулицям історичних назв, перейменування парків культури та

відпочинку, станції метро» від 02.02.1993 № 16/116. Розташована між Володимирською вул., Володимирським провідом, Софійською вул., Рильським пров.


 **Софронівський провулок;** Софронівський пер.; Sofronivskiy prov. 11506 (Печерський р-н). Виник у 19 ст. Пролягає від Стругинсько-го Сергія, вул. до кінця забудови.

 **Соціалістична вулиця;** Соціалістическая ул.; Sotsialisticheskaya vul. 11588 (Солом'янський р-н). Пролягає від проїзду до Антонова Авіаконструктора, вул. до Донецької вул. Прилучаються: Янки Купали, вул., Чокотинський бульв., Мартиросяна, вул., Очаківська вул.

 **Сошенка вулиця;** Сошенко, ул.; Soshenka, vul. 11589 (Подільський р-н). Рішення виконавчого комітету Київської міської ради депутатів трудящих «Про перейменування вулиць і площ м. Києва» від 30.12.1962 № 2216. Пролягає від Шевченка Тараса, пл. і Вишгородської вул. до Лісозахисної вул. і Кошенка, вул. Прилучаються: Пуша-Водичка вул., Сажина, вул., Морилецька вул., Золочевська вул.


 **Спартаківська вулиця;** Спартаківська ул.; Spartakivska vul. 12677 (Святошинський р-н). Рішення виконавчого комітету Київської міської ради депутатів трудящих «Про перейменування вулиць м. Києва» від 05.07.1955 № 857. Пролягає від Чорнобильської вул. до Пушиної Феодорії, вул.

 **Спаська вулиця;** Спаськая ул.; Spaska vul. 11590 (Подільський р-н). Розпорядження Представника Президента України у м. Києві «Про повернення вулицям історичних назв» від 11.09.1992 № 1043. Пролягає від Космачинської вул. до Набережно-Хрещатийської вул. Прилучаються: Контрактова пл., Межигірська вул., Хорива, пров., Волоська вул., Почайнінська вул.


 **Співака Михайла площа;** Співачка Михайла, пл.; Spivaka Mykhaila, pl. 11591 (Голосіївський р-н). Розпорядження Київської міської державної адміністрації «Про присвоєння імені Співака М. В. домобудівному комбінату № 1 та площі в м. Києві» від 24.04.1997 № 525. Розташована на перетині Камининської вул. та Промислової вул.

 **Спортивна вулиця;** Спортивная ул.; Sportivna vul. 12751 (Дніпровський р-н, СТ «Призерне»). Пролягає від Ліній 5 і Садової 200 вул. до Садової 204 вул. Прилучаються: Садова 201 вул., Садова 202 вул.


 **Спортивна площа;** Спортивная пл.; Sportivna pl. 11593 (Печерський р-н). Рішення виконавчого комітету Київської міської ради депутатів трудящих «Про перейменування та перейменування вулиць і площ м. Києва» від 30.12.1962 № 2216. Розташована вздовж Еспланадної вул. на вулиці Рогнідінської вул.


 **Справедливості вулиця;** Справедливости, ул.; Spravedlivosti, vul. 12136 (Деснянський р-н, ур. Толока). Пролягає від Леніна, вул. до


кінця забудови. Прилучається Захисників, пров.

 **Срїпнокільська вулиця;** Срїпнокільська ул.; Srїp-pekiska vul. 11594 (Даринський р-н). Реставрація Київської міської ради на родинних депутата та Київської державної адміністрації «Про найменування нових вулиць на масиві Осокорки-Ізюняки Харківського району м. Києва» від 13.07.1993 № 96/737. Пролягає від Книжний Затон, вул. (двічі).

 **Стьавкова вулиця;** Стьавкова ул.; Stavkova vul. 11595 (Голописівський р-н). Сучасна назва з 1957. Пролягає від Солонівної вул. до кінця забудови.

 **Стародопольська вулиця;** Стародопольська ул.; Slavgorodska vul. 11596 (Шевченківський р-н). Рішення виконавчого комітету Київської міської ради депутатів трудящих «Про найменування міських вулиць» від 29.12.1953 № 2610. Пролягає від Шербаківа, вул. до Саратовської вул. Прилучаються: Червоноармійського, вул., Шумяна, вул., Тешобєва, вул., Стародольський пров.


 **Стародопольський провулок;** Стародопольський пр-в.; Slavgorolskiy prov. 11597 (Шевченківський р-н). Сучасна назва з 1957. Пролягає від Вузьмаїна, вул. до Стародопольської вул.

 **Стадіонна вулиця;** Стадіонна ул.; Stadionna vul. 11598 (Солом'янський р-н). Сучасна назва з 1928. Про-


лягає від Липківського Василя Митрополита, вул. до Гоголевої вул. Прилучаються: Остаповського Миколи, вул., Стадіонний пров., Богданівська вул., Повітрофлотський просп.

 **Стадіонна вулиця;** Стадіонна ул.; Stadionna vul. 11599 (Солом'янський р-н, Жуляни). Пролягає від Леїніна, вул. до Комсомольської вул.

 **Стадіонний провулок;** Стадіонний пр-в.; Stadionniy prov. 11600 (Солом'янський р-н). Сучасна назва з 1928. Пролягає від Фролова, вул. до Стадіонної вул. Прилучаються: Фурманова, вул., Платонівська вул.

 **Стальського Стєпєнєна вулиця;** Стальського Стєпєнєна, ул.; Stal'skogo Stєpєnєna, vul. 11601 (Дніпрова-ський р-н). Рішення виконавчого комітету Київ-

ської міської ради депутатів трудящих «Про найменування та перейменування вулиць м. Києва» від 20.08.1957 № 1428. Пролягає від Райдужної вул. до Брагиславської вул. Прилучаються: Старосільська вул., Перова, бульвар, Курнатовського, вул.

 **Станіславського вулиця;** Станіславського, ул.; Stanislavskoho, vul. 11602 (Печерський р-н). Постановою Президії Київської міської ради робітничих, селянських та червоноармійських депутатів «Про перейменування вулиць м. Києва» від 11.11.1938 № 1082/6. Пролягає від Заньковецької, вул. до Фрашка Івана, пл.

Сучасна назва з 1928. Про-

 **Станюковича вулиця;** Станюковича, ул.; Stanikovicha, vul. 11603 (Дніпровський р-н). Рішення виконавчого комітету Київської міської ради депутатів трудящих «Про перейменування вулиць м. Києва» від 05.07.1955 № 857. Пролягає від Амеа-Атінської вул. до Калачівської вул. Прилучається Повітрофлотський пров.


 **Стара Полина вулиця;** Стара Полина, ул.; Stara Polina, vul. 11604 (Шевченківський р-н). Виникла у 2-й пол. 19 ст. Пролягає від Лук'янівської вул. (сполучається східними) до Шмїда Отто, вул. та Нижньокормівської вул.


 **Старницького вулиця;** Старницького, ул.; Staruyskoho, vul. 11605 (Коліївський р-н). Рішення виконавчого комітету Київської міської ради депутатів трудящих «Про перейменування вулиць м. Києва» від 05.07.1955 № 857. Пролягає від Старницького, пров. (двічі).

 **Старницького провулок;** Старницького, пр-в.; Staruyskoho, vul. 11606 (Плодівський р-н). Рішення виконавчого комітету Київської міської ради депутатів трудящих «Про перейменування вулиць м. Києва» від 05.07.1955 № 857. Пролягає від Заньковецької вул. до Старницького, вул.

 **Старобориспільська вулиця;** Старобориспільська ул.; Staroboryspilska vul. 11607 (Даринський р-н). Сучасна назва з 2008. Пролягає від Бориспільської вул. до Харківської пл. Прилучаються:

Миколи Ханділогова, вул., Липикова вул., Ташкентська вул.


 **Старовокальня вулиця;** Старовокальня ул.; Starovokalna vul. 11608 (Шевченківський р-н). Постановою Президії Київської міської ради робітничих, селянських та червоноармійських депутатів «Про перейменування вулиць м. Києва по Сталінському району» від 19.07.1939 № 1143/29. Постановою виконавчого комітету Київської міської ради депутатів трудящих «Про впорядкування найменувань площ, вулиць та провулків м. Києва» від 06.12.1944 № 286/2. Пролягає від Перемоги пл. та Сакаванського, вул. до Пестеля Павла, вул. Прилучаються: Жилівська вул. і прохід до залізничних станцій «Кня-Пасажирський» і «Київ-Дримківський».


 **Старожитомирський провулок;** Старожитомирський пр-в.; Starozhitomyrskiy prov. 11609 (Шевченківський р-н). Постановою бюро Київського міського комітету Компартії України та виконавчому Київської міської ради депутатів трудящих «Про найменування та перейменування вулиць міста Києва» від 15.07.1938 № 1249. Пролягає від Дегтярської вул. до кінця забудови.


 **Старокієвська вулиця;** Старокієвська ул.; Starokiev'ska vul. 11610 (Шевченківський р-н). Постановою Президії Київської міської ради робітничих, селянських та червоноармійських депутатів «Про перейменування вулиць м. Києва» від 11.11.1938 № 1082/6. Постановою виконавчого комітету Київської міської ради депутатів трудящих «Про впорядкування найменувань площ, вулиць та провулків м. Києва» від 06.12.1944 № 286/2. Рішення виконавчого комітету Ки-

ївської міської ради депутатів трудящих «Про перейменування вулиць м. Києва» від 11.11.1938 № 1082/6. Пролягає від Дегтярської вул. до кінця забудови.


ської міської ради депутатів трудящих «Про зміну найменувань вулиць» від 03.01.1952 № 5. Пролягає від Ярмоли Віктора, вул. до Василевської Ванди, вул. Прилучається Кирило-Мефодіївська вул.

 **Старокуйбівський провулок;** Старокуйбівський пер., Staro-kuibivskiy prov. 11611 (Шевченківський р-н). Пролягає від Ярмоли Віктора, вул. до Кирило-Мефодіївської вул.

 **Старонаводницька вулиця;** Старонаводницька ул., Staronavodnitska vul. 11612 (Печерський р-н). Рішення виконавчого комітету Київської міської ради депутатів трудящих «Про найменування та перейменування вулиць і площ м. Києва» від 30.12.1962 № 2216. Відома з 18 ст. Пролягає від Кутузова, вул. до Героїв Велютської Вітчизняної війни, пл. Прилучаються: Лейпцизька вул., Панфіловців вул., Редутний пров., Лаврська вул., Дружби Народів, бульв.


 **Старобухівська вулиця;** Старобуховская ул., Starobukhivska vul. 12137 (Головішківський р-н). Пролягає через хутір Мряки (біля оз. Шаларня), як продовження проїзду від Столичного шосе.


 **Старосільська вулиця;** Старосільская ул., Starosilska vul. 12615 (Деснянський р-н). Пролягає в ур. Старе Село, паралельно Старосільському пров. та березовій лінії р. Десенки.

 **Старосільська вулиця;** Старосільская ул., Starosilska vul. 11613 (Дніпровський р-н). Рішення виконавчого комітету Київської міської ради депутатів тру-

дящих «Про найменування та перейменування вулиць м. Києва» від 20.08.1957 № 1428. Пролягає від Запорожця Петра, вул. до Стальської Сулеймана, вул.


 **Старосільський провулок;** Старосільський пер., Starsilskiy prov. 12616 (Деснянський р-н). Пролягає в ур. Старе Село, паралельно Старосільській вул. та березовій лінії р. Десенки.

 **Старосільський провулок;** Старосільський пер., Starsilskiy prov. 12109 (Дніпровський р-н). Рішення Київської міської ради «Про затвердження назви «провулок Старосільський» в Дніпровському районі м. Києва» від 29.04.2010 № 586/4024. Пролягає від Навої Алішера, вул. до Перова, бульв.

 **Стельмаха Михайла вулиця;** Стельмаха Михаила, ул., Stelmakha Mikhaila, vul. 11614 (Головішківський р-н). Рішення виконавчого комітету Київської міської ради депутатів трудящих «Про перейменування вулиці Ровенської на вулицю Михайла Стельмаха та вул. М. Стельмаха на вул. Космічну» від 22.06.1987 № 637. Пролягає від 40-річчя Жовтня, просп. до Водогіпної вул. Прилучаються: Красилівська вул., Ломоносова, вул., Васильківська вул.

 **Степанченка Василя вулиця;** Степанченко Василия, ул., Stepanchenka Vasylia, vul. 11615 (Святошинський р-н). Рішення Київської міської ради «Про перейменування вулиць у Святошинському районі міста Києва» від 26.06.2007 № 932/1593. Пролягає вздовж залізничної від


Олексевича Григорія, вул. до Робітничої вул. Прилучаються: Хмельницька вул., Звенигородська вул., Алексухина Василя, вул., Улігіна Івана, вул., Краснова Миколи, вул., Залізняка Максима, вул., Кржижановського Академіка, вул.


 **Степовий провулок;** Степовий пер., Stepoviy prov. 12049 (Деснянський р-н). Рішення Київської міської ради «Про найменування нових вулиць та провулків у котеджному селищі «Деснянське» в Деснянському районі м. Києва» від 28.04.2011 № 156/5543. Пролягає між Шелеста Петра, вул., та Дала Олександра, вул.


 **Степового Якова вулиця;** Степового Якова, ул., Stepovogo Yakova, vul. 11616 (Головішківський р-н). Рішення виконавчого комітету Київської міської ради депутатів трудящих «Про перейменування вулиць і площ м. Києва» від 26.08.1963 № 1247. Рішення виконавчого комітету Київської міської ради депутатів трудящих «Про найменування та перейменування вулиць і площ м. Києва» від 29.07.1969 № 1306. Пролягає від Засолотного Академіка, вул. до Сірка Івана, вул. Прилучаються: Планетна вул., Селекціонерів, вул.

 **Степенка вулиця;** Степенко, ул., Stepenka, vul. 11617 (Подільський р-н, Шевченківський р-н). Рішення виконавчого комітету Київської міської ради депутатів трудящих «Про найменування та перейменування вулиць м. Києва» від 20.08.1957 № 1428. Рішення виконавчого комітету Київської міської ради депутатів трудящих «Про апорядкування найменувань та перейменувань вулиць і площ м. Києва» від

21.03.1977 № 410. Пролягає від Щусова, вул. і залізничного шляхопроводу до Паладіна Академіка, просп. і Міської вул. Прилучаються: Саратовська вул., Котовського, вул., Інтернаціональна ш., Шербатова, вул., Гречка Маріяла, вул., Центральна вул., Сторожова вул., Порічкова вул., Землянична вул., Зелена вул., Бакажана вул., Огуречна вул., Кутова вул., Куркузяна вул., Сарецький проїзд, Туполева Академіка, вул., Кальницька вул., Сирецько-Садова вул., Газопровідна вул.

 **Столетова вулиця;** Столетова, ул., Stolietova, vul. 11618 (Головішківський р-н). Рішення виконавчого комітету Київської міської ради депутатів трудящих «Про перейменування вулиць м. Києва» від 05.07.1955 № 857. Пролягає від Грабовацького Павла, вул. до Грабовацького Павла, пров. Прилучаються: Іртишська вул., Байкальська вул., Столетова, пров.

 **Столетова провулок;** Столетова пер., Stolietova, prov. 11619 (Головішківський р-н). Пролягає від Стратегічного шосе до Столетова, вул. Прилучаються: Грабовацького Павла, пров., Стратегічний пров.

 **Столичне шосе;** Столичное шоссе, Stolichne shose. 11620 (Головішківський р-н). Сучасна назва з 1957. Пролягає від Наддніпрянського шосе (поблизу Промислової вул.) до межі міськради і шосе на Обухів. Прилучаються: Набережно-Корчуватська вул., Набережний пров., Науки, просп., Чапаське шосе (двічі), Плесцева, вул., Новапротівська вул., Охотська вул., Фестивальна вул., Засолотного Академіка, вул., Пердова вул., Лютичева вул. (двічі), Цілинна вул., Вігавська вул., Низинна вул., Ді-

бровна вул., Підбірний пров., Дібровний пров., Леніна вул., Любомирська вул., Маткіна Генерала, вул., Дніпропетровське шосе (шляхопроїзд), проїзд до о. Волникі та залізничний шляхопроїзд.

 **Сторожона вулиця**, Сторожова ул., Стогодова вул., 12050 (Толішівський р-н, Шевченківський р-н, СТ «Зелений куточок»). Пролітає від Туполева Академіка, вул. до Стеценка вул.

 **Стражеска Академіка вулиця**, Стражеско Академіка, ул., Стрзлєска Академіка, вул., 11621 (Солонянський р-н). Рішення виконавчого комітету Київської міської ради депутатів трудящих «Про найменування та перейменування вулиць, площ та парків міст» від 21.11.1961 № 2259. Пролітає від Геройів Севастіополя, вул. до Лесе Івана, бульв.

 **Стратегічне шосе**, Стратегічне шосе, 11622 (Топосівський р-н). Виникло у 1-й чв. 20 ст. Пролітає від Позіозовського, вул. до Саперно-Слобідської вул. Прилучаються: Малогитайська вул., Науки, просп., Велика Китайська вул., Кримська вул., Трабовського Павла, вул., Стогодова, пров., Феодосійська вул.

 **Стратегічний провулок**, Стратегічеський пер., Стратегічний пров., 11623 (Голошівський р-н). Постановою бюро Київського міського комітету Компартії України та виконкому Київської міської ради депутатів трудящих «Про найменування та перейменування вулиць міста Києва» від


15.07.1958 № 1249. Пролітає від тупика до кінця забудови (поблизу Стратегічного шосе). Прилучається Стогодова, пров.

 **Стратонавіть вулиця**, Стратонавтов, ул.; Статонавіть, вул., 11624 (Святошинський р-н). Рішення виконавчого комітету Київської міської ради депутатів трудящих «Про впорядкування найменувань та перейменування вулиць м. Києва» від 16.12.1974 № 1476. Пролітає від 9-го Траваня, вул. до Мирю, вул. Прилучаються: Мирю, пров., Бірзова Маршала, вул.

 **Стріпська вулиця**, Стріпська ул., Стріпська вул., 11625 (Святошинський р-н). Пролітає від Горбонова Омеляна, вул. до Чистийської вул. Прилучаються: Кулібіна, вул., Червонозаводський пров.


 **Стріпідка вулиця**, Стріпідка ул.; Striletska vul., 11626 (Шевченківський р-н). Виникла у 2-й пол. 17 ст. Пролітає від Великої Житомирської вул. до Ярославів Вал, вул. Прилучаються: Рильський пров., Стріпська вул., Георгійський пров., Рейтарська вул.

 **Стрілкова вулиця**, Стрілкова ул.; Strilkova vul., 11627 (Голошівський р-н). Пролітає від Добрий Шлях, вул. до Рильського Максимі, вул. Прилучається Радянський пров.

 **Стріпська вулиця**, Стріпська ул.; Striletska vul., 11628 (Шевченківський р-н). Рішення виконавчого комітету Київської міської ради де-

путатів трудящих «Про найменування та перейменування вулиць і площ м. Києва» від 29.07.1969 № 1306. Рішення виконавчого комітету Київської міської ради народних депутатів «Про повернення вулицям історичних назв» від 03.04.1990 № 329. Пролітає від Стріпської вул. до Великої Житомирської вул. Прилучається Гончара Овеса, вул.

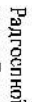
 **Строкча Тимофія вулиця**, Строкча Тимофія, ул.; Strokscha Tymofija, vul., 11629 (Святошинський р-н). Рішення виконавчого комітету Київської міської ради депутатів трудящих «Про найменування та перейменування вулиць в м. Києві» від 10.09.1968 № 1494. Рішення виконавчого комітету Київської міської ради депутатів трудящих «Про найменування та перейменування вулиць і площ м. Києва» від 29.07.1969 № 1306. Пролітає від Кузнєцова Миколи, вул. до Курбеса Лесе, просп. Прилучаються: Грамшівий Давида, вул., Авдєєва Генерала, вул.

 **Струтинського Сергія вулиця**, Струтинського Сергія, ул.; Strutynskoho Serhija, vul., 11630 (Печерський р-н). Утворена виконавчого комітету Київської міської ради депутатів трудящих «Про найменування вулиць і площ м. Києва» від 12.05.1964 № 619. Пролітає від Дружби Народів, бульв. до Багетіонної вул. Прилучаються: Мічуріна, вул., Софронівський пров., Багетіонний пров.

 **Студентська вулиця**, Студентська ул.; Student'ska vul., 11631 (Шевченківський р-н). Постановою Президії Київської міської ради робітничих, селянських та червоноармійських депутатів «Про пере-

іменування вулиць м. Києва» від 11.11.1938 № 1082/6. Постановою виконавчого комітету Київської міської ради депутатів трудящих «Про впорядкування найменувань площ, вулиць та провулків м. Києва» від 06.12.1944 № 286/2. Пролітає від Артема, вул. до Дончука Василя, вул. Прилучається Липишівський пров.

 **Стуса Василі вулиця**, Стуса Василя, ул.; Stusa Vasylia, vul., 11632 (Святошинський р-н). Рішення Київської міської ради «Про перейменування вулиць Радгоспної у Святошинському районі на вулицю Василя Стуса та проспекту Червоних Козаків у Оболонському районі на Московський проспект» від 27.03.2003 № 351/11. Розпорядження Київської міської державної адміністрації «Про найменування та перейменування вулиць і площ в м. Києві» від 12.08.2004 № 1505. Пролітає від Бичинської вул. до Паладіна Академіка, просп. Прилучається Семашка, вул.


 **Суворова вулиця**, Суворова, ул.; Suvorova, vul., 11633 (Дарницький р-н). Пролітає від Лесеї вул. до Даченка Івана, вул. Прилучаються: Демидівська вул., Суворова, пров. (Вортнич).


 **Суворова вулиця**, Суворова, ул.; Suvorova, vul., 11634 (Левинський р-н). Пролітає від Леніна, вул. до Горького, вул., Лесі Українки, вул. (Проєсна).


 **Суворова вулиця**, Суворова, ул.; Suvorova, vul., 11633 (Печерський р-н). Рішення виконавчого комітету Київської міської ради депутатів

267

трудоустроєння найменування та перейменування вулиць і площ м. Києва» від 21.03.1977 № 410. Протягає від Слави, пл. до Московської вул. Прилучаються: Мазепи Івана, вул., Лаварська вул., Сичевий пров., Бутиниш, пров., Левандовська, вул., Царика Григорія, вул.

 **Суворова провулок**; Суворова, пер., Суворова, пров. 11636 (Дарницький р-н). Протягає від Суворова, вул. до Садової вул.


 **Суздальська вулиця**; Суздальська вул.; Suzdalska vul. 11637 (Солом'янський р-н). Рішення виконавчого комітету Київської міської ради депутатів трудящих «Про найменування міських вулиць» від 29.12.1953 № 2610. Протягає від Відрадного просп. до кінця забудови. Прилучаються: Злам'янська вул., Газова вул., Танкістів, вул., Патріотів, вул., Одеська вул., Залісна вул., Планерна вул., Зелена вул., Постова вул., Повопольова вул.


 **Сумська вулиця**; Смежная ул.; Sumizhna vul. 12447 (Дніпровський р-н, СТ «РЦАУ/К»). Протягає від проїзду, що проходить паралельно Лінії 1 до безіменного проїзду, що проходить вдовж оз. Радунка (Райдуга).

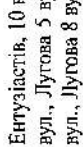
 **Сумська вулиця**; Сумская ул.; Sumskaya vul. 11638 (Головіщинський р-н, Солом'янський р-н). Протягає від Васильківської вул. до кінця забудови. Прилучаються: Козацька вул., Гвардійська вул., Кайсарова, вул., Федьковича, вул. (двічі), Кременярів, вул., Охтирська вул., Яблуцева вул., Заповітна вул., Сигнальна вул.


 **Сурикова вулиця**; Сурикова, ул.; Surikova, vul. 11639 (Солом'янський р-н). Рішення виконавчого комітету Київської міської ради депутатів трудящих «Про впорядкування найменувань та перейменування вулиць м. Києва» від 16.12.1974 № 1476. Протягає від Повітрофлотського просп. до Солом'янської пл. Прилучається Богданівська вул.


 **Сухопліньського Василя вулиця**; Сухопліньського Василя, ул.; Sukhoplynshkoho Vasylia, vul. 12051 (Деснянський р-н). Рішення Київської міської ради «Про найменування нових вулиць та провулків у кожному селі «Деснянське» в Деснянському районі м. Києва» від 28.04.2011 № 156/5543. Протягає від Дала Олександра, вул. до Сова Андрія, вул.


 **Сухумська вулиця**; Сухумская ул.; Sukhumska vul. 11640 (Подільський р-н). Рішення виконавчого комітету Київської міської ради депутатів трудящих «Про найменування міських вулиць» від 29.12.1953 № 2610. Протягає від Мориньської вул. до Золочевської вул.


 **Східна вулиця**; Восточная ул.; Skhidna vul. 12183 (Дарницький р-н, СТ «Автомобіліст», «Восточне», «Перемога», «Славутич»). Рішення виконавчого комітету Київської міської ради депутатів трудящих «Про впорядкування найменувань та перейменування вулиць і площ м. Києва» від 21.03.1977 № 410. Протягає від Центральної вул. до Лугової 10 вул. Прилучаються: Ентузіастів, 6 вул., Ентузіастів, 7 вул., Ентузіастів, 8 вул., Ентузіастів, 9 вул.,


 **Ентузіастів, 10 вул.**, Лугова 3 вул., Лугова 4 вул., Лугова 5 вул., Лугова 6 вул., Лугова 7 вул., Лугова 8 вул., Лугова 9 вул.

 **Східна 1 вулиця**; Восточная 1 ул.; Skhidna 1 vul. 12184 (Дарницький р-н, СТ «Восточне»). Протягає від Лугової 1 вул. до кінця забудови.

 **Східна 1 вулиця**; Восточная 1 ул.; Skhidna 1 vul. 12486 (Подільський р-н, СТ «Бітишовик»). Протягає від Газопровідної вул. до перетину Лінії 1 з Лінією 9.

 **Східна 2 вулиця**; Восточная 2 ул.; Skhidna 2 vul. 12185 (Дарницький р-н, СТ «Восточне»). Протягає від Лугової 1 вул. до кінця забудови.

 **Східна 3 вулиця**; Восточная 3 ул.; Skhidna 3 vul. 12186 (Дарницький р-н, СТ «Восточне»). Протягає від початку забудови до Лугової 10 вул. Прилучаються: Лугова 3 вул., Лугова 4 вул., Лугова 5 вул., Лугова 6 вул., Лугова 7 вул., Лугова 8 вул., Лугова 9 вул.

 **Східно-Дальня вулиця**; Восточно-Дальняя ул.; Skhidno-Dalnia vul. 12144 (Дарницький р-н, СТ «Стадне»). Протягає від Східно-Дальнього 1 пров. до межі міськради. Прилучаються: Східно-Дальній 2 пров., Лісо-Стелова вул., Східно-Дальній 3 пров., Лісо-Стеловий 1 пров., Лісо-Стеловий 2 пров., Східно-Дальній 4 пров., Лісо-Стеловий 3 пров., Лісо-Стеловий 4 пров., Східно-Дальній 5 пров., Озерна 2 вул., Озерна 3 вул., Східно-Дальній 6 пров., Озерна 4 вул., Озерна 5 вул., Озерна 14 вул., Озерна 15 вул., Озерна 16 вул.


 **Східно-Дальній 1 провулок**; Восточно-Дальний 1 пер.; Skhidno-Dalni 1 prov. 12162 (Дарницький р-н, СТ «Стадне»). Протягає від Північно-Стислової вул. до кінця забудови.

 **Східно-Дальній 2 провулок**; Восточно-Дальний 2 пер.; Skhidno-Dalni 2 prov. 12163 (Дарницький р-н, СТ «Стадне»). Протягає від Східно-Дальнього 1 пров. до кінця забудови.


 **Східно-Дальній 3 провулок**; Восточно-Дальний 3 пер.; Skhidno-Dalni 3 prov. 12164 (Дарницький р-н, СТ «Стадне»). Протягає від Східно-Дальньої вул. до кінця забудови.

 **Східно-Дальній 4 провулок**; Восточно-Дальний 4 пер.; Skhidno-Dalni 4 prov. 12165 (Дарницький р-н, СТ «Стадне»). Протягає від Східно-Дальньої вул. до кінця забудови.

 **Східно-Дальній 5 провулок**; Восточно-Дальний 5 пер.; Skhidno-Dalni 5 prov. 12166 (Дарницький р-н, СТ «Стадне»). Протягає від Східно-Дальньої вул. до кінця забудови.


 **Східно-Дальній 6 провулок**; Восточно-Дальний 6 пер.; Skhidno-Dalni 6 prov. 12167 (Дарницький р-н, СТ «Стадне»). Протягає від Східно-Дальньої вул. до кінця забудови.


 **Таврійська вулиця**; Таврійська ул., Тамішка вул. 1641 (Подільський р-н). Пролягає від Блинської вул. до Зоряної пров., Придлуцько-ск. Зоряний пров., Рожева вул., Бобруйський пров., Мілицька вул.


 **Таврійський провулок**; Таврійський пер.; Тавріську пров. 11642 (Подільський р-н). Пролягає від Блинської вул. до Полькової вул. Придлуцько-ск. Паркова вул.


 **Татанроцька вулиця**; Татанроцька ул.; Татанроцька вул. 11643 (Дніпровський р-н). Рішення виконавчого комітету Київської міської ради депутатів трудящих «Про перейменування вулиць м. Києва» від 05.07.1955 № 857. Пролягає від Винахідників пров. до Глибистого пров.


 **Татанроцький провулок**; Татанроцький пер.; Татанроцьку пров. 11644 (Дніпровський р-н). Рішення виконавчого комітету Київської міської ради депутатів трудящих «Про перейменування вулиць м. Києва» від 05.07.1955 № 857. Пролягає від Марганецької вул. до Новоросійської вул.

 **Татліська вулиця**; Татліська вул.; Татліська вул. 11645 (Подільський р-н). Пролягає від Шпознянської вул. до кінця забудови. Придлуцько-ск. Рясний пров., Фруктова вул.

 **Татільський провулок**; Татільський пер.; Татіську пров. 11646 (Подільський р-н). Сучасна назва з 1955. Пролягає від Захарівської вул. до Веселювської пров.

 **Татліська вулиця**; Татліська вул.; Тамішка вул. 11647 (Дарницький р-н). Пролягає від Дніпровської вул. до Урлівської вул. Придлуцько-ск. Дніпровий пров., Батуринська вул.

 **Тампере вулиця**; Тампере вул.; Тампере вул. 11648 (Дніпровський р-н). Рішення виконавчого комітету Київської міської ради депутатів трудящих «Про перейменування вулиць і площ м. Києва» від 26.01.1961 № 146. Пролягає від Реченраторної вул. до Миру, просп. Придлуцько-ск. проїзд на Шайхера Академіка, вул., Возз'єднання, просп. (розрив у прокладанні вулиці).

 **Танкетів вулиця**; Танкетів вул.; Танкетів вул. 11649 (Солом'янський р-н). Пролягає від Героїв Севастополя вул. до Суздальської вул. Придлуцько-ск. Пенельницька вул.

 **Тарасівська вулиця**; Тарасівська ул.; Тарасівська вул. 11650 (Голоосіївський р-н). Сучасна назва з 1869. Пролягає від Тополого Лева, вул. до Яна Василья, вул. Королівська вул.

 **Тарасівська вулиця**; Тарасівська ул.; Тарасівська вул. 11651 (Шевченківський р-н). Рішення виконавчого комітету Київської міської ради народних депутатів «Про перейменування вулиць м. Києва» від 26.08.1963 № 1247. Пролягає від Кропівської вул. до Харківської тп. Придлуцько-ск. Тоща-

 **Тарасової Агліи вулиця**; Тарасовой Аглы вул.; Тарасовой Аглы вул. 11651 (Шевченківський р-н). Рішення виконавчого комітету Київської міської ради народних депутатів «Про перейменування вулиць м. Києва» від 26.08.1963 № 1247. Пролягає від Кропівської вул. до Харківської тп. Придлуцько-ск. Тоща-


Агліи Тарасової» від 16.04.1979 № 512. Пролягає від Михайлівського пров. до Володимирського проїзду.

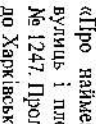
 **Тарашанська вулиця**; Тарашанська ул.; Тарашанська вул. 11652 (Святошинський р-н). Пролягає від Рахманівської вул. до Ракманівської вул. Придлуцько-ск. Кам'янець-Подільський пров.

 **Тарашанський провулок**; Тарашанський пер.; Тарашанську пров. 11653 (Святошинський р-н). Пролягає від Рубежівської вул., мас-два відгалуження – до Тарашанської вул. та Кам'янець-Подільської вул.


 **Татарська вулиця**; Татарська ул.; Татарська вул. 11654 (Печерський р-н). Віддома з 60-х рр. 19 ст. Пролягає від Глибочицької вул. до Нагірної вул. Придлуцько-ск. Підгірна вул., Татарський пров., Шмідта Отто, вул.

 **Татарський провулок**; Татарський пер.; Татанську пров. 11655 (Печерський р-н). Віддома з 60-х рр. 19 ст. Пролягає від Поліовецької вул. до Печенівської вул. Придлуцько-ск. Татарська вул.

 **Ташкентська вулиця**; Ташкентська ул.; Ташкентська вул. 11656 (Дарницький р-н). Рішення виконавчого комітету Київської міської ради депутатів трудящих «Про перейменування вулиць і площ м. Києва» від 26.08.1963 № 1247. Пролягає від Кропівської вул. до Харківської тп. Придлуцько-ск. Тоща-


 **Ташкентська вулиця**; Ташкентська ул.; Ташкентська вул. 11656 (Дарницький р-н). Рішення виконавчого комітету Київської міської ради депутатів трудящих «Про перейменування вулиць і площ м. Києва» від 26.08.1963 № 1247. Пролягає від Кропівської вул. до Харківської тп. Придлуцько-ск. Тоща-


пільська вул., Молочанська вул., Грушпільська вул., Вірменська вул., Чернігівська вул., Борнішська вул., Вакуленчука, вул., Молочанський пров., Заміський пров., Грушпільський пров., Вірменський пров., Харківський пров., Ялинковий пров., Чернігівський пров., Борнішський пров., Вакуленчука, пров.

 **Тбіліський провулок**; Тбіліський пер.; Тбіліську пров. 11657 (Шевченківський р-н). Пролягає від Пушляківської вул. до Ярколи Віктора, вул.


 **Тверська вулиця**; Тверська ул.; Тверська вул. 11658 (Голоосіївський р-н). Сучасна назва з 1901. Пролягає від Барбоса Андрі, вул. до Малезанна Казимира, вул. Придлуцько-ск. Представницька вул., Велика Васильківська вул., Антономича, вул.

 **Тверський тупик**; Тверський туп.; Тверську туп. 11659 (Печерський р-н). Пролягає від Лумумби Партіза, вул. до кінця забудови. Придлуцько-ск. Новочервоцький пров.


 **Творча вулиця**; Творческая ул.; Творча вул. 11660 (Голоосіївський р-н). Рішення виконавчого комітету Київської міської ради депутатів трудящих «Про перейменування вулиць нового мікрорайону у районі» від 27.11.2008 № 643/645. Пролягає від Вільямса Академіка, вул. до тупика. Придлуцько-ск. Успенівська вул.

 **Театральна площа**; Театральная пл.; Театральна пл. 11661 (Печерський р-н). Газета «Кієвлянин» «Сьогодні» зазначеною назвою некоректно.

улиці і площадей в Києві» від 14.08.1869 № 95. Постанова Президії Київської міської ради робітничих, селянських та червоноармійських депутатів «Про перейменування вулиць м. Києва по Сталінському району» від 19.07.1939 № 1143/29. Розташована на розі Володимирської вул. і Хмельницького Богдана, вул.

 **Телеграфний провулок**; Telegraphный пер.; Telegraphyul. 11662 (Печерський р-н). Виник у кінці 19 ст. Протягає від Рибальської вул. до Печерського узвозу.

 **Телізи Олени вулиця**; Телізи Елены, ул.; Tellyz Oleny, vul. 11663 (Подільський р-н, Шевченківський р-н). Розпорядження Київської міської ради народних депутатів та Київської міської державної адміністрації «Про повернення вулицям історичних назв, перейменування парків культури та відпочинку, стапій метро» від 02.02.1993 № 16/116. Протягає від Дегтярської вул. до Московського просп. і Новокостянтинівської вул. Прилучаються: Гонти Івана, вул., Дорогожицька вул., Шусева, вул., Мельникова, вул., Ольжича, вул., Колпняцька вул., Фрунзе, вул.


 **Тельмана вулиця**; Тельмана, ул.; Telmana, vul. 11664 (Голосіївський р-н, Печерський р-н). Рішення виконавчого комітету Київської міської ради депутатів трудящих «Про впорядкування найменувань площ, вулиць та провулків м. Києва» від 06.12.1944 № 286/2. Протягає від Пределявської вул. до Ямської вул. Прилучаються: Велика Васильківська вул., Антоновича, вул., Маневича Казимира, вул.

 **Телішчна вулиця**; Телішчна ул.; Telyshna vul. 11665 (Святошинський р-н). Рішення виконавчого комітету Київської міської ради депутатів трудящих «Про впорядкування найменувань та перейменувань вулиць і площ м. Києва» від 21.03.1977 № 410. Протягає від Трубізної, вул. (двічі), утворюючи півколо.


 **Телізовозна вулиця**; Телізовозная ул.; Telyvozna vul. 11666 (Дарницький р-н). Рішення виконавчого комітету Київської міської ради депутатів трудящих «Про найменування та перейменування вулиць м. Києва» від 20.08.1957 № 1428. Протягає від Харківського шосе до Тальнівської вул. Прилучаються: Григоренка Петра, просп., Загішна вул. (двічі), Любарська вул., Черги Івана, вул., Здобувницька вул.


 **Теремківська вулиця**; Теремковская ул.; Teremkivska vul. 11667 (Голосіївський р-н). Рішення виконавчого комітету Київської міської ради депутатів трудящих «Про впорядкування найменувань та перейменувань вулиць і площ м. Києва» від 21.03.1977 № 410. Протягає від Одеської пл. та Кільцевої дороги до Жулянської вул. (паралельно Глушкова Академіка, просп.).

 **Теремківський провулок**; Теремковский пер.; Teremkivskiy vul. 11668 (Соломянський р-н). Сучасна назва з 1944. Протягає від Архитекторської вул. до Обороної вул.


 **Терешкової Валентини вулиця**; Терешковой Валентины, ул.; Tereshkovoi Valenty, vul. 11669 (Дарницький р-н). Протягає від Борзової

вул. до кінця забудови. Прилучаються: Чехова, вул., Боровий пров.

 **Терешкової Валентини 2 провулок**; Терешковой Валентины, 2 пер.; Tereshkovoi Valentyul. 2 prou. 11670 (Дарницький р-н). Протягає від Жданова, вул. до Терешкової Валентини, вул.

 **Терещенка Миколи вулиця**; Терещенко Николай, ул.; Tereshchenka Mykoly, vul. 11671 (Святошинський р-н). Рішення виконавчого комітету Київської міської ради депутатів трудящих «Про найменування та перейменування вулиць м. Києва» від 10.09.1968 № 1494. Рішення виконавчого комітету Київської міської ради депутатів трудящих «Про найменування та перейменування вулиць і площ м. Києва» від 29.07.1969 № 1306. Протягає від Строкана Тимофія, вул. до Верховниці Василія, вул.


 **Терещенківська вулиця**; Терещенская ул.; Tereshchenkivska vul. 11672 (Шевченківський р-н). Розпорядження Представника Президента України у місті Києві «Про повернення вулицям історичних назв» від 11.09.1992 № 1043. Протягає від Хмельницького Богдана, вул. до Толстого Льва, вул. Прилучається Шевченка Тараса, бульв.

 **Тернопільська вулиця**; Тернопольская ул.; Ternopilska vul. 11673 (Святошинський р-н). Протягає від Вернадського Академіка, бульв. до Огарьова, вул. і Хмельницької вул. Прилучається Кремльський пров.

 **Терехіна Олексія вулиця**; Терехина Алексея, ул.; Terokhina Olexsina, vul. 11674 (Подільський р-н). Рішення виконавчого комітету Київської міської ради депутатів трудящих «Про найменування та перейменування вулиць і площ м. Києва» від 26.08.1963 № 1247. Протягає від Фрунзе, вул. до Новокостянтинівської вул.


 **Теслярська вулиця**; Теслярская ул.; Teslyarska vul. 11675 (Голосіївський р-н). Постанова бюро Київського міського комітету Компартії України та виконкому Київської міської ради депутатів трудящих «Про найменування та перейменування вулиць міста Києва» від 15.07.1958 № 1249. Протягає від Амурської вул. до тупика.

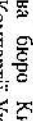
 **Тешебасва вулиця**; Тешебасва, ул.; Teshebasva, vul. 11676 (Шевченківський р-н). Рішення виконавчого комітету Київської міської ради депутатів трудящих «Про найменування та перейменування вулиць м. Києва» від 22.07.1985 № 611. Протягає від Естонської вул. до Салютної вул. Прилучаються: Ставропольська вул., Краснодарська вул., Піка Вільгельма, вул.

 **Тимірязєвська вулиця**; Тимирязевская ул.; Timiryazevska vul. 11677 (Печерський р-н). Протягає від Бастіонної вул. (як її продовження) до залізнич. Прилучаються: Звіринецька вул. (двічі), Ржищівська вул., Седовців, вул., Дубенська вул., Тимірязєвський пров., Звіринецький пров.




 **Тимирязевський провулок**; Тимирязевський пер.; Тимирязевський пров. 11678 (Печерський р-н). Сучасна назва з 1955. Протягає від Тимирязевської вул. до Новоселицької вул. Прилучаються: Гаспелюбова, вул.


 **Тимофеевої Галі вулиця**; Тимофеевої Галі, ул.; Тимофеевої Налі, вул. 11679 (Шевченківський р-н). Постановою виконавчого комітету Київської міської ради депутатів трудящих «Про впорядкування найменувань площ, вулиць та провулків м. Києва» від 06.12.1944 № 286/2. Постановою бюро Київського міського комітету Компартії України і виконавчого комітету Київської міської ради депутатів трудящих «Про впорядкування справи трьох вулиць і державних установ м. Києва» від 10.12.1957 № 2193. Протягає від Перемог, просп. до Кирілю-Мефодійської вул. Прилучається Яромли Віктора, вул.

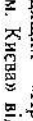
 **Тимошенко Маршала вулиця**; Тимошенко Маршала, ул.; Тимошенко Матшала, вул. 11680 (Оболонський р-н). Рішення виконавчого комітету Київської міської ради депутатів трудящих «Про найменування нових вулиць на житловому масиві «Оболонь» і перейменування деяких вулиць і площ м. Києва» від 14.12.1970 № 2210. Протягає від шляхопроводу над Ботаницького вул. і закінчується (як продовження Лугового вул.) до Героїв Сталінграда, просп. Прилучаються: Малиновського Маршала, вул., Гайдай Золі, вул., Мінська пл., Оболонський проспект.

 **Тираголюцька вулиця**; Тираголюцька ул.; Тугапольська вул. 11681 (Толочинський р-н). Сучасна назва з 1940.

Протягає від Саревської вул. до Шурська, вул. Прилучається Котовського, вул. Навальний розрив у пролігачні вулиці.


 **Тиха вулиця**; Тиха ул.; Тиха вул. 11682 (Печерський р-н). Виникла у 1927. Протягає від Товарної вул. до тупика. Прилучається Чорногірська вул.


 **Тихвинський провулок**; Тихвинський пер.; Тухчівський пров. 11683 (Голосіївський р-н). Рішення виконавчого комітету Київської міської ради депутатів трудящих «Про перейменування вулиць м. Києва» від 05.07.1955 № 857. Протягає від Науки, просп. до Рильського Максима, вул. та Блакитного, вул. Прилучаються: Угальська вул., Кошового Олега, вул., Добрий Шлях, вул.


 **Тихонівський провулок**; Тихонівський пер.; Тухчівський пров. 11684 (Толочинський р-н). Рішення виконавчого комітету Київської міської ради депутатів трудящих «Про перейменування вулиць м. Києва» від 05.07.1955 № 857. Протягає від початку забудови до Фрометівської вул.


 **Тихорецька вулиця**; Тихорецька ул.; Тухчівська вул. 11685 (Голосіївський р-н). Рішення виконавчого комітету Київської міської ради депутатів трудящих «Про найменування міських вулиць» від 29.12.1953 № 2610. Протягає від Широкої вул. до Доватора Генерала, вул. Прилучаються: Пятницька вул. (дівчи), Горюста вул., Москаїна, пров., Тихорецький пров.

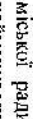
 **Тихорецький провулок**; Тихорецький пер.; Тухчівський пров. 11686 (Голосіївський р-н). Протягає від Гадринської вул. до Тихорецької вул.

 **Тичини Павла проспект**; Тичини Павла, просп.; Тучупу Равча, просп. 11687 (Дніпровський р-н). Рішення виконавчого комітету Київської міської ради депутатів трудящих «Про найменування та перейменування вулиць м. Києва» від 10.09.1968 № 1494. Рішення виконавчого комітету Київської міської ради депутатів трудящих «Про найменування та перейменування вулиць м. Києва» від 29.07.1969 № 1306. Протягає від Дніпровської наб. до Березняківської вул. Прилучаються: Шурмського Юрія, вул., Бучми Амвросія, бульв.


 **Тобольський провулок**; Тобольський пер.; Тобольський пров. 11688 (Голосіївський р-н). Рішення виконавчого комітету Київської міської ради депутатів трудящих «Про перейменування вулиць м. Києва» від 05.07.1955 № 857. Протягає від Толочинського пров. до кінця забудови.

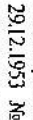
 **Товарна вулиця**; Товарна ул.; Товарна вул. 11689 (Печерський р-н). Постановою бюро Київського міського комітету Компартії України та виконавчому Київської міської ради депутатів трудящих «Про найменування та перейменування вулиць міста Києва» від 15.07.1958 № 1249. Протягає від Дружби Народів, бульв. до Задапничного шосе. Прилучаються: Лубен-


 **Толбухіна вулиця**; Толбухіна, ул.; Толбухіна, вул. 11690 (Шевченківський р-н). Рішення виконавчого комітету Київської міської ради депутатів трудящих «Про найменування міських вулиць» від 29.12.1953 № 2610. Протягає від Баумана, вул. (дівчи, утворюючи півколо) Прилучаються: Малистраліна вул., Камінова вул., Баумана, пров., Толбухіна, пров.

 **Толбухіна провулок**; Толбухіна пер.; Толбухіна пров. 11691 (Шевченківський р-н). Сучасна назва з 1955. Протягає від Малистраліної вул. до Толбухіна, вул.


ська вул., Яготинська вул., Чорногірська вул., Фіалєка Івана, вул., Тиха вул., Верхньогірська вул., Чеська вул.

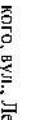
 **Толочинський провулок**; Толочинський пер.; Толочинський пров. 11692 (Толочинський р-н). Рішення виконавчого комітету Київської міської ради депутатів трудящих «Про найменування нових вулиць на житловому масиві «Оболонь» і перейменування деяких вулиць і площ м. Києва» від 14.12.1970 № 2210. Протягає від шляхопроводу над Ботаницького вул. і закінчується (як продовження Лугового вул.) до Героїв Сталінграда, просп. Прилучаються: Малиновського Маршала, вул., Гайдай Золі, вул., Мінська пл., Оболонський проспект.


 **Толочинський провулок**; Толочинський пер.; Толочинський пров. 11693 (Толочинський р-н). Рішення виконавчого комітету Київської міської ради депутатів трудящих «Про найменування нових вулиць на житловому масиві «Оболонь» і перейменування деяких вулиць і площ м. Києва» від 14.12.1970 № 2210. Протягає від шляхопроводу над Ботаницького вул. і закінчується (як продовження Лугового вул.) до Героїв Сталінграда, просп. Прилучаються: Малиновського Маршала, вул., Гайдай Золі, вул., Мінська пл., Оболонський проспект.

 **Толочинський провулок**; Толочинський пер.; Толочинський пров. 11694 (Толочинський р-н). Рішення виконавчого комітету Київської міської ради депутатів трудящих «Про найменування нових вулиць на житловому масиві «Оболонь» і перейменування деяких вулиць і площ м. Києва» від 14.12.1970 № 2210. Протягає від шляхопроводу над Ботаницького вул. і закінчується (як продовження Лугового вул.) до Героїв Сталінграда, просп. Прилучаються: Малиновського Маршала, вул., Гайдай Золі, вул., Мінська пл., Оболонський проспект.

 **Толстого вулиця**; Толстого вул.; Толстого, вул. 11693 (Деснянський р-н). Протягає від безіменного проїзду, який простягається від узбережжя Десени до Деснянської вул., до кінця забудови.


 **Толстого вулиця**; Толстого вул.; Толстого, вул. 11693 (Деснянський р-н). Протягає від початку забудови до Радунської вул. Прилучаються: Леніна, вул., Горького, вул., Лесі Українки, вул., Голова, вул., Петровського, вул. (Троєщина).

 **Толстого провулок**; Толстого, пер.; Толстого, пров. 12665 (Дарницький р-н). Протягає від Толстого Лава, вул. до кінця забудови (Бортничі).


 **Толстого Льва вулиця;** Толстого Льва, ул.; Tolstoho Lva, vul. 11692 (Дарницький р-н). Пролягає від Шевченка, вул. до Левадної вул. Прилучаються: Вороського, вул., Крилова, вул. (Бортнич).

 **Толстого Льва вулиця;** Толстого Льва, ул.; Tolstoho Lva, vul. 11694 (Шевченківський р-н, Солом'янський р-н, Голосіївський р-н). Рішення виконавчого комітету Київської міської ради депутатів трудящих «Про впорядкування найменувань площ, вулиць та провулків м. Києва» від 06.12.1944 № 286/2. Пролягає від Толстого Льва, пл. до залізничного шляхопроводу Прилучаються: Веліка Васильєвська вул., Пушкінська вул., Антоновича, вул., Терещенківська вул., Володимирська вул., Тарасівська вул., Паньківська вул., Микільсько-Богатиніца вул., Назарівська, вул., Саксаганського, вул., Жилиняська, вул., Гайдара, вул.


 **Толстого Льва площа;** Толстого Льва, пл.; Tolstoho Lva, pl. 11695 (Шевченківський р-н). Постанова Президії Київської міської ради робітничих, селянських та червоноармійських депутатів «Про перейменування вулиць м. Києва» від 11.11.1938 № 1082/6. Рішення виконавчого комітету Київської міської ради депутатів трудящих «Про впорядкування найменувань площ, вулиць та провулків м. Києва» від 06.12.1944 № 286/2. Розташована між Червоноармійською вул., Толстого Льва, вул., Пушкінською вул.


 **Томашевська вулиця;** Томашевська ул.; Tomaszewska vul. 11696 (Деснянський р-н). Рішення виконавчого комітету Київської міської ради депутатів трудящих «Про перейменування вулиць м. Києва» від 20.08.1957 № 1428. Рішення


Київської міської ради «Про відновлення назв вулиць і провулків у м. Києві» від 13.10.2009 № 507/2-576. Пролягає від Мостишанської вул. до кінця забудови.


 **Томашівська вулиця;** Томашівська ул.; Tomaszewska vul. 11697 (Дарницький р-н). Рішення виконавчого комітету Київської міської ради депутатів трудящих «Про перейменування міських вулиць» від 29.12.1953 № 2610. Пролягає від Харківського шосе до Борової вул. Прилучається Ташкентська вул.


 **Тополева вулиця;** Тополева ул.; Topoleva vul. 11698 (Солом'янський р-н). Рішення виконавчого комітету Київської міської ради депутатів трудящих «Про перейменування міських вулиць» від 29.12.1953 № 2610. Пролягає від Стадінної вул. до Фучика Юліуса, вул.


 **Травнева вулиця;** Майська ул.; Travneva vul. 12452 (Дніпровський р-н, СТ «Райлуке»). Пролягає паралельно Сонячній вул. вздовж системи озер.

 **Травнева вулиця;** Майська ул.; Travneva vul. 11699 (Солом'янський р-н). Рішення виконавчого комітету Київської міської ради депутатів трудящих «Про перейменування міських вулиць» від 29.12.1953 № 2610. Пролягає від Монтажників, вул. до Дежньова, вул. Прилучаються: Лисичанська вул., Травневий пров., Кулігянська вул.


 **Травневий провулок;** Майський пер.; Travneviy prov. 11700 (Солом'янський р-н). Пролягає від Кіровоградської вул. до Лисичанського пров. Прилучається Травнева вул.

 **Трактористів вулиця;** Трактористов, ул.; Traktorystiv, vul. 11701 (Дніпровський р-н). Рішення виконавчого комітету Київської міської ради депутатів трудящих «Про перейменування міських вулиць» від 29.12.1953 № 2610. Пролягає від Алма-Атинської вул. до Калайвської вул. Прилучаються: Новаторів, вул., Люботинська вул., Сновський пров.


 **Траншейна вулиця;** Траншейна ул.; Trashesina vul. 11702 (Солом'янський р-н). Рішення виконавчого комітету Київської міської ради депутатів трудящих «Про впорядкування найменувань площ, вулиць та провулків м. Києва» від 06.12.1944 № 286/2. Пролягає від Заломова Петра, вул. до кінця забудови. Прилучається Нечуя-Левицького, вул.


 **Трахтемирівська вулиця;** Трахтемирівська ул.; Trahtemirivska vul. 11703 (Голосіївський р-н). Рішення виконавчого комітету Київської міської ради депутатів трудящих «Про впорядкування найменувань площ, вулиць та провулків м. Києва» від 06.12.1944 № 286/2. Пролягає від Кашенка Академіка, вул. до Ягідної вул. Прилучаються: проїзд до Боролицько Марії, вул., Учбовий пров., Квітків Основ'яненка, пров.



 **Третя вулиця;** Третя ул.; Tretia vul. 12570 (Оболонський р-н, СТ «Чорнобиль-200»). Пролягає від безіменного проїзду, що з'єднує з Богатирською вул., до Першої вул.



 **Тропініна вулиця;** Тропініна, ул.; Tropinina, vul. 11704 (Шевченківський р-н). Пролягає від Овруцької вул. до Нагірної вул. Прилучається Тропініна, пров.

 **Тропініна провулок;** Тропініна, пер.; Tropinina, prov. 11705 (Шевченківський р-н). Рішення виконавчого комітету Київської міської ради депутатів трудящих «Про перейменування вулиць м. Києва» від 05.07.1955 № 857. Пролягає від Тропініна, вул. до Квітучого пров.

 **Тростянечка вулиця;** Тростянечка ул.; Trostianetska vul. 11706 (Дарницький р-н). Рішення виконавчого комітету Київської міської ради депутатів трудящих «Про перейменування міських вулиць» від 29.12.1953 № 2610. Пролягає від Ревуцького, вул. до кінця забудови. Прилучаються: Вербицького Архітектора, вул., Горлівська вул., Урожайна вул., Харківське шосе, Славогородська вул., Славогородський пров., Севастопольська вул., Сапаторія вул., Вереснева вул., Руднева Миколи, пров., Волго-Донський пров.

 **Трояндова вулиця;** Трояндова ул.; Trojandova vul. 12685 (Солом'янський р-н). Постанова Бюро Київського міського комітету Компартії України та виконавчого комітету Київської міської ради депутатів трудящих «Про перейменування та перейменування вулиць міста Києва» від 15.07.1958 № 1249. Пролягає від Крейсера «Аврора», вул. до Кутової вул.

 Трубіані вулиця, Трубіанія, ул.; Trubiani, ul. 11707 (Святошинський р-н).  
 Рішення виконавчого комітету Київської міської ради депутатів трудящих «Про впорядкування найменувань та перейменування вулиць м. Києва» від 16.12.1974 № 1476. Починається від Кильцевої дороги, після перетину з 9-го Трава, вул. має два відгалуження — до Миру, вул. і Каурури Якова, вул. Прилучаються, Каурури Якова, вул. (ліній), Смикренка, вул., 9-го Трава, вул., Геплична вул.

 Трудова вулиця, Трудова ул.; Tridova vul. 11708 (Шевченківський р-н).  
 Пролітає від Чепеля Яв, вул. (зв'язка) до Лук'янівської вул.

 Трусканецька вулиця, Трусканецька вулиця; Truskavetska vul. 11709 (Дарницький р-н).  
 Рішення виконавчого комітету Київської міської ради депутатів трудящих «Про перейменування вулиць м. Києва» від 05.07.1955 № 857. Пролітає від Зарпної вул. та Іжєвської вул. до кінця забудови.



 Трутенка Онурфрія вулиця, Трутенко Онурфрія, ул.; Trutenka Onufriia, vul. 11710 (Головіцький р-н).  
 Рішення виконавчого комітету Київської міської ради депутатів трудящих «Про повернення вулицям історичних назв, найменування і перейменування площі і вулиць у м. Києві, а також впорядкування нумерації окремих будинків» від 13.02.1990 № 149. Пролітає від Амурської пл. до Вільямса Академіка, вул. Прилучаються: Амурська вул., Охтирський пров.

 Труханівська вулиця, Трухановецька ул.; Trukhanivska vul. 11711 (Дніпровський р-н).  
 Рішення Київської міської ради «Про найменування вулиць» від 05.07.2001 № 448/1425. Пролітає від Ватутіна Генерала, просп. до Іларового лішкового мосту.



 Трьохвітківська вулиця, Трьохвітківська вулиця; Triokhvivkivska vul. 11712 (Шевченківський р-н).  
 Розпорядження Президента України у місті Києві «Про повернення вулицям історичних назв» від 11.09.1992 № 1043. Пролітає від Європекської пл. до Михайлівської пл. Прилучаються: Хрещатик, вул., Коостельна вул.



 Тулуз вулиця, Тулуз, ул.; Tuluz, vul. 11713 (Святошинський р-н).  
 Рішення виконавчого комітету Київської міської ради депутатів трудящих «Про найменування нової вулиці на Микільсько-Зоршанському масиві» від 24.08.1970 № 1437. Пролітає від Кильцевої дороги і Золтих, вул. до Курбаса Яєса, просп. Прилучається Роголана Ромена, бульвар.



 Тульська площа, Тульська пл.; Tulska pl. 11714 (Оболонський р-н).  
 Рішення виконавчого комітету Київської міської ради депутатів трудящих «Про впорядкування найменувань та перейменування вулиць і площ м. Києва» від 21.03.1977 № 410. Розташована між Московською просп., Оболонським просп., Богатирівською вул., Вербовою вул.



 Тульський провулок, Тульський пер.; Tuls'kii prov. 11715 (Головіцький р-н).  
 Пролітає від Гушпа до Раданського пров.



 Тульчинська вулиця, Тульчинська ул.; Tulin'ska vul. 11716 (Подільський р-н).  
 Рішення виконавчого комітету Київської міської ради депутатів трудящих «Про перейменування вулиць м. Києва» від 05.07.1955 № 857. Пролітає від Фрунзе, вул. до Алаб'єва, вул. Прилучаються: Новокостянтинівська вул., Дмитрівська вул.

 Туманна Ованеса вулиця, Туманна Ованеса, ул.; Tumanna Ovanesa, vul. 11717 (Дніпровський р-н).  
 Рішення виконавчого комітету Київської міської ради депутатів трудящих «Про найменування та перейменування вулиць і площ м. Києва» від 29.07.1969 № 1306. Пролітає від Раксової Марини, вул. до Флоренції, вул.



 Турниковий 1 провулок, Турниковий 1 пер.; Tur'kovui 1 prov. 12111 (Дарницький р-н).  
 Пролітає від Березневої вул. до кінця забудови.

 Турниковий 2 провулок, Турниковий 2 пер.; Tur'kovui 2 prov. 12112 (Дарницький р-н).  
 Пролітає від Вишневої вул. до Левданого пров.


 Турниковий 3 провулок, Турниковий 3 пер.; Tur'kovui 3 prov. 12113 (Дарницький р-н).  
 Пролітає від Вишневої вул. до кінця забудови.

 Турікова Генерала вулиця, Турікова Генерала, ул.; Turikova Neterala, vul. 11718 (Солом'янський р-н).  
 Рішення виконавчого комітету Київської міської ради депутатів трудящих «Про найменування та перейменування вулиць і площ м. Києва» від 26.08.1963 № 1247. Пролітає від Ірматної вул. до Лебедєва-Кумача, вул. Прилучаються: Західна вул., Західний пров., Дністрівська вул., Деснянська вул., Леваневської, вул. навіяний розрив у проєктані вулиці (на перетині з Боршталівською вул.).


 Турюлева Академіка вулиця, Турюлева Академіка, ул.; Turuleva Akademika, vul. 11719 (Святошинський р-н).  
 Рішення виконавчого комітету Київської міської ради депутатів трудящих «Про впорядкування найменувань та перейменування вулиць м. Києва» від 19.03.1973 № 431. Пролітає від Теремогі, пров. до Степенка, вул. Прилучаються: Естонська вул., Салютна вул., Впохера Василь, вул.

 Турченєва вулиця, Турченєва, ул.; Turcnevna, vul. 11720 (Деснянський р-н).  
 Пролітає від Дермантова, вул. до Некрасова, вул.


 Турченєва Івана вулиця, Турченєва Івана, ул.; Turcnevna Ivana, vul. 11722 (Дарницький р-н).  
 Пролітає від межі міськради до Польової вул.

 **Тургенська вулиця;** Тургенская ул.; Turgenievskaia ul.; Turgenievskaia ul. 11723 (Певченківський р-н). Сучасна назва з 1903. Пролягає від Гончара Олеся, вул. до Артема, вул. Прилучаються: Бульварно-Худрівська, вул., Павлівська вул., Полтавська вул.

 **Турівська вулиця;** Туровская ул.; Turivskaia ul. 11724 (Подільський р-н). Газета «Кієвлянин» «О лапновани некоторых улиц и площадей в Киеве» від 14.08.1869 № 95. Пролягає від Оленівської вул. до Набережно-Хрещатицької вул. Прилучаються: Почайнівська вул., Оболонська вул., Юрківська вул.


 **Тутковського Академіка вулиця;** Тутковского Академика ул.; Tutkovskoho Akadestika, ul. 11725 (Солом'янський р-н). Рішення Київської міської ради депутатів трудящих «Про перейменування та перейменування вулиць і площ м. Києва» від 30.12.1962 № 2216. Пролягає від Комбайнерів, вул. до кінця забудови (любшу Яблонської Тетяни, вул.). Прилучається Караваєва Професора, вул.


 **Тухачевського Маршала вулиця;** Тухачевского Маршала ул.; Tukhachevskoho Marshala, ul. 11726 (Святошинський р-н). Рішення виконавчого комітету Київської міської ради депутатів трудящих «Про перейменування та перейменування вулиць і площ м. Києва» від 20.07.1965 № 1270. Пролягає від Мельничка, вул. до Жмеринської вул. Прилучаються: Ленінська вул., Блішівського Академіка, вул.


 **Уборевича Командарма вулиця;** Уборевича Командарма ул.; Uborovicha Komandarma, ul. 11727 (Святошинський р-н). Рішення виконавчого комітету Київської міської ради депутатів трудящих «Про впорядкування найменувань та перейменувань вулиць і площ м. Києва» від 29.07.1969 № 1306. Пролягає від Паладіна Академіка, просп. до Ушакова Миколи, вул. Має також відгалуження, що прямує до тупика (любшу Осінньої вул. та Прорізної вул.). Прилучаються: Осіння вул., Чорнобильський пров., Чорнобильська вул., Обухівська вул.

 **Ужвий Наталії вулиця;** Ужвий Наталья, ул.; Uzhvii Natalii, ul. 11728 (Подільський р-н). Рішення виконавчого комітету Київської міської ради народних депутатів «Про перейменування проспекту Паркового на вулицю Наталії Ужвий» від 04.12.1986 № 1180. Пролягає від «Правди», просп. до Новомостицької вул. і Мостецької вул.


 **Ужгородська вулиця;** Ужгородская ул.; Uzhgorodska ul. 11729 (Голосіївський р-н). Рішення виконавчого комітету Київської міської ради депутатів трудящих «Про перейменування вулиць м. Києва» від 05.07.1955 № 857. Пролягає від Деміївської вул. до Козацької вул.

 **Ужгородський провулок;** Ужгородский пер.; Uzhgorodskiy prov. 11730 (Голосіївський р-н). Сучасна назва з 1957. Пролягає від 40-річчя Жовтня, просп. до Васильківської вул. Прилучається Красилівська вул.

 **Узінська вулиця;** Узинская ул.; Uzynska ul. 11731 (Святошинський р-н). Рішення виконавчого комітету Київської міської ради депутатів трудящих «Про перейменування вулиць м. Києва» від 10.09.1968 № 1494. Рішення виконавчого комітету Київської міської ради депутатів трудящих «Про перейменування вулиць і площ м. Києва» від 29.07.1969 № 1306. Пролягає від залізниці до Верховинци Василя, вул.

 **Українська вулиця;** Украинская ул.; Ukrainka ul. 11732 (Шевченківський р-н). Відомо з 1-ї чв. 20 ст. Пролягає від Новоукраїнської вул. до кінця забудови.


 **Улігіна Івана вулиця;** Улитина Ивана, ул.; Ulitina Ivana, ul. 11733 (Святошинський р-н). Рішення виконавчого комітету Київської міської ради депутатів трудящих «Про перейменування окремих вулиць м. Києва» від 07.04.1980 № 453. Пролягає від Вернадського Академіка, бульв. до Степанівська Василя, вул. Прилучаються: Огарьова, вул., Вітрука Герала, вул., Пантелейкіна Анатолія, вул.


 **Ульянова Володимира провулок;** Ульянова Владимира, пер.; Ulianova Volodymyra, prov. 11734 (Святошинський р-н). Рішення ви-

конавчого комітету Київської міської ради депутатів трудящих «Про найменування та перейменування вулиць і площ м. Києва» від 29.07.1969 № 1306. Пролягає від Осінньої вул. до Уборевича Командарма, вул. Прилучаються: Бонч-Бруєвича, вул., Обухівська вул.


 **Уманська вулиця;** Уманская ул.; Umanska ul. 11735 (Солом'янський р-н). Рішення виконавчого комітету Київської міської ради депутатів трудящих «Про найменування міських вулиць» від 29.12.1953 № 2610. Пролягає від Фучика Юліуса, вул. до Чоколівського бульв. Прилучаються: Курська вул., Козницького Пилипа, вул., Іскрівська вул., Петровського, вул.


 **Університетська вулиця;** Университетская ул.; Universyetskaia ul. 11736 (Солом'янський р-н). Вивикла у 1-й чв. 20 ст. Пролягає від Головка Андрія, вул. до Гариліока, вул. Прилучаються: Народна вул., Устинівський пров.


 **Уральська вулиця;** Уральская ул.; Uralska ul. 11737 (Голосіївський р-н). Рішення виконавчого комітету Київської міської ради депутатів трудящих «Про найменування міських вулиць» від 29.12.1953 № 2610. Пролягає від Уральського пров. до Тихвінського пров. Прилучаються: Санітарна вул., Свайперська вул., Коногоська вул., Листопадна вул., Дністопадний пров., прохід до Цимбалів Яр, вул.

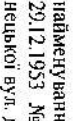
 **Уральський провулок;** Уральский пер.; Uralskiy prov. 11738 (Голосіївський р-н). Пролягає від Колосого Олега, вул. до кінця забудови.


ви (пошилузу Стратегічного шосе та Шолоковського, вул.), Прилучається: Райгородська вул., Інгульський пров., Уральська вул., Листопадна вул., Цимбалів Яд, вул.


 **Уршійська вулиця;** Уршійська вул.; Urtivska vul. 11739 (Дарницький р-н). Розпорядження Київської міської ради нерозрядних депутатів та Київської міської державної адміністрації «Про найменування нових вулиць на масиві Осокорки-Позняки Харківського району м. Києва» від 13.07.1953 №967/37. Протягає від Княжий Затон, вул. до Золотубицької вул. Прилучається: Ахматової Анни, вул., Тельнівська вул.

 **Урожайна вулиця;** Урожайна вул.; Urozhaina vul. 11740 (Дарницький р-н). Рішення виконавчого комітету Київської міської ради депутатів трудящих «Про найменування вулиць вулиць» від 29.12.1953 № 2610. Протягає від Тростянецької вул. до кінця забудови.


 **Урожайна вулиця;** Урожайна вул.; Urozhaina vul. 11740 (Дарницький р-н). Рішення виконавчого комітету Київської міської ради депутатів трудящих «Про найменування вулиць» від 29.12.1953 № 2610. Протягає від Тростянецької вул. до кінця забудови.


 **Усенка Павла вулиця;** Усенка Павла, вул.; Usenka Pavla, vul. 11741 (Дніпровський р-н). Рішення виконавчого комітету Київської міської ради депутатів трудящих «Про найменування нових вулиць на житловому масиві «Лівобережний» та виорядкування найменування вулиць м. Києва» від 28.02.1978 № 296. Протягає від Гаваріна Юрія, просп. до Бутлерова Академіка, вул. Прилучається: Сергійка Івана, вул., Червоногвардійська вул. (названий розрив у проплантанні вулиці).

 **Усенка Павла вулиця;** Усенка Павла, вул.; Usenka Pavla, vul. 11741 (Дніпровський р-н). Рішення виконавчого комітету Київської міської ради депутатів трудящих «Про найменування нових вулиць на житловому масиві «Лівобережний» та виорядкування найменування вулиць м. Києва» від 28.02.1978 № 296. Протягає від Гаваріна Юрія, просп. до Бутлерова Академіка, вул. Прилучається: Сергійка Івана, вул., Червоногвардійська вул. (названий розрив у проплантанні вулиці).


 **Успенська вулиця;** Успенська вул.; Uspenska vul. 11742 (Поліський р-н). Рішення виконавчого комітету Київської міської ради депутатів трудящих «Про найменування вулиць нового мікрорайону у Голо-

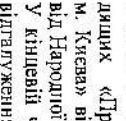

сізькому районі» від 27.11.2008 № 645/645. Протягає від Академіка Василья, вул. до Московської вул. Прилучається: Гюрга вул., Цасяна вул.

 **Уссурийський провулок;** Уссурийський пер.; Ussuriyskiy prov. 11744 (Певченківський р-н). Сучасна назва з 1938. Протягає від Бумана, вул. до кінця забудови. Прилучається Цюрулинська вул.



 **Уссурийський провулок;** Уссурийський пер.; Ussuriyskiy prov. 11744 (Певченківський р-н). Сучасна назва з 1938. Протягає від Бумана, вул. до кінця забудови. Прилучається Цюрулинська вул.

 **Устинівський провулок;** Устинівський пер.; Ustynivskiy prov. 11745 (Солом'янський р-н). Рішення виконавчого комітету Київської міської ради депутатів трудящих «Про найменування вулиць вулиць» від 05.07.1955 № 857. Протягає від Бумана, вул. до кінця забудови. Прилучається Цюрулинська вул.


 **Устинівський провулок;** Устинівський пер.; Ustynivskiy prov. 11745 (Солом'янський р-н). Рішення виконавчого комітету Київської міської ради депутатів трудящих «Про найменування вулиць вулиць» від 05.07.1955 № 857. Протягає від Народиної вул. до Університетської вул. у кінцевій частині має два паралельних відгалуження.


 **Учебная вулиця;** Учебная вул.; Uchebna vul. 11746 (Голосіївський р-н). Сучасна назва з 1953. Протягає від Лигидної вул. до кінця забудови (сходи до Квітки-Основа).  
 **Учебной провулок;** Учебной пер.; Uchebnoy prov. 11747 (Голосіївський р-н). Рішення виконавчого комітету Київської міської ради депутатів трудящих «Про най-


 **Учебная вулиця;** Учебная вул.; Uchebna vul. 11746 (Голосіївський р-н). Сучасна назва з 1953. Протягає від Лигидної вул. до кінця забудови (сходи до Квітки-Основа).  
 **Учебной провулок;** Учебной пер.; Uchebnoy prov. 11747 (Голосіївський р-н). Рішення виконавчого комітету Київської міської ради депутатів трудящих «Про най-


 **Учебная вулиця;** Учебная вул.; Uchebna vul. 11746 (Голосіївський р-н). Сучасна назва з 1953. Протягає від Лигидної вул. до кінця забудови (сходи до Квітки-Основа).  
 **Учебной провулок;** Учебной пер.; Uchebnoy prov. 11747 (Голосіївський р-н). Рішення виконавчого комітету Київської міської ради депутатів трудящих «Про най-


менування міських вулиць» від 29.12.1953 № 2610. Протягає від Учебної вул. до Трахтемірівської вул.


 **Ушакова Адмірала вулиця;** Ушакова Адмірала, вул.; Ushakova Admirala, vul. 11748 (Поліський р-н). Рішення виконавчого комітету Київської міської ради депутатів трудящих «Про зміну найменувань вулиць» від 03.01.1952 № 5. Протягає від Науки, просп. (двічі, утвореної форми нікелю). Прилучаються: Маршальська вул., Буквинська вул., Військова вул., Ново-Корчунська вул., прохід до Науки, просп.


 **Ушакова Адмірала вулиця;** Ушакова Адмірала, вул.; Ushakova Admirala, vul. 11748 (Поліський р-н). Рішення виконавчого комітету Київської міської ради депутатів трудящих «Про зміну найменувань вулиць» від 03.01.1952 № 5. Протягає від Науки, просп. (двічі, утвореної форми нікелю). Прилучаються: Маршальська вул., Буквинська вул., Військова вул., Ново-Корчунська вул., прохід до Науки, просп.

 **Ушакова Адмірала вулиця;** Ушакова Адмірала, вул.; Ushakova Admirala, vul. 11748 (Поліський р-н). Рішення виконавчого комітету Київської міської ради депутатів трудящих «Про виорядкування найменувань та перейменування вулиць м. Києва» від 16.12.1974 № 1476. Протягає від Пережого, просп. до Уборевича Командарма, вул. Прилучаються: Пушнина Федора, вул., Прилучаються: Колпонтай, вул., Котика Вані, вул., Павленка, вул.

 **Ушакова Адмірала вулиця;** Ушакова Адмірала, вул.; Ushakova Admirala, vul. 11748 (Поліський р-н). Рішення виконавчого комітету Київської міської ради депутатів трудящих «Про виорядкування найменувань та перейменування вулиць м. Києва» від 16.12.1974 № 1476. Протягає від Пережого, просп. до Уборевича Командарма, вул. Прилучаються: Пушнина Федора, вул., Прилучаються: Колпонтай, вул., Котика Вані, вул., Павленка, вул.


 **Ушинського вулиця;** Ушинського, вул.; Ushynskoho, vul. 11750 (Солом'янський р-н). Сучасна назва з 1957. Протягає від Чокотівського бульвару до Фаетівської вул. Прилучаються: Антонова Анакоструктора, вул., Мартиросяна, вул., Донцельца вул., Святослава вул., Новгородська вул., Васильєва, вул., Глітки, вул., Смілянська вул.

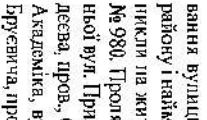
 **Ушинського вулиця;** Ушинського, вул.; Ushynskoho, vul. 11750 (Солом'янський р-н). Сучасна назва з 1957. Протягає від Чокотівського бульвару до Фаетівської вул. Прилучаються: Антонова Анакоструктора, вул., Мартиросяна, вул., Донцельца вул., Святослава вул., Новгородська вул., Васильєва, вул., Глітки, вул., Смілянська вул.

 **Ушинського вулиця;** Ушинського, вул.; Ushynskoho, vul. 11750 (Солом'янський р-н). Сучасна назва з 1957. Протягає від Чокотівського бульвару до Фаетівської вул. Прилучаються: Антонова Анакоструктора, вул., Мартиросяна, вул., Донцельца вул., Святослава вул., Новгородська вул., Васильєва, вул., Глітки, вул., Смілянська вул.


ки, вул. Прилучаються: Новгородська вул., Васильєвська Миколи, вул.


 **Ушницька вулиця;** Ушницька вул.; Ushynitska vul. 11751 (Леснянський р-н). Сучасна назва з 1957. Протягає від Вибігницького пров. до Райдівця, вул.


 **Фадеева вулиця;** Фадеева, вул.; Fadeyeva, vul. 11752 (Святошинський р-н). Рішення виконавчого комітету Київської міської ради депутатів трудящих «Про перейменування вулиць у селищі Біличі Жовтняного району і найменування нових вулиць, що виникли на житлових масивах» від 07.07.1966 № 980. Протягає від Пашенка, вул. до Осінної вул. Прилучаються: Криженка, вул., Фадеева, пров., Обухівська вул., Вулаховської Академіка, вул., Бонч-Бруевича, вул., Бонч-Бруевича, пров.

 **Фадеева вулиця;** Фадеева, вул.; Fadeyeva, vul. 11752 (Святошинський р-н). Рішення виконавчого комітету Київської міської ради депутатів трудящих «Про перейменування вулиць у селищі Біличі Жовтняного району і найменування нових вулиць, що виникли на житлових масивах» від 07.07.1966 № 980. Протягає від Пашенка, вул. до Осінної вул. Прилучаються: Криженка, вул., Фадеева, пров., Обухівська вул., Вулаховської Академіка, вул., Бонч-Бруевича, вул., Бонч-Бруевича, пров.


 **Фадеева вулиця;** Фадеева, вул.; Fadeyeva, vul. 11752 (Святошинський р-н). Рішення виконавчого комітету Київської міської ради депутатів трудящих «Про перейменування вулиць у селищі Біличі Жовтняного району і найменування нових вулиць, що виникли на житлових масивах» від 07.07.1966 № 980. Протягає від Пашенка, вул. до Осінної вул. Прилучаються: Криженка, вул., Фадеева, пров., Обухівська вул., Вулаховської Академіка, вул., Бонч-Бруевича, вул., Бонч-Бруевича, пров.

 **Фанерна вулиця;** Фанерна вул.; Fanerna vul. 11754 (Дніпровський р-н). Рішення виконавчого комітету Київської міської ради депутатів трудящих «Про найменування та перейменування вулиць вулиць» від 20.08.1957 № 1428. Протягає від Харківського шосе до Фанерного пров. Прилучається: Квуняків вул.


 **Фанерна вулиця;** Фанерна вул.; Fanerna vul. 11754 (Дніпровський р-н). Рішення виконавчого комітету Київської міської ради депутатів трудящих «Про найменування та перейменування вулиць вулиць» від 20.08.1957 № 1428. Протягає від Харківського шосе до Фанерного пров. Прилучається: Квуняків вул.

 **Фанерний провулок;** Фанерний пер.; Fanerniy prov. 11755 (Дніпровський р-н). Постановою бюро Київської міської ради депутатів трудящих «Про найменування та перейменування вулиць вулиць» від 20.08.1957 № 1428. Протягає від Харківського шосе до Фанерного пров. Прилучається: Квуняків вул.


партії України та виконкому Київської міської ради депутатів трудящих «Про найменування та перейменування вулиць міста Києва» від 15.07.1958 № 1249. Пролягає від Березневої вул. до Фаєрної вул.

 **Фастівська вулиця**; Фастівська вул.; Fastivska vul. 11756 (Солом'янський р-н). Постанова виконавчого комітету Київської міської ради депутатів трудящих


«Про впорядкування найменувань площ, вулиць та провулків м. Києва» від 06.12.1944 № 286/2. Рішення виконавчого комітету Київської міської ради депутатів трудящих «Про перейменування вулиць м. Києва» від 05.07.1955 № 857. Пролягає від Володимирської вул. до Ушинського, вул.


 **Федорова Івана вулиця**; Федорова Івана, ул.; Fedorova Ivana, vul. 11757 (Головіщинський р-н, Печерський р-н, Солом'янський р-н). Рішення виконавчого комітету Київської міської ради депутатів трудящих

«Про впорядкування найменувань та перейменувань вулиць і площ м. Києва» від 21.03.1977 № 410. Пролягає від Барбюса Анрі, вул. до Протасів Яр, вул. Прилучаються: Предславинська вул., Велика Васильківська вул., Антоновича, вул., Малевича Казимира, вул., Ямська вул.


 **Федосеева вулиця**; Федосеева, ул.; Fedosieieva, vul. 11758 (Солом'янський р-н). Постанова бюро Київського міського комітету Компартії України та виконкому Київської міської ради депутатів трудящих

«Про найменування та перейменування вулиць міста Києва» від 15.07.1958 № 1249. Пролягає від Краснодонської вул. та Локомотивної вул. до Тулиця. Прилучається безіменний проїзд до Локомотивної вул.


 **Федосеева провулок**; Федосеева, пер.; Fedosieieva, prov. 12737 (Солом'янський р-н). Пролягає від Федосеева, вул. до Локомотивної, вул.


 **Федька Івана вулиця**; Федько Івана, ул.; Fedka Ivana, vul. 11759 (Святошинський р-н). Рішення виконавчого комітету Київської міської ради депутатів трудящих


«Про перейменування вулиць у селищі Білорічці Жовтневого району і найменування нових вулиць, що виникли на житлових масивах» від 07.07.1966 № 980. Пролягає від Обухівської вул. до Антонова-Овсієнка, вул. Прилучаються: Крушельницького, вул., Криленка, вул., Павленка, пров., Федька Івана, пров.

 **Федька Івана провулок**; Федько Івана, пер.; Fedka Ivana, prov. 11760 (Святошинський р-н). Рішення виконавчого комітету Київської міської ради депутатів трудящих


«Про перейменування вулиць у селищі Білорічці Жовтневого району і найменування нових вулиць, що виникли на житлових масивах» від 07.07.1966 № 980. Пролягає від Федька Івана, вул. до Тулиця.

 **Федьковича вулиця**; Федьковича, ул.; Fedkovuicha, vul. 11761 (Солом'янський р-н). Пролягає від Каменярів, пров. до Сумської вул. (двічі). Прилучаються: Федьковича, пров., Мостова вул., Сумська вул., Словчанська вул. (двічі), Згурівська вул.


 **Федьковича провулок**; Федьковича, пер.; Fedkovuicha, prov. 11762 (Солом'янський р-н). Сучасна назва з 1955. Пролягає від Федьковича, вул. до Мостової вул.


 **Феодосійська вулиця**; Феодосійська ул.; Feodosiiska vul. 11763 (Головіщинський р-н). Рішення виконавчого комітету Київської міської ради депутатів трудящих


«Про впорядкування найменувань та перейменування вулиць м. Києва» від 19.03.1973 № 431. Пролягає від Великої Київської вул. до Стратегічного шосе. Прилучаються: Крымська вул., Феодосійський пров., Ржевський пров., Литовський пров.

 **Феодосійський провулок**; Феодосійський пер.; Feodosiiskiy prov. 11764 (Головіщинський р-н). Рішення виконавчого комітету Київської міської ради депутатів трудящих


«Про впорядкування найменувань та перейменування вулиць м. Києва» від 19.03.1973 № 431. Пролягає від Саперно-Слобідської вул. до Феодосійської вул.


 **Феофанівський провулок**; Феофанівський пер.; Feofanivskiy prov. 12738 (Головіщинський р-н). Пролягає вздовж південної межі між міськими ради в історичній місцевості Феофанія.

 **Фестивальна вулиця**; Фестивальна ул.; Festivna vul. 11765 (Головіщинський р-н). Сучасна назва з 1957. Пролягає від залізничної та Залізничного Академіка, вул. до Стопничного шосе.


 **Фіалка Івана вулиця**; Фіалка Івана, ул.; Fialka Ivana, vul. 11766 (Печерський р-н). Рішення виконавчого комітету Київської міської ради депутатів трудящих

«Про найменування вулиць і площ м. Києва» від 12.05.1964 № 619. Пролягає від Митросова Олександра, вул. до Товарної вул.


 **Фіалкова вулиця**; Фіалкова ул.; Fialkova vul. 11767 (Головіщинський р-н). Сучасна назва з 1967. Пролягає від Солов'їної вул. до кінця забудови.

 **Фізкультури вулиця**; Фізкультура, ул.; Fizkulturu, vul. 11768 (Головіщинський р-н, Печерський р-н). Рішення виконавчого комітету Київської міської ради депутатів трудящих


«Про зміну найменувань вулиць» від 03.01.1952 № 5. Пролягає від початку забудови до р. Либідь. Прилучаються: Велика Васильківська вул., Антоновича, вул., Королівська вул., Фізкультури, пров.

 **Фізкультури провулок**; Фізкультура, пер.; Fizkulturu, prov. 11769 (Головіщинський р-н). Рішення виконавчого комітету Київської міської ради депутатів трудящих



«Про перейменування вулиць м. Києва» від 05.07.1955 № 857. Пролягає від початку забудови до Фізкультури, вул.

 **Філатова Академіка вулиця**; Філатова Академіка, ул.; Filatova Akademika, vul. 11770 (Печерський р-н). Рішення виконавчого комітету Київської міської ради депутатів трудящих

«Про найменування та перейменування вулиць м. Києва» від 20.08.1957 № 1428. Пролягає від Дружба Народів, бульв. до Саперне Поле, вул. Прилучаються: Кудрі Івана, вул., Барбюса Анрі, вул.



 **Філатова Академіка провулок**; Філатова Академіка, пер.; Filatova Akademika, prov. 11771 (Печерський р-н). Рішення виконавчого

Комітету Київської міської ради депутатів трудящих «Про перейменування та перейменування вулиць м. Києва» від 20.08.1957 № 1428. Прологає від Мещелесева, вул. до Дружби Народів, бульв. Прилучається Висні Остапа, вул.



 **Флоренції вулиця**; Флоренції, ул.; Флоренції, вул. 11772 (Дніпровський р-н).  
 Рішення виконавчого комітету Київської міської ради депутатів трудящих «Про

найменування та перейменування вулиць і площ м. Києва» від 29.07.1969 № 1306. Прологає від Окниної Раїси, вул. до Уманяна Овасега, вул. і Плеканова, вул. Прилучаються: пішоходний міст до Ентузастів, вул. і Давидова Олексія, бульв.

 **Франка Івана вулиця**; Франко Івана, ул.; Франка Івана, вул. 11773 (Дарницький р-н).  
 Прологає від Шевченка, вул. та Держконтова, вул. до Веровського, вул.



 **Франка Івана вулиця**; Франко Івана, ул.; Франка Івана, вул. 11774 (Шевченківський р-н).  
 Рішення виконавчого комітету Київської міської ради депутатів трудящих «Про



впорядкування найменувань площ, вулиць та провулків м. Києва» від 06.12.1944 № 286/2. Прологає від Ярослава Вал. вул. до Шевченка Тараса, бульв. Прилучаються: Чапасаєва, вул.; Хмельницького Богдана, вул.; Ботанична пл.

 **Франка Івана площа**; Франко Івана, пл.; Франка Івана, пл. 11775 (Печерський р-н).  
 Рішення виконавчого комітету Київської міської ради депутатів трудящих «Про



впорядкування найменувань площ,



вулиць та провулків м. Києва» від 06.12.1944 № 286/2. Розташована між Городицького Архієпископа, вул.; Ольгинською вул. та Станіславською, вул.



 **Франка Івана провулок**; Франко Івана, пер.; Франка Івана, пров. 11776 (Дарницький р-н).  
 Прологає від Франка Івана, вул. до кінця забудови.

 **Франка Івана 1 провулок**; Франко Івана, 1 пер.; Франка Івана, 1 пров. 12667 (Дарницький р-н).  
 Прологає від Франка Івана, вул. до кінця забудови (Бориничі).

 **Франка Івана 2 провулок**; Франко Івана, 2 пер.; Франка Івана, 2 пров. 12668 (Дарницький р-н).  
 Прологає від Франка Івана, пров. до кінця забудови (Бориничі).



 **Франка Івана 3 провулок**; Франко Івана, 3 пер.; Франка Івана, 3 пров. 12669 (Дарницький р-н).  
 Прологає від Франка Івана, пров. до кінця забудови (Бориничі).



 **Франка Івана 4 провулок**; Франко Івана, 4 пер.; Франка Івана, 4 пров. 12670 (Дарницький р-н).  
 Прологає від Франка Івана, вул. до кінця забудови (Бориничі).



 **Фролінецька вулиця**; Фролюк Іван, вул.; Фролінька вул. 11777 (Подільський р-н).  
 Частина назва з 1920. Прологає від Конотракової пл. і Приднісько-Микільської вул. до Андріївського узвозу. Прилучаються: Боричів Тік, вул.; Фроліньський пров.



 **Фроліньський провулок**; Фролюкський пер.; Фролюків пров. 11778 (Подільський р-н).  
 Рішення виконавчого комітету Київської міської ради депутатів трудящих «Про



перейменування вулиць м. Києва» від 05.07.1955 № 857. Прологає від Фроліньської вул. від кінця забудови до Замкової гора.




 **Фрометівська вулиця**; Фрометівська вул. 11779 (Голосіївський р-н).  
 Виникла у 2-й пол. 19 ст. Прологає від початку забудови до Червонозоряного просп., Тихоніський пров., Фрометівський узвіз.

 **Фрометівський узвіз**; Фрометівський спуск; Німецька вул.; Фрометівський р-н).  
 Виник у 2-й пол. 19 ст. Прологає від Фрометівської вул. до Кіровоградської вул. Прилучається Ясинуватський пров.



 **Фруктова вулиця**; Фруктова ул.; Фруктова вул. 11781 (Подільський р-н).  
 Виникла на поч. 20 ст. Прологає від Шполянської вул. до Тагільської вул. Прилучається Рясний пров.



 **Фрунзе вулиця**; Фрунзе, ул.; Рунзе, вул. 11782 (Дарницький р-н).  
 Прологає від лісової вул. до кінця забудови. Прилучається Озерна вул.

 **Фрунзе вулиця**; Фрунзе, ул.; Фрунзе, вул. 11783 (Деснянський р-н).  
 Прологає від Десняна, вул. до Кірова, вул. Прилучається Державинського, вул.

 **Фрунзе вулиця**; Фрунзе, ул.; Фрунзе, вул. 11785 (Подільський р-н).  
 Оболонський р-н. Шевченківський р-н).  
 Постановою виконавчого комітету Київської міської ради депутатів трудящих «Про

впорядкування найменувань площ, вулиць та провулків м. Києва» від 06.12.1944 № 286/2. Сучасна назва з 1935. Прологає від Ярославської вул. до Білицької вул. Прилучаються: Шекавицька вул.; Цимлянський пров.; Васеленська вул.; Оборонська вул.; Нижньохоружівська вул.; Юрківська вул.; Оленівська вул.; Мильний пров. (вничі); Заводська вул.; Богуславський узвіз; Нахимова, вул.; Хвойки Вікентія, вул.; Сморонинський узвіз; Подільський узвіз; Гульчинська вул.; Терехіна Олексія, вул.; Телти Олені, вул.; Петропавлівська вул.; Рядсева, вул.; Московський просп.; Курявська вул.; Цукровий пров.; Сирецька вул.; Петропавлівська, пл.; Бондарський пров.

 **Фурманова вулиця**; Фурманова, ул.; Фурманова, вул. 11786 (Солом'янський р-н).  
 Прологає від Студинного пров. до Лукашевича Миколи, вул. Прилучається Брюхолова, вул.


 **Фучика Юліуса вулиця**; Фучика Юліуса, ул.; Фучика Юліуса, вул. 11787 (Союзна вулиця м. Києва) р-н).  
 Рішення виконавчого комітету Київської міської ради депутатів трудящих «Про


пайменування та перейменування вулиць і площ м. Києва» від 26.01.1961 № 146. Прологає від Понітрофолотського просп. до Уманської вул. Прилучається Тополева вул.

 **Харківський провулок;** Харківський пер.; Кharківський пров. 11790 (Дарницький р-н). Рішення виконавчого комітету Київської міської ради депутатів трудящих «Про найменування міських вулиць» від 29.12.1953 № 2610. Пролягає від Харківського шосе до тупика. Прилучається Ташкентська вул.

 **Хвояки Вікентія вулиця;** Хвояки Вікентія, ул.; Хвоіку Вікентія, вул. 11791 (Подільський р-н, Оболонський р-н). Рішення виконавчого комітету Київської міської ради депутатів трудящих «Про найменування та перейменування вулиць і площ м. Києва» від 30.12.1962 № 2216. Пролягає від Фрунзе, вул. до Алябєва, вул. Прилучаються: Дмитрівська вул., Новокостянтинівська вул.

 **Хмельницька вулиця;** Хмельницька ул.; Кіпеліпська вул. 11793 (Святошинський р-н). Рішення виконавчого комітету Київської міської ради депутатів трудящих «Про найменування та перейменування вулиць і площ м. Києва» від 29.10.1963 № 1665. Пролягає від Отарьова, вул. до Степаненка Василя, вул. Прилучаються: Вітрука Генерала, вул., Пантелейкіна Анастолія, вул.


 **Хмельницького Богдана вулиця;** Хмельницького Богдана, ул.; Кіпеліпського Богдана, вул. 11794 (Деснянський р-н). Пролягає від Електрогоспінної вул. до Крайньої вул.


 **Хмельницького Богдана вулиця;** Хмельницького Богдана, ул.; Кіпеліпського Богдана, вул. 11795 (Шевченківський р-н). Розпорядження Київської міської ради на-

родних депутатів та Київської міської державної адміністрації «Про повернення вулицям історичних назв, перейменування парків культури та відпочинку, станцій метро» від 02.02.1993 № 16116. Пролягає від Хрепатик, вул. до Гончара Олєся, вул. Прилучаються: Пушкінська вул., Терещенківська вул., Володимирська вул., Лисенка, вул., Лєопольова, вул., Франка Івана, вул., Пирогова, вул., Коцюбинського Михайла, вул.


 **Холмогорська вулиця;** Холмогорская ул.; Kholmohorska vul. 11796 (Голосіївський р-н). Рішення виконавчого комітету Київської міської ради депутатів трудящих «Про найменування міських вулиць» від 29.12.1953 № 2610. Пролягає від Мистецької вул. до Холмогорського пров., утворює форму півола. Прилучаються: сходи до Кайсарова, вул., Мистецька вул. (друге прилучення).


 **Холмогорський провулок;** Холмогорський пер.; Kholmohorskyi prov. 11797 (Голосіївський р-н). Виник у серед. 20 ст. Пролягає від Мистецької вул. до Краматорської вул. Прилучається Холмогорська вул.


 **Хорива вулиця;** Хорива, ул.; Khoruva, vul. 11798 (Шоупільський р-н). Відомо з 19 ст. Пролягає від Жительської вул. до Ізберезно-Хрещатийської вул. Прилучаються: Притясско-Микільська вул., Костянтинівська вул., Межигірська вул., Хорива, пров., Волозьська вул., Почайнінська вул.

 **Хорива привулок;** Хорива, пер.; Khoruva, prov. 11799 (Подільський р-н). Рішення виконавчого комітету Київської міської ради

депутатів трудящих «Про перейменування вулиць м. Києва» від 05.07.1955 № 857. Виник у серед. 19 ст. Пролягає від Спаської вул. до Хорива, вул.

 **Хорольська вулиця;** Хорольская ул.; Khorolska vul. 11800 (Дніпровський р-н). Рішення виконавчого комітету Київської міської ради депутатів трудящих «Про найменування міських вулиць» від 29.12.1953 № 2610. Пролягає від Сиваської вул. до кіпця забудова. Прилучаються: Дєніська вул., Лобачєвського, вул., Кармеєлюка Уєстєма, пров., Сєєніцька вул., Астраханський пров.

 **Хорольський провулок;** Хорольський пер.; Khorolskyi prov. 11801 (Дніпровський р-н). Рішення виконавчого комітету Київської міської ради депутатів трудящих «Про найменування міських вулиць» від 29.12.1953 № 2610. Пролягає від Сиваської вул. до кіпця забудова. Прилучається Дєніська вул.

 **Хортицька вулиця;** Хортицькая ул.; Khortytska vul. 11802 (Голосіївський р-н). Пролягає від Закарпатської вул. до кіпця забудова.


 **Хортицький провулок;** Хортицький пер.; Khortytskyi prov. 11803 (Голосіївський р-н). Постанова бюро Київського міського комітету Компартії України та виконкому Київської міської ради депутатів трудящих «Про найменування та перейменування вулиць міста Києва» від 15.07.1958 № 1249. Пролягає від Ягїдної вул. до кіпця забудова.




 **Хотівська вулиця**, Хотівська вулиця, Клопітська (Голопівський р-н) Пролягає від Деміївської вулиці до Катної вулиці.


 **Хотинівська вулиця**, Хотинівська вулиця, Клопітська вулиця, 12622 (Деснянський р-н, ур. Городище). Пролягає від Деміївської вулиці до Сніпості, вулиці.

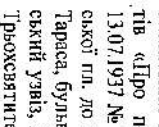
 **Хотинівська вулиця**, Хотинівська вулиця, Клопітська вулиця, 11805 (Оболонський р-н, м. Київ) «Чорнобильська вулиця» (2005), Рішення Київської міської ради «Про найменування вулиць в Оболонському районі м. Києва» від 14.07.2011 № 374/5761. Пролягає від Вербиної вулиці до кінця забудови. Прилучаються: Абрикосова вулиця, Сетомальська вулиця.


 **Хохлова Костянтина вулиця**, Хохлова Константина вулиця, ур. Кхохлова Костянтина, вулиця, 11806 (Голопівський р-н). Рішення Київської міської ради «Про найменування нових вулиць у мікрорайоні Чапаєвка в Голопівському районі міста Києва» від 25.05.2011 № 189/5576. Пролягає від початку забудови до Бродівської вулиці. Прилучаються: Радченко Клавадії, вулиця, Рабова Олега, вулиця.


 **Хохлових Світ вулиця**, Хохлових Світ вулиця, Клопітська вулиця, 11807 (Шевченківський р-н). Рішення виконавчого комітету Київської міської ради депутатів трудящих «Про найменування та перейменування вулиць м. Києва» від 27.12.1971 № 2061. Пролягає від Дегтарів-


ської вулиці до Мельникова, вулиці. Прилучаються: Якіра, вулиця, Дорогожильська вулиця.

 **Хрещатик вулиця**, Крещатик, вулиця, Кітешівська вулиця, 11808 (Печерський р-н, Шевченківський р-н). Постанова Президії Київської міської ради роїлційних, селянських та червоноармійських депутатів «Про перейменування вулиць від 13.07.1937 № 789/14. Пролягає від Європейської площі до Бессарабської площі і Шевченка Тараса, бульвару. Прилучаються: Володимирівська вулиця, Грушевського Михайла, вулиця, Трьохсвятительська вулиця, Інститутська вулиця, Незалежності Майяні, Городицького Архітектора, вулиця, Прорізна вулиця, Хмельницького Богдана, вулиця.


 **Хутірська вулиця**, Хутірська вулиця, Клопітська вулиця, 11809 (Голопівський р-н). Пролягає від Хутірського провулку до Золотопільської вулиці.


 **Хутірський провулок**, Хутірський провулок, Клопітський провулок, 11810 (Голопівський р-н). Виник у серед. 20 ст. Пролягає від Аркільської вулиці до Золотийської вулиці. Прилучаються: Хутірська вулиця, Корчувацька вулиця. Проходить вздовж Голопівського лісу.


 **Хуторівський провулок**, Хуторівський провулок, Клопітський провулок, 11811 (Голопівський р-н). Виник у кін. 19 ст. Пролягає від Ковалючої вулиці до тупика.


 **Царика Григорія вулиця**, Царика Григорія вулиця, Таврука Нтупорія, вулиця, 11812 (Печерський р-н). Рішення виконавчого комітету Київ-

ської міської ради депутатів трудящих «Про вилучення найменувань та перейменування вулиць м. Києва» від 16.12.1974 № 1476. Пролягає від Гайдана Миколи, вулиці до Суворова, вулиці.


 **Цвєтасвої Марини вулиця**, Цвєтасвої Марини вулиця, Тзвєтасвої Марини, вулиця, 11813 (Деснянський р-н). Рішення виконавчого комітету Київської міської ради народних депутатів «Про найменування нових вулиць в м. Києві» від 18.08.1987 № 841. Пролягає від Закарвського Миколи, вулиці до Бєльзакя Оноре де, вулиці. Прилучається: Маяковського Володимира, проєкт.

 **Цегельна вулиця**, Цегельна вулиця, Тзєлєна вулиця, 11814 (Дніпровський р-н). Сучасна назва з 1959. Пролягає від Дуганарського провулку до Ковбїнаїної вулиці.

 **Цегельний провулок**, Цегельний провулок, Тзєлєний провулок, 11815 (Голопівський р-н). Сучасна назва з 1958. Пролягає від Червоногрядної вулиці до тупика.

 **Центральна вулиця**, Центральна вулиця, Тзєлєна вулиця, 11485 (Дарницький р-н). Пролягає від Зарвїчної вулиці до межї мїєвєради. Прилучаються: Садова 136 вулиця, Садова 182 вулиця, Садова 137 вулиця, Садова 138 вулиця, Садова 139 вулиця, Садова 49а вулиця, Садова 49 вулиця, Садова 50 вулиця, Садова 50а вулиця, Садова 51 вулиця, Садова 52 вулиця, Садова 53 вулиця, Котєгєторія Садова 53а вулиця, Садова 54 вулиця, Садова 55 вулиця, Садова 56 вулиця, Садова 57 вулиця, Садова 58 вулиця, Садова 59 вулиця, Садова 60 вулиця, Садова 61 вулиця, Садова 62 вулиця, Садова 63 вулиця, Садова 64 вулиця, Садова 65 вулиця, Садова 66 вулиця, Садова 67 вулиця, Са-

дова 68 вулиця, Садова 69 вулиця, Садова 70 вулиця, Садова 71 вулиця, Садова 72 вулиця, Садова 73 вулиця, Садова 73а вулиця, Садова 161 вулиця, Садова 162 вулиця, Садова 163 вулиця, Садова 164 вулиця, Садова 165 вулиця, Садова 166 вулиця, Садова 167 вулиця, Садова 168 вулиця, Садова 93 вулиця, Бєлєзакїєвїя 1 вулиця, Бєлєзакїєвїя 2 вулиця, Бєлєзакїєвїя 3 вулиця, Садова 94 вулиця, Бєлєзакїєвїя 4 вулиця, Садова 95 вулиця, Бєлєзакїєвїя 5 вулиця, Садова 96 вулиця, Схїднєнє вулиця, Садова 112 вулиця, Садова 118а вулиця, Садова 118 вулиця, Садова 119 вулиця, Садова 120 вулиця, Садова 121 вулиця, Садова 122 вулиця, Лєлєвє 2 вулиця, Садова 123 вулиця, Лєлєвє 3 вулиця, Садова 124 вулиця, Лєлєвє 4 вулиця, Лєлєвє 5 вулиця, Лєлєвє 6 вулиця, Лєлєвє 7 вулиця, Садова 128 вулиця, Лєлєвє 9 вулиця, Лєлєвє 10 вулиця, Озєрнєнє 4 вулиця, Лєлєвє 11 вулиця, Лєлєвє 12 вулиця, Лєлєвє 13 вулиця, Лєлєвє 14 вулиця, Садова 6 вулиця, Садова 5 вулиця, Садова 4 вулиця, Садова 3 вулиця, Садова 2 вулиця, Садова 1 вулиця, Мїєлїєвїєвїєнє вулиця.

 **Центральна вулиця**, Центральна вулиця, Тзєлєна вулиця, 12450 (Дніпровський р-н). СТ «Райлєвїєвїє». Пролягає від Лїєнїї 1 до Зелєної вулиці.

 **Центральна вулиця**, Центральна вулиця, Тзєлєна вулиця, 12605 (Оболонський р-н). СТ «Хутїє Рєлєкїє-1». Пролягає від Кєлєтєвїєвїє вулиці до кїєнцє забудови.

«ДВРЗ», «Деревоборбніж», «Електрон», «Енергетик», «Енергетик РВК», «Жовтень», «Запах», «Здоров'я», «Золотий Генер», «Зоря», «Колератор», «Локмотив», «Лотос», «Машинобудівник», «Наука», «Плановик», «Радист», «Рубін», «Русавіць», «Русавіцький Політехнік», «Сад-Будівник», «Сад-Машинобудівник», «Сілікатчик», «Супутник», «Грамвайк», «Труа», «Урожай», «Фільм»). Протягає від Комбінатної вул. до Дамбової вул. Прилучаються: Садовий 5 пров., Садовий 4 пров., Садовий 3 пров., Садовий 2 пров., Садовий 1 пров., Садова 1 вул., Садова 2 вул., Садова 3 вул., Садова 4 вул., Садова 5 вул., Садова 6 вул., Садова 7 вул., Садова 8 вул., Садова 9 вул., Садова 10 вул., Садова 11 вул., Садова 12 вул., Садова 13 вул., Садова 14 вул., Садова 15 вул., Садова 16 вул., Садова 17 вул., Садова 18 вул., Садова 19 вул., Садова 20 вул., Садова 21 вул., Садова 22 вул., Садова 23 вул., Садова 24 вул., Садова 25 вул., Садова 26 вул., Садова 27 вул., Садова 28 вул., Садова 29 вул., Садова 30 вул., Садова 31 вул., Садова 32 вул.

**Цеткін Клари вулиця;** Цеткін Клари, ул., Tsetkin Klary, vul. 12739 (Оболонський р-н). Постаюча бюроського міського комітету Компартії України та виконкому Київської міської ради депутатів трудящих «Про найменування та перейменування вулиць міста Києва» від 15.07.1958 № 1249. Протягає від Дніпровської вул. до кінця забудови (сепанше ДВС).

**Цимбалів Яр вулиця;** Цимбалов Яр, ул., Tsubaliv Yar, vul. 11816 (Голосіївський р-н). Виникла у 2-й пол. 19 ст. Протягає від Голосіївської вул. та Копшового Олега, вул. до кінця забудови (з проходом до Уральської вул.). Прилучаються: Якубовських Родина, пров., Інгульський пров., Уральський пров., Райгородський пров., Цимбалів Яр, пров. (двічі), Снайперська вул., Бойова вул. (двічі).

**Цимбалів Яр провулок;** Цимбалов Яр, пер., Tsubaliv Yar, prov. 11817 (Голосіївський р-н). Відомий з 1-ї чв. 20 ст. Протягає від Цимбалів Яр, вул. до Науки, просп. (з'єднується сходом). Прилучаються: Малокоптяківська вул., Оскольська вул.

**Цимлянський провулок;** Цимлянський пер., Tsimlianskiy per., vul. 11818 (Подільський р-н). Рішення виконавчого комітету Київської міської ради депутатів трудящих «Про зміну найменувань вулиць» від 03.01.1952 № 5. Протягає від Фрунзе, вул. до кінця забудови.

**Цитадельна вулиця;** Цитадельная ул., Tsytadelnaya vul. 11819 (Печерський р-н). Постаюча виконавчого комітету Київської міської ради депутатів трудящих «Про впорядкування найменувань площ, вулиць та провулків м. Києва» від 06.12.1944 № 286/2. Протягає від Лаврської вул. до Московської вул. Прилучається Лейтцизька вул.

**Цілпна вулиця;** Целпная ул., Tsiplnaya vul. 11820 (Голосіївський р-н). Сучасна назва з 1957. Протягає від Столичного шосе до Бродівської вул.

**Цюлковського вулиця;** Цюлковского, ул., Tsiolkovskogo, vul. 11821 (Голосіївський р-н). Рішення виконавчого комітету Київської міської ради депутатів трудящих «Про найменування міських вулиць» від 29.12.1953 № 2610. Протягає від Стратегічного шосе до Малокоптяківської вул. Прилучаються: Оскольський пров., Цюлковського, пров.

**Цюлковського провулок;** Цюлковского, пер., Tsiolkovskogo, prov. 11822 (Голосіївський р-н). Рішення виконавчого комітету Київської міської ради депутатів трудящих «Про найменування міських вулиць» від 29.12.1953 № 2610. Протягає від Цюлковського, вул. до Малокоптяківської вул.

**Цукровий провулок;** Цукровый пер., Tsiukrovui prov. 11823 (Подільський р-н). Виник у серед. 20 ст. Протягає від Фрунзе, вул. до Копапівської вул.

**Цулукидзе вулиця;** Цулукидзе, ул., Tsiulikidze, vul. 11824 (Шевченківський р-н). Сучасна назва з 1955. Протягає від Черкаської вул. до тулика.

**Цюрупинська вулиця;** Цюрупинская ул., Tsiurupinska vul. 11825 (Шевченківський р-н). Протягає від Бабуської вул. до Уссурийської вул.

**Чаадаєва Петра вулиця;** Чаадаева Петра, ул., Chaadaveva Petra, vul. 11827 (Дніпровський р-н). Постаюча Президії Київської міської ради робітничих, селянських та червоноармійських депутатів «Про перейменування вулиць м. Києва» від 11.11.1938 № 1082/6. Протягає від Сагайдака Степана, вул. до Каховської вул. Прилучаються: Луначарського Анатолія, вул., Золота вул.

**Чаадаєва Петра вулиця;** Чаадаева Петра, ул., Chaadaveva Petra, vul. 11826 (Святошинський р-н). Рішення виконавчого комітету Київ-

ської міської ради депутатів трудящих «Про найменування та перейменування вулиць м. Києва» від 27.12.1971 № 2061. Протягає від Якуба Коласа, вул. до Жмеринської вул.

**Чабанівська вулиця;** Чабановская ул., Chabanivska vul. 11828 (Голосіївський р-н). Рішення виконавчого комітету Київської міської ради депутатів трудящих «Про найменування та перейменування вулиць і площ м. Києва» від 26.08.1963 № 1247. Протягає від Глушкова Академіка, просп. до кінця забудови.

**Чавдар Єлизавети вулиця;** Чавдар Елизаветы, ул., Chavdar Yelizavety, vul. 11829 (Дарницький р-н). Рішення Київської міської ради «Про найменування вулиць у м. Києві» від 29.10.2009 № 530/2599. Протягає від Баждана Миколи, просп. до 1-го міри Борися, вул.


**Чайківська вулиця;** Чайковская ул., Chaikivska vul. 11830 (Святошинський р-н). Рішення Київської міської ради «Про найменування вулиць у м. Києві» від 25.05.2011 № 190/5577. Протягає від Любимівської вул. до кінця забудови. Прилучаються: Личанська вул., Ситняківська вул., Северинівська вул., Музичанська вул.


**Чайкіної Лізи вулиця;** Чайкиной Лизы, ул., Chaikinoi Lizu, vul. 11831 (Печерський р-н). Протягає від Звіринецької вул. до Дубенської вул.

 **Чайківського вулиця**, Чайківського, ул.; Шайківсько, ул. 11832 (Дарницький р-н). Пролягає від Подольської вул. до проїзду без назви.


 **Чалого Михайла вулиця**, Чалого Михайла, ул.; Слабобо Мух'яла, ул. 11833 (Святошинський р-н). Рішення виконавчого комітету Київської міської ради

депутатів трудящих «Про найменування та перейменування вулиць, площ та парків міста» від 21.11.1961 № 2259. Пролягає від Брест-Литовського шосе до кінця забудови. Прилучаються: Жолтнева вул., Герасименка Костя, вул.


 **Чапаєва вулиця**, Чапаєва, ул.; Шаралева, ул. 11834 (Дарницький р-н). Пролягає від Демидівської вул. до Лісної вул.

 **Чапаєва вулиця**, Чапаєва, ул.; Шаралева, ул. 11835 (Шевченківський р-н). Постановою Президії Київської міської ради робітничих, селянських та червоноар-


мійських депутатів «Про перейменування вулиць м. Києва» від 11.11.1938 № 1082/6. Постановою виконавчого комітету Київської міської ради депутатів трудящих «Про впорядкування найменувань площ, вулиць та провулків м. Києва» від 06.12.1944 № 286/2. Пролягає від Франка Івана, вул. до Копейницького Михайла, вул.

 **Чапаєвське шосе**, Чапаєвське шосе; Шаралева шосе. 11836 (Гололівський р-н). Постановою бюро Київського міського комітету Компартії України та ви-


трудящих «Про найменування та перейменування вулиць міста Києва» від 15.07.1938 № 1249. Пролягає від Столичного шосе (давнї, утвореного форумі піквода). Прилучаються: Шешева, вул., Новопрольська вул., Охотський пров.

 **Чалдигіна вулиця**, Чалдигіна, ул.; Шаруїна, ул. 11837 (Шевченківський р-н). Рішення виконавчого комітету Київської міської ради депутатів трудящих


«Про перейменування вулиць м. Києва» від 05.07.1955 № 857. Пролягає від Чалдигіна, пров. до Ольжича, вул. Прилучаються: Поліняська вул., Грозненська вул.


 **Чалдигіна провулок**, Чалдигіна, тер.; Шаруїна, пров. 11838 (Шевченківський р-н). Рішення виконавчого комітету Київської міської ради депутатів трудящих


«Про перейменування вулиць м. Києва» від 05.07.1955 № 857. Пролягає від Баканської вул. до кінця забудови. Прилучаються: Чалдигіна, вул., Бугорна вул.


 **Челюскінців вулиця**, Челюскінців, ул.; Шейнкіна-Ісї, ул. 11839 (Дарницький р-н). Пролягає від Копейницького, вул. до Лутовий вул. Прилучаються:

Маркса Карла, вул., Котовського, пров.


 **Челюська вулиця**, Челюська ул.; Шейнкіна ул. 11840 (Дніпровський р-н). Рішення виконавчого комітету Київської міської ради депутатів трудящих «Про найменування міських вулиць» від 29.12.1953 № 2610. Пролягає від початку забудови до Дунацького Анатолія, вул. та Каховської вул. Прилучається Мильнікова Олександра, вул.

 **Червона вулиця**, Красная ул.; Слетвола ул. 11841 (Солом'янський р-н). Пролягає від Крутогірної вул. до Пржевальської, вул. Прилучаються: Рибна вул., Добросудський пров.

 **Червона вулиця**, Красная ул.; Слетвола ул. 11841 (Солом'янський р-н). Пролягає від Крутогірної вул. до Пржевальської, вул. Прилучаються: Рибна вул., Добросудський пров.


 **Червона Каліна вулиця**, Червона Каліна, ул.; Слетвола Каліна, ул. 12651 (Дарницький р-н). Рішення Київської міської ради «Про затвердження назв вулиць та провулків у Дарницькому, Дніпровському, Деснянському районах м. Києва» від 27.05.2010 № 814/4252. Пролягає від Подольської вул. до кінця забудови, паралельно Бугорній вул. (Боргінч).

 **Червона Пресня площа**, Красная Пресня, пл.; Слетвола Пресня пл. 12702 (Подільський р-н). Сучасна назва з 1982. Роташова Іва між Косівською вул., Межиганцівською вул., Черкавською вул.

 **Червоної провулок**, Красная пер.; Слетволий пров. 11842 (Солом'янський р-н). Рішення виконавчого комітету Київської міської ради депутатів трудящих «Про


перейменування вулиць м. Києва» від 05.07.1955 № 857. Пролягає від Крутогірної вул. до Червоної вул. Прилучаються: Рибна вул., Добросудський пров.

 **Червонодармійська вулиця**, Краснодармейская ул.; Слетволатіська ул. 11844 (Дарницький р-н). Пролягає від Лутовий вул. до Автошляху № 101. Прилучаються: Енгельса, вул., Калініна, вул., Горького, вул., Свердлова, вул., Комуністична вул., Лютнева вул., Комсомольська вул., Дружби, вул.


 **Червонодармійський провулок**, Краснодармейский пер.; Слетволатіський пров. 11845 (Гололівський р-н). Пролягає від Московської пл. до Грінченка Миколи, вул.


 **Червоноармійський 1** провулок; Красноармейский 1 пер.; Chernohvarivskiy 1 rov. 12740 (Дарницький р-н). Пролягає від Червоноармійської вулиці до Березневої вулиці Горького, вул.


 **Червоноармійський 2** провулок; Красноармейский 2 пер.; Chernohvarivskiy 2 rov. 12741 (Дарницький р-н). Рішення Київської міської ради від 24.04.2003 № 406/566. Пролягає від Червоноармійської вулиці вздовж оз. Заплаване до кінця забудови.

 **Червоногвардійська** вулиця; Красногвардейская ул.; Chernohvardiiska vul. 11846 (Десянський р-н, Дніпрова вулиця, вул., Краківська вулиця, Гагаріна вулиця, вул., Червоногвардійська вулиця, Магнітогорський пров., Верховної Ради, бульва, Червоногвардійський пров., Карельський пров., Усенка Павла, вул.


 **Червоногвардійський** провулок; Красногвардейский пер.; Chernohvardiiskiy rov. 11847 (Десянський р-н, Дніпрова вулиця, вул.). Рішення виконавчого комітету Київської міської ради депутатів трудящих «Про перейменування вулиць м. Києва» від 05.07.1955 № 857. Пролягає від Червоногвардійської вулиці до Віскозної вулиці. Прилучається Магнітогорська вулиця.

 **Червонозаводська** вулиця; Краснозаводская ул.; Chernozavodska vul. 11848 (Святошинський р-н). Пролягає від Горбачова Омеляна, вул. до Кулібіна, вул.

 **Червонозаводський** провулок; Краснозаводской пер.; Chernozavodskiy rov. 11849 (Святошинський р-н). Пролягає від Стрийської вулиці до Горбачова Омеляна, вул. і Кулібіна, вул. Прилучається Кулібіна, пров.


 **Червонозолотий** проспект; Краснозвездный просп.; Chernozolotiy rov. 11850 (Солом'янський р-н, Голосіївський р-н). Рішення виконавчого комітету Київської міської ради депутатів трудящих «Про перейменування вулиць м. Києва» від 16.12.1974 № 1476. Пролягає від Севастопольської пл. до Московської пл. Прилучаються: Вулиця вул., Бряньська вул., Кривоноса Максима, вул., Червонопартизанська вул., Білгородська вул., Олександрівська вул., Озерна вул., Горюшня вул., Златопільська вул., Піроговського Олександра, вул., Гарна Бориса, вул., Донська вул. (не прилучена), Головка Андрія, вул., Оборонна вул., Донський пров., Народна вул., Новородний пров., Крутогірна вул., проїзд без назви до Крутогірної вул., Похила вул., Кіровоградська вул., Кайсарова, вул., Пролетарська вул., Мистецька вул., проїзд без назви до Кустайніської вул., Балакірева, вул., Балакірева, пров., Гулака-Артемівського, пров., проїзд до Фрометівської вул., Деміївська вул.


 **Червонопартизанська** вулиця; Краснопартизанская ул.; Chernopartyzanska vul. 11851 (Солом'янський р-н). Пролягає від Кривоноса Максима, пров. до Червонозолотого просп. Прилучається Преображенська, вул.


 **Червонопільська** вулиця; Краснопольская ул.; Chernopilska vul. 11852 (Поліський р-н). Рішення виконавчого комітету Київ-


ської міської ради депутатів трудящих «Про перейменування вулиць м. Києва» від 05.07.1955 № 857. Пролягає від Залозинської вулиці до Світлицького, вул. Прилучаються: Галуща вул., Вітряні Гори, вул., Межова вул., Вестужева, пров.


 **Червонопартизанська** вулиця; Краснопартизанная ул.; Chernopartyzanska vul. 11853 (Поліський р-н). Постановою Київського міського комітету Компартії України та виконавчому Київської міської ради депутатів трудящих «Про перейменування та перейменування вулиць міста Києва» від 15.07.1958 № 1249. Пролягає від полатку забудови (в промзоні) до автомагістралі Київ – Дніпропетровськ. Прилучаються: Науки, просп., Лауреатська вул., Барикадна вул., Заболотного Академіка, вул., Червонопартизанський пров., Цегельний пров.


 **Червонопартизанський** провулок; Краснопартизанский пер.; Chernopartyzanskiy rov. 11854 (Голосіївський р-н). Рішення виконавчого комітету Київської міської ради депутатів трудящих «Про перейменування вулиць м. Києва» від 05.07.1955 № 857. Пролягає від Науки, просп. до тупика.


 **Червоноткацька** вулиця; Красноткацкая ул.; Chernotkatska vul. 11855 (Десянський р-н, Дніпровський р-н). Рішення виконавчого комітету Київської міської ради депутатів трудящих «Про перейменування міських вулиць» від 29.12.1953 № 2610. Пролягає від Баха Академіка, вул. до тупика. Прилучаються: Будівельників, пров., Будівельників, вул., Бажова, вул., Праці, бульва, Пожарського, вул., Міпіна, вул., Лебедєва Миколи, вул., Червоногвардійська вул., Гагаріна Юрія, просп., Магістраторська вул., Біломорська вул.

 **Червонофлотська** вулиця; Краснофлотская ул.; Chernoflotska vul. 11856 (Оболонський р-н). Рішення виконавчого комітету Київської міської ради депутатів трудящих «Про перейменування вулиць м. Києва» від 05.07.1955 № 857. Пролягає від Міської вулиці до межі міськради. Прилучаються: Лінія 1, Лінія 2, Лінія 3, Лінія 4, проїзд без назви до Новинова-Прибова, вул. та Курортної вулиці, Лінія 5, Лінія 6, Лінія 7, Лінія 8, Лінія 9, Лінія 10, Лінія 11, Лінія 12, Лінія 13, Лінія 14.


 **Черешневий** провулок; Черешневый пер.; Cheshevuiy rov. 11857 (Голосіївський р-н). Сучасна назва з 1951. Пролягає від Науки, просп. до тупика.


 **Черкаська** вулиця; Черкасская ул.; Cherkaska vul. 11858 (Шевченківський р-н). Пролягає від Магістральної вулиці до Баумана, вул. Прилучаються: Сонячна вул., Цулукидзе, вул. (двічі), проїзд до Калинової вулиці, Толбухіна, вул.


 **Чернишівського** вулиця; Чернышевского, ул.; Chernyshevskogo, vul. 11859 (Солом'янський р-н). Пролягає від Відрадного просп. до Новополюв'я вулиці. Прилучаються: Бориславська вулиця, Миронівська вулиця, Патріотів, вул., Карпатська вулиця, Паустовського, вул., Кар'єрна вулиця, Постова вулиця.


 **Чернівецька** вулиця; Черновицкая ул.; Chernivetska vul. 11860 (Солом'янський р-н). Пролягає від Відрадного просп. до Кар'єрної


вул. Придучаються: Бориславська вул., Миронівська вул., Патриотів, вул., Карпатська вул., Паустомського, вул.

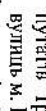
 **Чернігівська вулиця:** Чернігівська ул., Шестигрівська ул. 11861 (Дарницький р-н), Вилітка у 1-й пол. 20 ст.


 **Пролітає від Вагана Миколай проєкт до Якимкової вул.,** Пролітають: Дніпродержжінська вул., Горлівська вул., Харківське шосе, Ташкентська вул., Боровий проєкт.


 **Чернігівська вулиця:** Чернігівська вул.; Шестигрівська вул. 12061 (Дніпровський р-н). Пролітає від Раскової Марини, вул. до кінця забудови.


 **Чернігівський провулок:** Чернігівський пер.; Шестигрівській пров. 11862 (Дарницький р-н). Рішення виконавчого комітету Київської міської ради депутатів трудящих «Про найменування міських вулиць» від 29.12.1953 № 2610. Пролітає від Харківського шосе до Борового пров. Придучається Гашкентська вул.


 **Черняхівського вулиця:** Черняхівського, ул.; Шестигрівської, ул. 11863 (Шевченківський р-н). Рішення виконавчого комітету Київської міської ради депутатів трудящих «Про найменування міських вулиць» від 29.12.1953 № 2610. Рішення виконавчого комітету Київської міської ради депутатів трудящих «Про перейменування вулиць м. Києва» від 05.07.1955 № 857. Пролітає від Вабущинька, вул. до Ружинського пров. Придучаються: Кирпичова, вул.; Бетонська вул., Шаумяна, вул. (лівч.), Ставропольська вул., Краснодарська вул.


 **Черняхівського вулиця:** Черняхівського, ул.; Шестигрівської, ул. 11863 (Шевченківський р-н). Рішення виконавчого комітету Київської міської ради депутатів трудящих «Про перейменування вулиць м. Києва» від 05.07.1955 № 857. Пролітає від Вабущинька, вул. до Ружинського пров. Придучаються: Кирпичова, вул.; Бетонська вул., Шаумяна, вул. (лівч.), Ставропольська вул., Краснодарська вул.


 **Чешка вулиця:** Чешская ул.; Шешка вул. 11864 (Перечерський р-н). Постановою бюро Київського міського комітету Компартії України та виконавкому Київської міської ради депутатів трудящих «Про найменування та перейменування вулиць міста Києва» від 15.07.1958 № 1249. Пролітає від Кудрі Івана, вул. до Товарної вул.


 **Четверта вулиця:** Четверта ул.; Шейвета вул. 12571 (Оболонський р-н, СТ «Чорнобилець-2001»). Пролітає від Другої вул. до кінця забудови.

 **Чехова вулиця:** Чехова, ул.; Шекшова, ул. 11865 (Дарницький р-н). Пролітає від Терпешкової Валентини, вул. Придучаються: Чехова, 1 пров., Чехова, 2 пров., Жданова, вул.


 **Чехова 1 провулок:** Чехова, ул.; Шекшова, ул. 11866 (Дарницький р-н). Пролітає від Чехова, 1 пров., Шекшова, 1 пров. 11866 (Дарницький р-н). Пролітає від Чехова, вул. до Дяченка Івана, вул.

 **Чехова 2 провулок:** Чехова, 2 пер.; Шекшова, 2 пров. 11867 (Дарницький р-н). Пролітає від Чехова, вул. до Дяченка Івана, вул.


 **Чеховський провулок:** Чеховський пер.; Шекшова, ул. 11868 (Шевченківський р-н). Сучасна назва з 1910. Пролітає від Гончара Олександра, вул. до Боровського, вул.


 **Чеховський провулок:** Чеховський пер.; Шекшова, ул. 11868 (Шевченківський р-н). Сучасна назва з 1910. Пролітає від Гончара Олександра, вул. до Боровського, вул.


 **Чигиринська вулиця:** Чигиринська ул.; Службуцька вул. 11869 (Подільський р-н). Рішення виконавчого комітету Київської міської ради депутатів трудящих «Про найменування міських вулиць» від 29.12.1953 № 2610. Пролітає від Світлицького, вул. до Канівської вул. Придучається Золочевська вул.


 **Чигиринський провулок:** Чигиринський пер.; Службуцькій пров. 11870 (Подільський р-н). Рішення виконавчого комітету Київської міської ради депутатів трудящих «Про найменування вулиць м. Києва» від 05.07.1955 № 857. Пролітає від Межової вул. до тупика.


 **Чигоріна вулиця:** Чигоріна, ул.; Службуцька, ул. 11871 (Перечерський р-н). Рішення виконавчого комітету Київської міської ради депутатів трудящих «Про найменування міських вулиць» від 29.12.1953 № 2610. Пролітає від початку забудови до Кудрі Івана, вул. Придучаються: Глазунова, вул., Лукмуби Патриція, вул., Перспективна вул.

 **Чистяківська вулиця:** Чистяківська ул.; Шустяківська вул. 11872 (Святошинський р-н). Рішення виконавчого комітету Київської міської ради депутатів трудящих «Про найменування та перейменування вулиць м. Києва» від 20.08.1957 № 1428. Пролітає від Перемоги, проєкт до кінця забудови. Придучаються: Стрийська вул., Кулібіна, пров., Горбачова Олександра, вул., Чистяківський пров.


 **Чистяківський провулок:** Чистяківський пер.; Шустяківська вул. 11873 (Святошинський р-н). Рішення виконавчого комітету Київської міської ради депутатів трудящих «Про найменування та перейменування вулиць м. Києва» від 20.08.1957 № 1428. Пролітає від Ексквавторної вул.


 **Чкалова вулиця:** Чкалова, ул.; Шкалова, вул. 11874 (Дарницький р-н). Пролітає від Ленної вул. до Дяченка Івана, вул. Придучаються: Чехова, вул., Теретинає Демидівська вул.

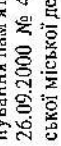
 **Чоколівський бульвар:** Чоколовський бульвар; Соловківській вул. 11875 (Соловківський р-н). Розпорядження Київської міської ради народних депутатів та Київської міської державної адміністрації «Про повернення вулицям історичних назв, перейменування парків культури та відпочинку, станцій метро» від 02.02.1993 № 16/116. Пролітає від Північнофонтанського проєкт. та Севастопольської пл. до залізничного шляхопроводу над залізничною платформою Каравасів Дачі. Придучаються: Колективізацій, вул., Соціалістична вул., Космонавтів, пл., Антонова Авіаконструктора, вул., Севєрська вул., Волинська вул., Пітерська вул., Міценяча Адама, вул., Улішського, вул., Уманська вул.

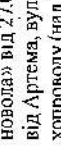
 **Чорнобильська вулиця:** Чорнобильська ул.; Слободська вул. 11876 (Святошинський р-н). Постановою бюро Київського міського комітету Компартії України та виконавкому Київської міської ради депутатів трудящих «Про найменування та


перейменування вулиць міста Києва» від 15.07.1958 № 1249. Протягає від Перемоги, просп. до Обухівської вул. Прилучаються: Пушкін Феодора, вул., Прилучна вул., Ірпінська вул., Уборевича Командарма, вул.


 **Чернобыльський провулок**; Черныбыльский пер.; Chornobyl'skyi prov. 11877 (Святошинський р-н). Протягає від Уборевича Командарма, вул. до Осінньої вул.


 **Чорновола Вячеслава вулиця**; Черновола Вячеслава, ул.; Chornovola Vyacheslava, vul. 11878 (Шевченківський р-н). Рішення Київської міської ради «Про вшанування пам'яті Вячеслава Чорновола» від 26.09.2000 № 4/981. Розпорядження Київської міської державної адміністрації «Про перейменування вулиць на честь М. Задніпровського та В. Чорновола» від 07.12.2000 № 2188. Рішення Київської міської ради «Про вшанування пам'яті Вячеслава Чорновола» від 27.03.1999 № 175/276. Протягає від Артема, вул. до Повітрофлотського шляхопроводу (над Перемоги, просп.). Прилучаються: Дмитрівська вул., Глібова, вул., Золотоустівська вул., Полтавська вул., Рибалка Міршала, вул., Річка вул., Андрюшенка, вул., Павлівська вул. З'єднана шляхопроводом з Повітрофлотським проєкт.

 **Чорнігівська вулиця**; Чернигорская ул.; Chornohirska vul. 11879 (Печерський р-н). Протягає від Товарної вул. до Залізнячного шосе. Прилучаються: Тиха вул., Верхньогірська вул., Менделєєва, вул.


 **Чорноморська вулиця**; Черноморская ул.; Chornomorska vul. 11880 (Оболонський р-н). Рішення виконавчого комітету Київської міської ради депутатів трудящих «Про перейменування вулиць м. Києва» від 05.07.1955 № 857. Протягає від Автозаводської вул. до Дехтаренка Петра, вул. Прилучається Коноплянська вул.

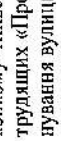
 **Чугуївський провулок**; Чугуевский пер.; Chuhivskiy prov. 11881 (Солом'янський р-н). Постанова бюро Київського міського комітету Компартії України та виконавчого комітету Київської міської ради депутатів трудящих «Про перейменування та перейменування вулиць м. Києва» від 15.07.1958 № 1249. Протягає від Машинобудівної вул. до тушика. Прилучається Виборзька вул.


 **Чуковського вулиця**; Чуковский, ул.; Chukovskoho, vul. 11882 (Дніпровський р-н). Постанова виконавчого комітету Київської міської ради депутатів трудящих «Про вшанування пам'яті Чуковського» від 06.12.1944 № 286/2. Рішення виконавчого комітету Київської міської ради депутатів трудящих «Про перейменування вулиць м. Києва» від 26.01.1961 № 146. Протягає від Возз'єднання, просп. до Будівельників, вул. Прилучається Мир, просп.

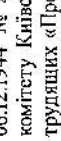
 **Чумака Василя вулиця**; Чумака Василия, ул.; Shumaka Vasylia, vul. 11883 (Солом'янський р-н). Рішення виконавчого комітету Київської міської ради депутатів трудящих «Про перейменування та перейменування вулиць м. Києва» від 20.08.1957 № 1428. Протягає від Героїв Севастополя, вул. до Лепсе Івана, бульв. Прилучається Метробудівська вул.


дящих «Про перейменування міських вулиць» від 29.12.1953 № 2610. Протягає від Аляб'єва, вул. до Корабельної вул.

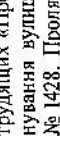
 **Шамрила Тимофія вулиця**; Шамрыло Тимофея, ул.; Shamryla Tymofiiia, vul. 11885 (Шевченківський р-н). Рішення виконавчого комітету Київської міської ради депутатів трудящих «Про перейменування та перейменування вулиць м. Києва» від 20.10.1966 № 1574. Протягає від Потьє Єжена, вул. до Дегтярівської вул.


 **Шевченка вулиця**; Шевченко, ул.; Shevchenka, vul. 11890 (Ларинцівський р-н). Протягає від Москової вул. до Толстого Льва, вул. (Бортніці). В середній частині вулиці одне з відгалужень сполучається з Московою вул.

 **Шевченка вулиця**; Шевченко, ул.; Shevchenka, vul. 11892 (Деснянський р-н). Протягає від Лепіна, вул. до Кірова, вул. (Троєщина). Прилучається Лермонтова, вул.


 **Шевченка вулиця**; Шевченко, ул.; Shevchenka, vul. 11891 (Солом'янський р-н). Протягає від Лепіна, вул. до Пролягас від Лепіна, вул. до Кильцевої дороги (Жуляпи). Прилучаються: Котляревського, вул., Повітрофлотська вул., Кооперативна вул., Радянська вул., Шевченка, пров. (двічі), Робітнича вул.

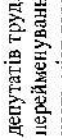
 **Шевченка провулок**; Шевченко, пер.; Shevchenka, prov. 12063 (Ларинцівський р-н). Протягає від Шевченка, вул. до Франка Івана, 3 пров.


 **Шевченка провулок**; Шевченко, пер.; Shevchenka, prov. 11893 (Солом'янський р-н). Протягає від Шевченка, вул. (двічі; має форму відокревленої лінії «С»). Прилучається Ватутина, вул.


 **Шевченка провулок**; Шевченко, пер.; Shevchenka, prov. 11893 (Солом'янський р-н). Протягає від Шевченка, вул. (двічі; має форму відокревленої лінії «С»). Прилучається Ватутина, вул.


татів «Про перейменування вулиць міст Києва» від 07.08.1984 № 714. Протягає від Дарницького бульв. до Миролівської вул.


 **Шамрила Тимофія вулиця**; Шамрыло Тимофея, ул.; Shamryla Tymofiiia, vul. 11885 (Шевченківський р-н). Рішення виконавчого комітету Київської міської ради депутатів трудящих «Про перейменування та перейменування вулиць м. Києва» від 20.10.1966 № 1574. Протягає від Потьє Єжена, вул. до Дегтярівської вул.

 **Шевченка вулиця**; Шевченко, ул.; Shevchenka, vul. 11890 (Ларинцівський р-н). Протягає від Москової вул. до Толстого Льва, вул. (Бортніці). В середній частині вулиці одне з відгалужень сполучається з Московою вул.


 **Шевченка вулиця**; Шевченко, ул.; Shevchenka, vul. 11892 (Деснянський р-н). Протягає від Лепіна, вул. до Кірова, вул. (Троєщина). Прилучається Лермонтова, вул.


 **Шевченка вулиця**; Шевченко, ул.; Shevchenka, vul. 11891 (Солом'янський р-н). Протягає від Лепіна, вул. до Пролягас від Лепіна, вул. до Кильцевої дороги (Жуляпи). Прилучаються: Котляревського, вул., Повітрофлотська вул., Кооперативна вул., Радянська вул., Шевченка, пров. (двічі), Робітнича вул.


 **Шевченка провулок**; Шевченко, пер.; Shevchenka, prov. 12063 (Ларинцівський р-н). Протягає від Шевченка, вул. до Франка Івана, 3 пров.

 **Шевченка провулок**; Шевченко, пер.; Shevchenka, prov. 11893 (Солом'янський р-н). Протягає від Шевченка, вул. (двічі; має форму відокревленої лінії «С»). Прилучається Ватутина, вул.


 Шенченка Тараса бульвар; Шенченко Тараса, бульв.; Шевченко Тараса, вулиця; 11894 (Шевченківський р-н); Постанова виконавчого комітету Київської міської


 ради депутатів трудящих «Про впорядкування найменувань площ, вулиць та провулків м. Києва від 06.12.1944 № 286/2. Прологає від Ресараської пл. до Перекопи, пл. Привуляцької; Лушківська вулиця, Терещківська вулиця, Володимирська вулиця, Леонтівча, вулиця, Франка Івана, вулиця, Пирогова, вулиця, Коцюбинського Михайла, вулиця, Петлюри Симона, вулиця, Рейлінського Чеслава, вулиця, Перекопа, пл.


 Шенченка Тараса площа; Шенченко Тараса, пл.; Шевченка Тараса, пл. 11895 (Оболонський р-н); Рішення виконавчого комітету Київської міської ради де-


 путатів трудящих «Про найменування та перейменування вулиць м. Києва» від 13.10.1959 № 1710. Розташована між Мінським проспектом, Подгарного вулиця, Вишгородською вулиця, Сошенка, вулиця, Гуща-Волгінською вулиця.


 Шенченка Тараса провулок; Шевченко Тараса, провулок; Шевченка Тараса, провулок; 11896 (Шевченківський р-н); Рішення виконавчого комітету Київської міської ради депутатів трудящих «Про перейменування


 Хрещатиського провулка Ленінського району м. Києва» від 11.05.1954 № 830. Прологає від Незалежності Майдану до Михайлівського провулка. Прилучається Малопідвальна вулиця.


 Шенеста Терра вулиця; Шенеста Терра, ул.; Shenesta Terra, vpl. 12064 (Деснянський р-н); Рішення Київ-


 ської міської ради «Про найменування нових вулиць та провулків у котельничкому містечку «Десятильке» в Десятильському районі м. Києва» від 28.04.2011 № 156/5543. Прологає від Дняк Олександрів, вулиця до Соши Андрія, вулиця.


 Шенегієва Микола вулиця; Шенегієва Никола, ул.; Шенегієва Микола, ул. 11897 (Солом'янський р-н); Рішення виконавчого комітету Київської міської ради


 депутатів трудящих «Про найменування та перейменування вулиць і площ м. Києва на честь міст-героїв Великої Вітчизняної війни» від 31.03.1975 № 302. Прологає від Вйрадного проспекту до Новополянської вулиця. Прилучаються: Пагубів, вулиця, Заспана вулиця.


 Шенетівська вулиця; Шенетовская ул.; Шеретівська вулиця, вулиця; Шеретівський район виконавчого комітету Київської міської ради депутатів трудящих


 «Про зміну найменувань вулиць» від 03.01.1952 № 5. Прологає від Котельничкової Михайлів, вулиця до межі міськради.


 Шимановського Віталія вулиця; Шимановского Виталия, ул.; Шимановського Віталія, вулиця; 11899 (Дніпровський р-н); Рішення Київської міської ради «Про на-


 йменування вулиці від проспекту Вишолителів до бази відстою пасажирських вагонів станції Київ-Дніпровський Південно-Західної залізниці у Дніпровському районі іменем Віталія Шимановського» від 24.11.2005 № 430/2891. Розпорядження Київської міської державної адміністрації «Про найменування та перейменування вулиць в м. Києві» від 19.04.2006 № 767. Прологає від Вишолителів, проспект до залізниці.

 Широка вулиця; Широкая ул.; Широка вулиця; 11900 (Голосіївський р-н); Прологає від Козацької вулиця до Івандівської вулиця. Прилучається Тихорецька вулиця.

 Шмигінський провулок; Шмигинский пер.; Шмигінський провулок; 11901 (Шевченківський р-н); Постанова Президії Київської міської ради робітничих, селянських та червоноармійських депутатів «Про перейменування вулиць по Моголово-ському району» від 19.08.1939 № 1148/25. Постанова виконавчого комітету Київської


 міської ради депутатів трудящих «Про впорядкування найменувань площ, вулиць та провулків м. Києва» від 06.12.1944 № 286/2. Прологає від Нагірної вулиця до Гупина.


 Шкілина вулиця; Школьная ул.; Шкілина вулиця; 11902 (Голосіївський р-н); Постанова виконавчого комітету Київської міської ради депутатів трудящих «Про


 впорядкування найменувань площ, вулиць та провулків м. Києва» від 06.12.1944 № 286/2. Прологає від Завбли Віктора, вулиця до Голосіївської вулиця.


 Шкілина вулиця; Школьная ул.; Шкілина вулиця; 12657 (Дарницький р-н); Прологає від Леніна, вулиця до проїзду, що з'єднує Автогірніспорту вулиця з Першого Гравця, вулиця (Бортнич).


 Шкілина вулиця; Школьная ул.; Шкілина вулиця; 11903 (Святошинський р-н); Вітнікля у 1-й пол. 20 ст. Прологає від Осінньої вулиця до Жовтневої вулиця. Прилучається Купчина, вулиця.


 Шкілина вулиця; Школьная ул.; Шкілина вулиця; 11904 (Солом'янський р-н); Прологає від Леніна, вулиця до Комсомольської вулиця.


 Шліхтера Академіка вулиця; Шлихтера Академика, ул.; Шліхтера Академіка, ул.; 11905 (Дніпровський р-н); Рішення виконавчого комітету Київської міської

 ради депутатів трудящих «Про найменування та перейменування вулиць і площ м. Києва» від 26.01.1961 № 146. Прологає взовж залізниці від Верещеві вулиця до Верховної Ради, будинок. Прилучається Возз'єднання, проспект.


 Шляховиків вулиця; Шляховиков, ул.; Шляховиків, ул.; 11906 (Дніпровський р-н); Сучасна назва з 1971. Прологає від Сенюжанської вулиця до Дюбуца Олександра, вулиця.


 Шляховиків провулок; Шляховиков, пер.; Шляховиків, провулок; 12062 (Дніпровський р-н); Дарницький район виконавчого комітету Київської міської ради депутатів трудящих «Про


 Шмідта Отто вулиця; Шмидта Отто, ул.; Шмідта Отто, ул.; 11907 (Шевченківський р-н); Постанова виконавчого комітету Київської міської ради депутатів трудящих «Про впорядкування найменувань


 площ, вулиць та провулків м. Києва» від 06.12.1944 № 286/2. Прологає від Стара Подліна, вулиця і Нижньоборківської вулиця до Подольської вулиця (продовженням слугує Ваткуватська вулиця). Прилучаються: Солянка вулиця, Пенчонська вулиця, Татарська вулиця.


 **Шовковична вулиця;** Шелковичная ул.; Shovkovichna vul. 11908 (Печерський р-н). Розпорядження Київської міської ради народних депутатів та Київської міської державної адміністрації «Про повернення вулицям історичних назв, перейменування парків культури та відпочинку, створення меморіалу» від 02.02.1993 № 16/116. Пролягає від Грушевського Михайла, вул. до Мечнікова, вул. і Басейної вул. Прилучаються: Інститутська вул., Липський пров., Орлика Пилипа, вул., Лютеранська вул., Богомольца Академіка, вул., Козловського Івана, пров., Дарвіна, вул.


 **Шовкуненка вулиця;** Шовкуненко, ул.; Shovkunenka, vul. 11909 (Солом'янський р-н). Рішення виконавчого комітету Київської міської ради депутатів трудящих «Про впорядкування найменувань та перейменування вулиць м. Києва» від 31.03.1976 № 296. Рішення виконавчого комітету Київської міської ради народних депутатів «Про перейменування вулиць м. Києва» від 07.08.1984 № 714. Пролягає від Повітрофлотського просп. до Богданивської вул. Прилучається Калиніградська вул.


 **Шолом-Алейхеа вулиця;** Шолом-Алейхеа, ул.; Sholom-Aleikheya, vul. 11910 (Деснянський р-н). Постанова виконавчого комітету Київської міської ради депутатів трудящих «Про впорядкування найменувань площ, вулиць та провулків м. Києва» від 06.12.1944 № 286/2. Рішення виконавчого комітету Київської міської ради депутатів трудящих «Про найменування Нової вулиці в Дарницькому районі ім'ям видатного письменника Шолом-Алейхеа» від 17.05.1966 № 723. Пролягає від Братиславської вул. до Жукова Маршала, вул. Прилучаються: Волгоградська пл., Милотенка, вул.

 **Шолуденка вулиця;** Шолуденко, ул.; Sholudenko, vul. 11911 (Шевченківський р-н). Рішення виконавчого комітету Київської міської ради депутатів трудящих «Про найменування та перейменування вулиць м. Києва» від 20.08.1957 № 1428. Пролягає від Перемоги, просп. до Когерника, вул. Прилучаються: Андрюшенка Григорія, вул., Рибалка Маршала, вул., Кравченка Микола, вул.

 **Шоста вулиця;** Шестая ул.; Shosta vul. 12573 (Оболонський р-н, СТ «Чортбилиць-2001»). Пролягає від Першої вул. до кінця забудови.


 **Шпака Миколи вулиця;** Шпака Николаа, ул.; Shpaka Mykola, vul. 11912 (Шевченківський р-н). Рішення виконавчого комітету Київської міської ради депутатів трудящих «Про найменування та перейменування вулиць м. Києва» від 20.08.1957 № 1428. Пролягає від Перемоги, просп. до Дегтарівської вул.

 **Шпильова вулиця;** Шпильова ул.; Shpylova vul. 11913 (Солом'янський р-н). Пролягає від Яєлинської вул. до кінця забудови. Прилучаються: Заломова Петра, вул., Неучя-Левинського, вул.


 **Шполянська вулиця;** Шполянская ул.; Shpolianska vul. 11914 (Подільський р-н). Постанова виконавчого комітету Київської міської ради депутатів трудящих «Про впорядкування найменувань площ, вулиць та провулків м. Києва» від 06.12.1944

№ 286/2. Пролягає від Рилеєва, вул. до Фруктової вул. Прилучаються: Тагільська вул., Достоевського, вул.


 **Шульська вулиця;** Шульцкая ул.; Shulivska vul. 11915 (Шевченківський р-н). Постанова бюро Київського міського комітету Компартії України і виконавчого комітету Київської міської ради депутатів трудящих «Про впорядкування справ присвоєння імен державним установам м. Києва» від 10.12.1957 № 2193. Пролягає від Ярмоли Віктора, вул. до Брест-Литовського пров. Прилучаються: Василевської Ванди, вул., Тобільський пров.

 **Шумського Юрія вулиця;** Шумского Юрия, ул.; Shumskoho Yuriya, vul. 11916 (Дніпровський р-н). Рішення виконавчого комітету Київської міської ради депутатів трудящих «Про найменування та перейменування вулиць і площ м. Києва» від 31.10.1967 № 1826. Пролягає від Тичини Павла, просп. до Березняківської вул.


 **Шутова Полковника вулиця;** Шутова Полковника, ул.; Shutova Polkovnika, vul. 11917 (Солом'янський р-н). Рішення виконавчого комітету Київської міської ради депутатів трудящих «Про найменування та перейменування вулиць і площ м. Києва» від 29.10.1963 № 1665. Пролягає від Перемоги, просп. до Машинобудівної вул. Прилучається: Виборзька вул. В середній частині переривається залізничними коліями.


 **Шаєвська вулиця;** Шаевская ул.; Shchasyva vul. 11918 (Голосіївський р-н). Рішення виконавчого комітету Київської міської ради «Про найменування вулиць

нового мікрорайону у Голосіївському районі» від 27.11.2008 № 645/645. Пролягає від Вільямса Академіка, вул. до тупика. Прилучається Устїшна вул.

 **Шекавницька вулиця;** Шекавицкая ул.; Shekavutska vul. 11919 (Подільський р-н). Сучасна назва з 1846. Пролягає від Ярославського пров. до Набережно-Хрещатицької вул. Прилучаються: Фрунзе, вул., Костянтинівська вул., Межигірська вул., Волоська вул., Почайнінська вул.

 **Шейкіна вулиця;** Шейкина, ул.; Sheykirina, vul. 11920 (Дніпровський р-н). Рішення виконавчого комітету Київської міської ради депутатів трудящих «Про найменування міських вулиць» від 29.12.1953 № 2610. Пролягає від Новагори, вул. до Бакинських Комісарів, пров. Прилучаються: Калачівська вул., Васнецова, вул.


 **Шербаківа вулиця;** Шербакова ул.; Shebarkova, vul. 11921 (Шевченківський р-н). Рішення виконавчого комітету Київської міської ради депутатів трудящих «Про найменування міських вулиць» від 29.12.1953 № 2610. Пролягає від Перемоги, просп. до Стеценка, вул. та Інтернаціональної пл. Прилучаються: Балаклівська вул., Бабушкіна, вул., Шербаківа, пров., Каріоноса, вул., Єгтопська вул., Старопольська вул., Краснодарська вул., Піка Вільгельма, вул., Салютна вул.


 **Шербаківа провулок;** Шербакова, пер.; Shebarkova, pr. 11922 (Шевченківський р-н). Сучасна назва з 1933. Пролягає від Шербаківа, вул. до кінця забудови (побуду Гончарова, вул.)




 **Політський провулок**, Шевченський пер., Shevchivskyi pr., 11923 (Політський р-н). Сучасна назва з 1921. Протягає від Козацької вул. до Римського-Корсакова, вул.

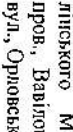
 **Щорса вулиця**, Щорса, вул.; Shevchivskyi pr., 11925 (Леснянський р-н). Протягає від Лесі Українки, вул. до Петровського, вул. Прилучецька Гоголя, вул. (Троєщина).

 **Щорса вулиця**, Щорса, вул.; Shevchivskyi pr., 11924 (Леснянський р-н). Постановою Президії Київської міської ради робітничих, селянських та червоноармійських депутатів «Про перейменування вулиць» від 13.07.1937 № 789/14. Рішення виконавчого комітету Київської міської ради депутатів трудящих «Про найменування та перейменування вулиць, площ та парків міста» від 21.11.1961 № 2259. Протягає від Великої Васильківської вул. до Задніпровського Михайла, вул. і Щорса, пров. Прилучаються: Предславинська вул., Вайбюса Анрі, вул., Літня вул.


 **Щорса провулок**, Щорса, пер.; Shevchivskyi pr., 11926 (Леснянський р-н). Сучасна назва з 1961. Протягає від Лесі Українки, бульв., до Щорса, вул. та Задніпровського Михайла, вул.

 **Щусева вулиця**, Щусева, вул.; Shevchivskyi pr., 11927 (Шевченківський р-н). Протягає від Теліпи Олексії, вул. до залізничного шляхопроводу і Степанка, вул. Прилучаються: Грекова Академіка, вул., Бер-


 лізького Максима, вул., Орловський пров., Завилових, вул., Житкова Бориса, вул., Орловська вул., Щусева, пров., Тираспольська вул.

 **Щусева провулок**, Щусева, пер.; Shevchivskyi pr., 11928 (Шевченківський р-н). Сучасна назва з 1955. Протягає від Щусева, вул. до Вавилових, вул.


 **Юасна Салавата вулиця**, Юасна Салавата, вул.; Yul'nikova M., 11929 (Торосівський р-н). Постановою бюро Київського міського комітету Компартії України та виконавчого комітету Київської міської ради депутатів трудящих «Про найменування та перейменування вулиць м. Києва» від 15.07.1958 № 1249. Протягає від Закарпатської вул. (Літці, утвореної ліквідовано).

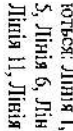
 **Юанцка вулиця**, Юанцка вул.; Yul'nikova ul., 11930 (Святошинський р-н). Протягає від Наумова Генерала, вул. до Клавдійської вул. Прилучаються: Рубежівська вул., Рахманінова, вул.


 **Юанцка вулиця**, Юанцка вул.; Yul'nikova ul., 12691 (Солом'янський р-н). Протягає від Журавлиної вул. до кінця забудови. Прилучається: Практивна вул.


 **Юнкерова Миколи вулиця**, Юнкерова Микола, вул.; Yul'nikova M., 11931 (Оболонський р-н). Рішення виконавчого комітету Київської міської ради народних депутатів «Про перейменування вулиць м. Києва» від 07.08.1984 № 7/4. Протягає від Мисської вул. до Саянської вул. Прилуча-


ються: Лінія 1, Лінія 2, Лінія 3, Лінія 4, Лінія 5, Лінія 6, Лінія 7, Лінія 8, Лінія 9, Лінія 10, Лінія 11, Лінія 12, Лінія 13, Лінія 14.


 **Юності вулиця**, Юності, вул.; Yunoski, ul., 11932 (Леснянський р-н). Рішення виконавчого комітету Київської міської ради депутатів трудящих «Про найменування та перейменування вулиць і площ м. Києва» від 24.03.1964 № 379. Протягає від Бойсена Олександра, вул. до Миропільської вул. Прилучається Космічна вул.


 **Юри Гната вулиця**, Юри Гната, вул.; Yur'ivna, ul., 11933 (Святошинський р-н). Рішення виконавчого комітету Київської міської ради депутатів трудящих «Про найменування та перейменування вулиць і площ м. Києва» від 31.10.1967 № 1826. Протягає від Якуба Косака, вул. до Курбаса Лева, пров. Прилучається Рикова Комсара, вул. Напрямітні сполучення швидкопродом з Карпатишвілі, вул.


 **Юрківська вулиця**, Юрківська вул.; Yurkivska ul., 11934 (Подільський р-н). Постановою Президії Київської міської ради робітничих, селянських та червоноармійських депутатів «Про перейменування вулиць по Моголовському району» від 19.08.1939 № 1148/25. Сучасна назва з 1859. Протягає від Фрунзе, вул. до Набережно-Душової вул. Є продовження Нижньориківської вул. Прилучаються: Костянтинівська вул., Межирізька вул., Турківська вул.


 **Юрківської Ольги вулиця**, Юрківської Ольги, вул.; Yurkivskoyi Ol'gi, ul., 12065 (Торосівський р-н). Рішення Київської міської ради «Про найменування нових вулиць


 **Яблонської Тетяни вулиця**, Яблонської Тетяни, вул.; Yablonskoyi Tet'yan, ul., 11935 (Солом'янський р-н). Рішення виконавчого комітету Київської міської ради «Про увічнення пам'яті Тетяни Нілівни Яблонської» від 30.06.2005 № 460/3036. Розпорядження Київської міської державної адміністрації «Про найменування та перейменування вулиць в м. Києві» від 19.04.2006 № 767. Протягає від Польової вул. до Лебедєва-Кумача, вул. Прилучаються: Карлаєва Професора, вул., Комбайтерів, вул.


 **Яблочкова вулиця**, Яблочкова, вул.; Yablotskova ul., 11936 (Подільський р-н). Рішення виконавчого комітету Київської міської ради депутатів трудящих «Про найменування міських вулиць» від 29.12.1953 № 2610. Протягає від Сирецької вул. до кінця забудови. Прилучається Яблочкова, пров.


 **Яблочкова провулок**, Яблочкова, пер.; Yablotskova pr., 11937 (Подільський р-н). Протягає від Яблочкова, вул. до Людигіна, вул.


 **Яблучева вулиця**, Яблучева вул.; Yablucheva ul., 11938 (Солом'янський р-н). Протягає від Крутогірної вул. до Сигнальної вул. Прилучаються: Яблучевий пров., Сумська вул., Заповітна вул.


 **Яблучева вулиця**, Яблучева вул.; Yablucheva ul., 12066 (Солом'янський р-н). Жудичані). Протягає від Садової вул. до Межової вул.

 **Яблучева вулиця**, Яблучева вул.; Yablucheva ul., 12066 (Солом'янський р-н). Жудичані). Протягає від Садової вул. до Межової вул.


 **Яблучева вулиця**, Яблучева вул.; Yablucheva ul., 12066 (Солом'янський р-н). Жудичані). Протягає від Садової вул. до Межової вул.


 **Яблучева вулиця**, Яблучева вул.; Yablucheva ul., 12066 (Солом'янський р-н). Жудичані). Протягає від Садової вул. до Межової вул.


 **Яблучева вулиця**, Яблучева вул.; Yablucheva ul., 12066 (Солом'янський р-н). Жудичані). Протягає від Садової вул. до Межової вул.


 **Яблучева вулиця**, Яблучева вул.; Yablucheva ul., 12066 (Солом'янський р-н). Жудичані). Протягає від Садової вул. до Межової вул.


 **Яблучева вулиця**, Яблучева вул.; Yablucheva ul., 12066 (Солом'янський р-н). Жудичані). Протягає від Садової вул. до Межової вул.


 Яблуневий провулок; Яблоневий пер.; Yabluniviyi prov. 11939 (Солом'янський р-н). Прологає від Яблуневого вул. до кінця забудови.


 Яворівський провулок; Яворовський пер.; Yavorivskiyi prov. 10587 (Деснянський р-н). Рішення виконавчого комітету Київської міської ради депутатів трудящих «Про найменування та перейменування вулиць і площ м. Києва» від 24.03.1964 № 379. Прологає від Вересаєвської вулиці до кінця забудови. Прилучається Бігова вул.

 Ягідна вулиця; Ягодна вул.; Yagidna vul. 11940 (Головіщинський р-н, СТ «Автомобіліст»). Прологає від Київської вулиці до кінця забудови. Прилучаються: Трахтемірівська вул., Боровищенко Марії, вул., Ягідний пров., Самбірський пров., Кашенка Академіка, вул., Хортицький пров., Закарпатська вул., Хортицька вул.

 Ягідна вулиця; Ягодна вул.; Yagidna vul. 12684 (Солом'янський р-н). Прологає від Крейсера «Аррора», вул. до кінця забудови. Прилучається Ягідний пров.

 Ягідний провулок; Ягодний пер.; Yagidniy prov. 11941 (Головіщинський р-н). Прологає від Ягідної вул. до Кашенка Академіка, вул. Прилучається Боровищенко Марії, вул.


 Ягідний провулок; Ягодний пер.; Yagidniy prov. 12683 (Солом'янський р-н). Прологає від Крейсера «Аррора», вул. до Ягідної вул.


 Яготинська вулиця; Яготинська вул.; Yagotynska vul. 11942 (Печерський р-н). Рішення виконавчого комітету Київської міської ради депутатів трудящих «Про найменування міських вулиць» від 29.12.1953 № 2610. Прологає від Товарної вул. до Матросова Олександра, вул. Прилучається Лубенська вул.


 Якіра вулиця; Якіра вул.; Yakira vul. 11943 (Шевченківський р-н). Рішення виконавчого комітету Київської міської ради депутатів трудящих «Про найменування та перейменування вулиць і площ м. Києва» від 26.08.1963 № 1247. Прологає від Герцена, вул. до Хохлових Сім'ї, вул. Прилучаються: Мельникова, вул., Білоруська вул.


 Якуба Коласа вулиця; Якуба Коласа вул.; Yakuba Kolasa vul. 11944 (Святошинський р-н). Рішення виконавчого комітету Київської міської ради депутатів трудящих «Про найменування та перейменування та перейменування вулиць і площ м. Києва» від 31.10.1967 № 1826. Прологає від Роллана Ромена, бульв. до Героїв Космосу, вул. Прилучаються: Чаадаєва Петра, вул., Кіпріанова Академіка, вул., Юрій Гната, вул.


 Якубовских Родни провулок; Якубовских Родни пер.; Yakubovskiyh Rodny prov. 11945 (Головіщинський р-н). Рішення Київської міської ради «Про найменування безіменного провулку між вулицями Олега Кошового та Цимбалів Яр у Головіщинському районі м. Києва провулком Родни Якубовських» від 29.04.2010 № 576/4014. Прологає від Цимбалів Яр, вул. до Кошового Олега, вул. (пішохідний).


 Якубовського Маршала вулиця; Якубовського Маршала вул.; Yakubovskoho Marshala vul. 11946 (Головіщинський р-н). Рішення виконавчого комітету Київської міської ради депутатів трудящих «Про впорядкування найменувань та перейменувань вулиць і площ м. Києва» від 21.03.1977 № 410. Прологає від Касіяна Василья, вул. до Вільямса Академіка, вул. Прилучається Костинцева Академіка, вул.


 Якутська вулиця; Якутская вул.; Yakutskaya vul. 11947 (Святошинський р-н). Рішення виконавчого комітету Київської міської ради депутатів трудящих «Про найменування та перейменування вулиць м. Києва» від 27.12.1971 № 2061. Прологає від Пшеничної вул. до 9-го Фронта, вул.


 Яланкова вулиця; Яланкова вул.; Yalankova vul. 11948 (Дарницький р-н). Рішення виконавчого комітету Київської міської ради народних депутатів «Про перейменування та впорядкування найменувань вулиць м. Києва» від 05.09.1977 № 1350. Прологає від Грузинського пров. до Староборщівської вул. Прилучаються: Вірменський пров., Вірменська вул., Чернігівська вул., Бортинський пров., Бортинська вул., Вакулентчука, пров., Вакулентчука, вул.

 Ялинковий провулок; Ялинковий пер.; Yalynkoviyi prov. 11949 (Дарницький р-н, Червоний Хутір). Рішення виконавчого комітету Київської міської ради депутатів трудящих «Про найменування міських вулиць» від 29.12.1953 № 2610. Прологає від Харківського шосе до Борового пров. Прилучається Ташкентська вул.

 Ялинковий провулок; Ялинковий пер.; Yalynkoviyi prov. 12067 (Дарницький р-н, Бортинці). Прологає від Жданова, вул. до Інженерного пров.

 Ялітиська вулиця; Ялітская вул.; Yalitska vul. 11950 (Дарницький р-н). Рішення виконавчого комітету Київської міської ради депутатів трудящих «Про перейменування вулиць м. Києва» від 05.07.1955 № 857. Прологає від Привокзальної пл., Бориспільської вул. та Привокзальної вул. до Руднева, вул. та Славгородської вул. Прилучаються: Крупецької вул., Соромовська вул., Заслонова Костянтина, вул., Ново-Дарницька вул., Російська вул.

 Ямська вулиця; Ямская вул.; Yamska vul. 11951 (Головіщинський р-н). Постанова виконавчого комітету Київської міської ради депутатів трудящих «Про впорядкування найменувань площ, вулиць та провулків м. Києва» від 06.12.1944 № 286/2. Прологає від Федорова Івана, вул. до пров. ду між Грінченка Миколи, вул. та Малевича Казимира, вул. Прилучаються: Лабораторна вул., Володимиро-Либідська вул., Тельманна, вул.


 Яна Василя вулиця; Яна Василья вул.; Yana Vasylia vul. 11952 (Головіщинський р-н). Рішення виконавчого комітету Київської міської ради депутатів трудящих «Про впорядкування найменувань та перейменування вулиць м. Києва» від 31.03.1976 № 296. Прологає від Тарасівської вул. до Бренбурга Іллі, вул.


 **Яна Райніса вулиця**, Яна Райніса, ул., Яана Raiinsa, ч. 11953 (Солом'янський р-н), Рішення виконавчого комітету Київської міської ради депутатів трудящих «Про найменування та перейменування вулиць м. Києва» від 13.10.1959 № 1710. Пролітає від Петербі Академіка, вул. до кінця забудови. Прилучається Далека вул.


 **Янгели Академіка вулиця**, Янгели Академіка, ул.; Янгели Академіка, ч. 11954 (Солом'янський р-н) Рішення виконавчого комітету Київської міської ради народних депутатів «Про впорядкування найменувань вулиць м. Києва» від 27.04.1981 № 682. Пролітає від Перемоги, просп. до Боршалавської вул. та Выборзької вул. Прилучаються: Польовий пров., Смоленська вул., Металістів, вул., Подпехнічна вул.


 **Янки Куралл вулиця**; Янки Куралл, ул.; Уанлу Куралу, ч. 11955 (Солом'янський р-н), Рішення виконавчого комітету Київської міської ради депутатів трудящих «Про зміну найменувань вулиць» від 03.01.1952 № 5. Пролітає від Соціалістичної вул. до Антонова Авіаконструктора, вул.


 **Янгарна вулиця**; Янгарна ул.; Уангата ч. 11956 (Святошинський р-н), Рішення виконавчого комітету Київської міської ради депутатів трудящих «Про найменування та перейменування вулиць і площ м. Києва» від 20.07.1965 № 1270. Пролітає від Кильцевої дороти до Тушка.

 **Янгарна вулиця**; Янгарна ул.; Уангата ч. 12008 (Солом'янський р-н), Пролітає від Крейсера «Аврора», вул. до кінця забудови.

 **Ярмоли Віктора вулиця**; Ярмоли Віктора, ул.; Уатолу Віктора, ч. 11957 (Шевченківський р-н), Рішення виконавчого комітету Київської міської ради народних депутатів «Про перейменування вулиць м. Києва» від 07.08.1984 № 714. Пролітає від Тимофеевої Галі, вул. до Тбіліського пров. Прилучаються: Шуглявська вул., Старо-Київська вул., Старокиївський пров., Васильєвської Ванди, вул.


 **Ярослав Вал вулиця**; Ярослав Вал, ул.; Yaroslava Val, ч. 11958 (Шевченківський р-н) Газета «Київщина» «О найменуванні історичних улиц и площадей в Києве» від 14.08.1869 № 95. Рішення виконавчого комітету Київської міської ради депутатів трудящих «Про перейменування вулиць Великої Подільної у Радянському районі» від 02.02.1976 № 90. Пролітає від Володимирської вул. до Бульварно-Кудрявської, вул. і Львівської пл. Прилучаються: Золотоворіська вул., Лисенка, вул., Франка Івана, вул., Стріпальська вул., Гончара Олеса, вул.


 **Ярославська вулиця**, Ярославка ул.; Yaroslavska ch. 11959 (Топільнянський р-н) Сучасна назва з 1838. Пролітає від Ярославського пров. та Житловоторарької вул. до Набережно-Хрещатицької вул. Прилучаються: Фрунзе, вул., Костянтинівська вул., Мехнічеська вул., Волоска вул., Лозайницька вул.


 **Ярославський провулок**; Ярославський пр.; Yaroslavs'kiy pr. 11960 (Подільський р-н), Пролітає від Ярославської вул. до Щеквицької вул.


 **Ярославський пр.**; Ярославський пр.; Yaroslavs'kiy pr. 11960 (Подільський р-н), Пролітає від Ярославської вул. до Щеквицької вул.


 **Ясений провулок**; Ясенавий пер.; Yasenaviy pr. 11961 (Печерський р-н), Рішення виконавчого комітету Київської міської ради депутатів трудящих «Про найменування міських вулиць» від 29.12.1953 № 2610. Пролітає від Звіринецької вул. до Кленового пров.

 **Ясинуватський провулок**; Ясинуватський пр.; Yasynuvats'kiy pr. 11962 (Головатинський р-н), Рішення виконавчого комітету Київської міської ради депутатів трудящих «Про перейменування вулиць м. Києва» від 05.07.1955 № 857. Пролітає від Фрометівського узвозу до Тушка.

 **Ясинська вулиця**; Ясинська ул.; Yasynska ch. 11963 (Солом'янський р-н), Сучасна назва з 1912. Пролітає від Квітничної вул. до Шпильової вул. Прилучається Над'ярна вул.


 **Ясна вулиця**; Ясна ул.; Yasna ch. 11964 (Солом'янський р-н), Пролітає від Кайсарова, вул. до Каменярів, вул. Прилучається Ясиний пров.


 **Ясині провулок**; Ясиний пр.; Yasniy pr. 11965 (Солом'янський р-н) Сучасна назва з 1958. Пролітає від Ясної вул. до Каменярів, вул.


 **Ясногірська вулиця**; Ясногорська ул.; Yasnogriska ch. 11966 (Шевченківський р-н), Рішення виконавчого комітету Київської міської ради депутатів трудящих «Про найменування міських вулиць» від


29.12.1953 № 2610. Пролітає від Коровської вул. до кінця забудови. Прилучаються: Бердянівська вул., Бердянівський пров.


 **Яснополянська вулиця**; Яснополянська ул.; Yasnopolianska ch. 11967 (Святошинський р-н), Пролітає від Сільської вул. до кінця забудови. Прилучається Краснона Миколи, вул.


 **9-го Травня вулиця**; 9-го Мая, ул.; 9 Tравня, ч. 10411 (Сектошинський р-н) Рішення виконавчого комітету Київської міської ради депутатів трудящих «Про впорядкування найменувань та перейменування вулиць м. Києва» від 16.12.1974 № 476. Пролітає від Трубінич, вул. до Відрадного пров. Прилучаються: Стратонавтів, вул., Корольова Академіка, просп., Бірюзова Маршала, вул., Мирну, пров., Мирну, вул.


 **40-річчя Жовтня проспект**; 40-ліття Октябрія, просп.; 40-tis'chchia Zhoventia, просп. 11968 (Головатинський р-н), Постанова бюро Київського міського комітету Компартії України і виконавчого комітету Київської міської ради депутатів трудящих «Про впорядкування справи присвоєння імен державним і громадським діячів вулицям і державним установам м. Києва» від 10.12.1957 № 2193. Пролітає від залізничного шляху провозу до Глушкова Академіка, просп. Прилучаються: Москоєвська пл., Науки, просп., Червонозоряний просп., Демківської пров., Голосіївська пл., Голосіївська вул., Рильського Максима, вул., Васильківська вул. (двчі), Ужгородський пров., Стельмаха Михайла, вул., Бубнова Андрія, вул., Бурмигестеня, вул. (шляхопроязд), Жуковського, пров., Колонієвський пров., Потехіна Полковника, вул., Героїв Оборони, вул.


 **40-річчя Жовтня проспект**; 40-ліття Октябрія, просп.; 40-tis'chchia Zhoventia, просп. 11968 (Головатинський р-н), Постанова бюро Київського міського комітету Компартії України і виконавчого комітету Київської міської ради депутатів трудящих «Про впорядкування справи присвоєння імен державним і громадським діячів вулицям і державним установам м. Києва» від 10.12.1957 № 2193. Пролітає від залізничного шляху провозу до Глушкова Академіка, просп. Прилучаються: Москоєвська пл., Науки, просп., Червонозоряний просп., Демківської пров., Голосіївська пл., Голосіївська вул., Рильського Максима, вул., Васильківська вул. (двчі), Ужгородський пров., Стельмаха Михайла, вул., Бубнова Андрія, вул., Бурмигестеня, вул. (шляхопроязд), Жуковського, пров., Колонієвський пров., Потехіна Полковника, вул., Героїв Оборони, вул.

 **Лінія 12; Линия 12; Liniia 12** 12478 (Подільський р-н, СТ «Більшовик»). Пролягає від Лінії 11 до безіменного проїзду.

 **Лінія 13; Линия 13; Liniia 13** 12479 (Подільський р-н, СТ «Більшовик»). Пролягає від Лінії 11 до безіменного проїзду.

 **Лінія 14; Линия 14; Liniia 14** 12480 (Подільський р-н, СТ «Більшовик»). Пролягає від Лінії 11 до безіменного проїзду.

 **Лінія 15; Линия 15; Liniia 15** 12481 (Подільський р-н, СТ «Більшовик»). Пролягає від Лінії 11 до безіменного проїзду.

 **Набережна вулиця; Набережная ул.; Naberezhna vul.** 12027 (Дарницький р-н, СТ «Осокорк-2»). Пролягає від Малоземельної вул. до Садової 37 вул.

 **Набережна 10 вулиця; Набережная 10 ул.; Naberezhna 10 vul.** 12221 (Дарницький р-н, СТ «Гідромеханізатор-2»). Пролягає від безіменного проїзду вздовж Дніпра до кінця забудови.


 **Набережна 11 вулиця; Набережная 11 ул.; Naberezhna 11 vul.** 12222 (Дарницький р-н, СТ «Гідромеханізатор-2»). Пролягає від безіменного проїзду вздовж Дніпра до кінця забудови.


 **Набережна 12 вулиця; Набережная 12 ул.; Naberezhna 12 vul.** 12223 (Дарницький р-н, СТ «Гідромеханізатор-2»). Пролягає від безіменного проїзду вздовж Дніпра до кінця забудови.


 **Набережна 13 вулиця; Набережная 13 ул.; Naberezhna 13 vul.** 12224 (Дарницький р-н, СТ «Гідромеханізатор-2»). Пролягає від безіменного проїзду вздовж Дніпра до кінця забудови.


 **Набережна 14 вулиця; Набережная 14 ул.; Naberezhna 14 vul.** 12225 (Дарницький р-н, СТ «Гідромеханізатор-2»). Пролягає від безіменного проїзду вздовж Дніпра до кінця забудови.


 **Набережна 15 вулиця; Набережная 15 ул.; Naberezhna 15 vul.** 12226 (Дарницький р-н, СТ «Гідромеханізатор-2»). Пролягає від безіменного проїзду вздовж Дніпра до кінця забудови.


 **Набережна 8 вулиця; Набережная 8 ул.; Naberezhna 8 vul.** 12219 (Дарницький р-н, СТ «Гідромеханізатор-2»). Пролягає від безіменного проїзду вздовж Дніпра до кінця забудови.


 **Набережна 9 вулиця; Набережная 9 ул.; Naberezhna 9 vul.** 12220 (Дарницький р-н, СТ «Гідромеханізатор-2»). Пролягає від безіменного проїзду вздовж Дніпра до кінця забудови.


 **Нова 1 вулиця; Новая 1 ул.; Novaya 1 vul.** 12483 (Подільський р-н, СТ «Більшовик»). Пролягає від Лінії 12 до безіменного проїзду.


 **Нова 2 вулиця; Новая 2 ул.; Novaya 2 vul.** 12484 (Подільський р-н, СТ «Більшовик»). Пролягає від Лінії 12 до безіменного проїзду.


 **Нова 3 вулиця; Новая 3 ул.; Novaya 3 vul.** 12485 (Подільський р-н, СТ «Більшовик»). Пролягає від Лінії 12 до безіменного проїзду.

 **Нова 4 вулиця; Новая 4 ул.; Novaya 4 vul.** 12482 (Подільський р-н, СТ «Більшовик»). Пролягає від Лінії 12 до безіменного проїзду.

 **Озерна 4 вулиця; Озерная 4 ул.; Ozerana 4 vul.** 12182 (Дарницький р-н, СТ «Дружба»). Пролягає від Центральної вул. до кінця забудови.


 **Озерна 6 вулиця; Озерная 6 ул.; Ozerana 6 vul.** 12173 (Дарницький р-н, СТ «Міжозерне»). Пролягає паралельно Західно-Кільцевій вул. та Озерній 7 вул.


 **Садова 97 вулиця; Садовая 97 ул.; Sadova 97 vul.** 12295 (Дарницький р-н, СТ «Фронт»). Пролягає від Масляка, вул. до кінця забудови.


 **Садова 111 вулиця; Садовая 111 ул.; Sadova 111 vul.** 12309 (Дарницький р-н, СТ «Дніпро», «Прибой»). Пролягає від безіменного проїзду до Підліпка, вул. до кінця забудови.

 **Садова 207 вулиця; Садовая 207 ул.; Sadova 207 vul.** 12436 (Дніпровський р-н, СТ «Приозерне»). розлягає від початку забудови до кінця забудови поруч з Гаражною вул. Прилучається Малинівська вул.

 **Синьозерна 4 вулиця; Синьозерная 4 ул.; 12465 (Подільський р-н, СТ «Лісне»). Пролягає від Синьозерної вул. до Стеценка, вул.**

 **Синьозерна 5 вулиця; Синьозерная 5 ул.; 12466 (Подільський р-н, СТ «Лісне»). Пролягає від Синьозерної вул. до Стеценка, вул.**

 **Вагугіна провулок; Вагугина на пер.; Valutina prov.** 12802 (Солом'янський р-н). Пролягає від Вагугіна вул. до кінця забудови (до роз'язки на Кільцеву дорозу).

 **Садова вулиця; Садовая ул.; Sadova vul.** 12801 (Головківський р-н). Пролягає від Катки-Основа ясеня, пров. до Парикової вул.

## САДОВІ ТОВАРИСТВА

«Авіатор» садове товариство (Дарницький р-н)  
«Авіатор» садове товариство (Святошинський р-н)  
«Автопатика» садове товариство (Дарницький р-н)  
«Автообіліст» садове товариство (Поліський р-н)  
«Автообіліст» садове товариство (Дарницький р-н)  
«Автообіліст» садове товариство (Дарницький р-н)  
«Агат» садове товариство (Дніпровський р-н)  
«Арофлот» садове товариство (Дніпровський р-н)  
«Арсенал» садове товариство (Дарницький р-н)  
«Арсенал» садове товариство (Дніпровський р-н)  
«Арсеналець» садове товариство (Подільський р-н)  
«Арсеналець-1» садове товариство (Дніпровський р-н)  
«Артемівець» садове товариство (Подільський р-н)  
«Архітектор» садове товариство (Подільський р-н)  
«АТІ Облігівлігостехніка 09102» садове товариство (Дарницький р-н)  
«БМ» садове товариство (Дарницький р-н)  
«Барінок» садове товариство (Дарницький р-н)  
«Бджілка» садове товариство (Дарницький р-н)  
«Берізка» садове товариство (Дарницький р-н)  
«Берізка» садове товариство (Дарницький р-н)  
«Берізка-2» садове товариство (Дарницький р-н)  
«Берковець-1» садове товариство (Святошинський р-н)  
«Берковець-2» садове товариство (Святошинський р-н)  
«Беркоши» садове товариство (Святошинський р-н)  
«Битовик» садове товариство (Дарницький р-н)  
«Битовик» садове товариство (Дарницький р-н)  
«Білий налив» садове товариство (Дніпровський р-н)  
«Більшовик» садове товариство (Подільський р-н)  
«Блакитна Зайка» садове товариство (Поліський р-н)  
«Блакитні піски» садове товариство (Дарницький р-н)  
«Брисканка» садове товариство (Дарницький р-н)  
«Бриз» садове товариство (Дарницький р-н)  
«Будівельник» садівництво товариство (Подільський р-н)  
«Будівельник» садівництво товариство (Подільський р-н)  
«Будівельник» садове товариство (Дарницький р-н)  
«Будівельник-1» садове товариство (Дарницький р-н)  
«Будівельник-1» садове товариство (Дарницький р-н)  
«Будівельник-2» садове товариство (Дарницький р-н)  
«Будівельник КВЛ» садове товариство (Дніпровський р-н)  
«Будшліхмашовець» садове товариство (Подільський р-н)  
«Датунівець» садове товариство (Дарницький р-н)

«Верстагозавод» садове товариство (Подільський р-н)  
«Весна правнєва» садове товариство (Дарницький р-н)  
«Весна» садове товариство (Дарницький р-н)  
«Весна» садове товариство (Подільський р-н)  
«Весна» садове товариство (Святошинський р-н)  
«Весна-3» садове товариство (Дарницький р-н)  
«Ветеран» садове товариство (Дарницький р-н)  
«Вимпел» садове товариство (Дарницький р-н)  
«Високовольтник» садове товариство (Дарницький р-н)  
«Високовольтник-1» садове товариство (Дарницький р-н)  
«Відрочинок» садове товариство (Дарницький р-н)  
«Відрочинок» садове товариство (Святошинський р-н)  
«Вікторія» садівничий кооператив обслуговуючий кооператив (Дарницький р-н)  
«Вікторія» садове товариство (Дарницький р-н)  
«Волики» садове товариство (Дніпровський р-н)  
«Водник» садове товариство (Подільський р-н)  
«Волна» садове товариство (Дніпровський р-н)  
«Волна-1» садове товариство (Дарницький р-н)  
«Восход» садове товариство (Дарницький р-н)  
«Восход-1» садове товариство (Дарницький р-н)  
«Восход-2» садове товариство (Дарницький р-н)  
«Врежай» садове товариство (Святошинський р-н)  
«Газоник» садове товариство (Святошинський р-н)  
«Гаромеханізатор» садове товариство (Оболонський р-н)  
«Гаромеханізатор-2» садове товариство (Дарницький р-н)  
«Гіпрогнанспуть» садове товариство (Дарницький р-н)  
«Головасаблєбуд» садове товариство (Дарницький р-н)  
«Горубий факел» садове товариство (Оболонський р-н)  
«ДВРЗ» садове товариство (Дніпровський р-н)  
«Деревобробник» садове товариство (Дніпровський р-н)  
«Димок» садове товариство (Дарницький р-н)  
«Дитячий світ» садове товариство (Дарницький р-н)  
«Діпро» садове товариство (Дарницький р-н)  
«Діпро» садове товариство (Дарницький р-н)  
«Діпро» садове товариство (Дарницький р-н)  
«Діпро» садове товариство (Дарницький р-н)  
«Діпро» садове товариство (Святошинський р-н)  
«Діпро» садове товариство (Дарницький р-н)  
«Діпро-1» садове товариство (Дарницький р-н)  
«Діпро-1» садове товариство (Дарницький р-н)  
«Діпро-2» садове товариство (Дарницький р-н)  
«Дніпровська левадія» садове товариство (Дарницький р-н)  
«Дніпровське-1» садівничий кооператив (Оболонський р-н)

«Дніпровський садовод» садове товариство (Дарницький р-н)  
«Дніпровський» садове товариство (Дарницький р-н)  
«Дніпровський-2» садове товариство (Оболонський р-н)  
«Дружба» садівницьке товариство (Подільський р-н)  
«Дружба» садівниче товариство (Подільський р-н)  
«Дружба» садове товариство (Дарницький р-н)  
«Дружба» садове товариство (Дарницький р-н)  
«Дружба» садове товариство (Дніпровський р-н)  
«Дружба» садове товариство (Оболонський р-н)  
«Дружба» садове товариство (Святошинський р-н)  
«Дружба-1» садове товариство (Дарницький р-н)  
«Дружба-2» садівниче товариство обслуговуючий кооператив (Дарницький р-н)  
«Дружний» садове товариство (Дарницький р-н)  
«Електрон» садове товариство (Дніпровський р-н)  
«Електрон» садове товариство (Святошинський р-н)  
«Електротранспортник» садове товариство (Дарницький р-н)  
«Енергетик» РВК садове товариство (Дніпровський р-н)  
«Енергетик» садове товариство (Дарницький р-н)  
«Енергетик» садове товариство (Дніпровський р-н)  
«Жаємія» садове товариство (Подільський р-н)  
«Жовтень» садове товариство (Дніпровський р-н)  
«Жовтєвий-1» садове товариство (Дарницький р-н)  
«Жовтєвий-2» садівниче товариство обслуговуючий кооператив (Дарницький р-н)  
«За кермом» садове товариство (Дарницький р-н)  
«Запінничий» садове товариство (Дарницький р-н)  
«Запінничик» садове товариство (Дніпровський р-н)  
«Запока» садове товариство (Дніпровський р-н)  
«Зв'язківці» садове товариство (Святошинський р-н)  
«Здоров'я» садове товариство (Дніпровський р-н)  
«Здоров'я» садове товариство (Святошинський р-н)  
«Здоров'я» садове товариство (Дарницький р-н)  
«Здоров'я-1» садове товариство (Дарницький р-н)  
«Здоров'я-2» садове товариство (Дарницький р-н)  
«Здоров'я-3» садове товариство (Дарницький р-н)  
«Здоров'я-4» садове товариство (Дарницький р-н)  
«Зелений бір» садове товариство (Оболонський р-н)  
«Зелений куточок» садове товариство (Шевченківський р-н)  
«Зелений луг» садове товариство (Дарницький р-н)  
«Зелений луг-2» садове товариство (Дарницький р-н)  
«Зірка» садове товариство (Подільський р-н)  
«Злагода» садове товариство (Дарницький р-н)  
«Золотий» садове товариство (Подільський р-н)

«Золотий ранет» садове товариство (Дарницький р-н)  
«Золотий Ренет» садове товариство (Дніпровський р-н)  
«Зоря дніпровська» садове товариство (Дарницький р-н)  
«Зоря» садове товариство (Дарницький р-н)  
«Зоря» садове товариство (Дніпровський р-н)  
«Зоря» садове товариство (Святошинський р-н)  
«Вушка» садове товариство (Дарницький р-н)  
«Інвалідів ВВЗ» садове товариство (Дарницький р-н)  
«Іскра» садове товариство (Дарницький р-н)  
«Іскра» садове товариство (Святошинський р-н)  
«КБУ-521» садове товариство (Дарницький р-н)  
«КЕВРЗ» садове товариство (Дніпровський р-н)  
«Квіпроєкт» садове товариство (Дарницький р-н)  
«Коженик» садівниче товариство (Шевченківський р-н)  
«Комунальник на Діпрі» садове товариство (Дарницький р-н)  
«Комунальник» садове товариство (Дніпровський р-н)  
«Комунальник-5» садове товариство (Дарницький р-н)  
«Комунальник на Сирці» садове товариство обслуговуючий кооператив (Подільський р-н)  
«Кона-Заста» дачний кооператив (Голосіївський р-н)  
«Кооператор» садове товариство (Дніпровський р-н)  
«Космос» садівницьке товариство (Дарницький р-н)  
«Космос» садове товариство (Оболонський р-н)  
«Лисенка імені» садове товариство (Дарницький р-н)  
«Лівобережний» садове товариство (Дарницький р-н)  
«Лілея міжозера» садове товариство (Дарницький р-н)  
«Лісне» садове товариство (Подільський р-н)  
«Локомотив» садове товариство (Дніпровський р-н)  
«Лотос» садове товариство (Дніпровський р-н)  
«Лотос» садове товариство (Подільський р-н)  
«Луговий» садове товариство (Дарницький р-н)  
«Луч» садове товариство (Дарницький р-н)  
«Луч» садове товариство (Дніпровський р-н)  
«Любитель природи» садове товариство (Дарницький р-н)  
«Любитель природи-2» садове товариство (Дарницький р-н)  
«Любитель» садове товариство (Дарницький р-н)  
«Машинобудівник» садове товариство (Дніпровський р-н)  
«Медик» садове товариство (Дніпровський р-н)  
«Медик» садове товариство (Святошинський р-н)  
«Мешпреларат» садове товариство (Дарницький р-н)  
«Мелодія» садове товариство (Дарницький р-н)  
«Металіст» садове товариство (Дарницький р-н)  
«Метробудівель-1» садове товариство (Святошинський р-н)  
«Метробудівель-2» садове товариство (Дарницький р-н)

«Метрополітеновець» садове товариство (Дарницький р-н)  
 «Мир» садове товариство (Дарницький р-н)  
 «Мир» садове товариство (Дарницький р-н)  
 «Міжозерне» садове товариство (Дарницький р-н)  
 «Містобудівник» садове товариство (Подільський р-н)  
 «Мічуріна імені» садове товариство (Дарницький р-н)  
 «Мічуріна імені» садове товариство (Святошинський р-н)  
 «Мічурінця» садове товариство (Голопівський р-н)  
 «Мічурінця» садове товариство (Дарницький р-н)  
 «Мічурінця» садове товариство (Дніпровський р-н)  
 «Мічурінця» садове товариство (Дніпровський р-н)  
 «Молчанник» садівниче товариство (Дарницький р-н)  
 «Молчанник» садівниче товариство (Дарницький р-н)  
 «Мрія» садове товариство (Дарницький р-н)  
 «Мрія» садове товариство (Дарницький р-н)  
 «Мрія» садове товариство (Дарницький р-н)  
 «Мушкетер» садове товариство (Подільський р-н)  
 «Наука» садове товариство (Дніпровський р-н)  
 «Нивка» садівницьке товариство (Святошинський р-н)  
 «Нивка» АНТК імені О. К. Антонова (КМЗ) садівниче товариство (Святошинський р-н)  
 «Нивка» садове товариство (Святошинський р-н)  
 «Обліксант» садове товариство (Дарницький р-н)  
 «Оболонь» садово-дачне товариство обслуговуючий кооператив (Оболонський р-н)  
 «Оболонь-2» садове товариство (Оболонський р-н)  
 «Овєра» садове товариство (Дарницький р-н)  
 «Озерне» садове товариство (Дарницький р-н)  
 «Озерне-3» садове товариство (Дарницький р-н)  
 «Озерний» садове товариство (Дарницький р-н)  
 «Озерний-1» садове товариство (Дарницький р-н)  
 «Озерний-2» садове товариство (Дарницький р-н)  
 «Озерний-7» садове товариство (Дарницький р-н)  
 «Оптиміст» садове товариство (Дарницький р-н)  
 «Орхідея-3» садово-дачний кооператив (Дарницький р-н)  
 «Освітла» садове товариство (Дніпровський р-н)  
 «Освітла-2» садове товариство (Дніпровський р-н)  
 «Осокорки» садівниче товариство (Дарницький р-н)  
 «Осокорки 3а» садове товариство (Дарницький р-н)  
 «Осокорки 3а» садове товариство (Дарницький р-н)  
 «Осокорки-1» садове товариство (Дарницький р-н)  
 «Осокорки-2» садівницьке товариство (Дарницький р-н)  
 «Острівок» садове товариство (Дарницький р-н)  
 «Парус» садове товариство (Дарницький р-н)  
 «Перемогта» садове товариство (Дарницький р-н)  
 «Печерський» садове товариство (Дарницький р-н)

«Печерський-3» садове товариство (Дарницький р-н)  
 «Піденне» садове товариство (Голопівський р-н)  
 «Піденне» садове товариство (Дарницький р-н)  
 «Піденне» садове товариство (Дарницький р-н)  
 «Підприємственоерпомонтаж» садове товариство (Дніпровський р-н)  
 «Підробіє А» садівниче товариство (Дарницький р-н)  
 «Підробієний» садове товариство (Дарницький р-н)  
 «Підремшик» садове товариство (Дарницький р-н)  
 «Підземинка» садове товариство (Дарницький р-н)  
 «Пілот» садове товариство (Дніпровський р-н)  
 «Пілон» садове товариство (Дарницький р-н)  
 «Пічниця» садове товариство (Дарницький р-н)  
 «Пічниця» садове товариство (Дніпровський р-н)  
 «Плодовий» садове товариство (Святошинський р-н)  
 «Поліграфіст» садове товариство (Святошинський р-н)  
 «Політ» садове товариство (Дарницький р-н)  
 «Політ-2» садове товариство (Дарницький р-н)  
 «Поліна» садове товариство (Дарницький р-н)  
 «Прибережний» садове товариство (Дарницький р-н)  
 «Прибой» садове товариство (Дарницький р-н)  
 «Прибережний» садове товариство (Дарницький р-н)  
 «Придніпровський-2» садове товариство (Дарницький р-н)  
 «Придніпровський» садове товариство (Дарницький р-н)  
 «Прикладобудівник» садове товариство (Святошинський р-н)  
 «Прозерне» садове товариство (Дарницький р-н)  
 «Прозерне» садове товариство (Дніпровський р-н)  
 «Проектпровіщик» садове товариство (Дарницький р-н)  
 «Проектувальник» садове товариство (Подільський р-н)  
 «Радист» садове товариство (Дніпровський р-н)  
 «Радист» садове товариство (Святошинський р-н)  
 «Радуга» садівницьке товариство (Дніпровський р-н)  
 «Радуга» садове товариство (Дарницький р-н)  
 «Радуга» садове товариство (Дарницький р-н)  
 «Радуга» садове товариство (Дарницький р-н)  
 «Радуга-2» садове товариство (Дарницький р-н)  
 «Радуга» садове товариство (Дарницький р-н)  
 «Райдуга» садове товариство (Дарницький р-н)  
 «Райдуга» садове товариство (Дарницький р-н)  
 «РайФ» садове товариство (Дарницький р-н)  
 «Рейдаторний завод» садове товариство (Дарницький р-н)  
 «Рембаз» садове товариство (Дарницький р-н)  
 «Рейс» садове товариство (Дарницький р-н)  
 «Ромашка» садове товариство (Дарницький р-н)  
 «Рубін» садове товариство (Дніпровський р-н)

«Русанівці» садове товариство (Дніпровський р-н)  
 «Русанівський Політехнік» садове товариство (Дніпровський р-н)  
 «РЦАУК» садове товариство (Дніпровський р-н)  
 «Сад-Будівник» садове товариство (Дніпровський р-н)  
 «Садівник» садове товариство (Дніпровський р-н)  
 «Садівник» садове товариство (Святошинський р-н)  
 «Садівники Високовольник-плюс» громадська організація (Дарницький р-н)  
 «Сад-Машинобудівник» садове товариство (Дніпровський р-н)  
 «Світанок» садове товариство (Голошівський р-н)  
 «Світанок» садове товариство (Дарницький р-н)  
 «Світанок» садове товариство (Дарницький р-н)  
 «Світанок» садове товариство (Дарницький р-н)  
 «Світанок» садове товариство (Дніпровський р-н)  
 «Світлице» садівничє товариство (Дарницький р-н)  
 «Ситнал» садове товариство (Дарницький р-н)  
 «Сіпйагчик» садове товариство (Дніпровський р-н)  
 «Сіміренка імені» садове товариство (Дарницький р-н)  
 «Сірень» садове товариство (Святошинський р-н)  
 «Славутич» садове товариство (Дарницький р-н)  
 «Славутич» садове товариство (Дарницький р-н)  
 «Сонячний берег» садове товариство (Дарницький р-н)  
 «Сонячний» садове товариство (Дарницький р-н)  
 «Соні» садове товариство (Дарницький р-н)  
 «Стадне» садово-дачне товариство (Дарницький р-н)  
 «Статистик» садове товариство (Дарницький р-н)  
 «Строитель» садове товариство (Дарницький р-н)  
 «Суднобудівник» садове товариство (Поліський р-н)  
 «Супутник» садове товариство (Дарницький р-н)  
 «Супутник» садове товариство (Дніпровський р-н)  
 «Тепломереж» садове товариство (Дарницький р-н)  
 «Технік-будівельник» садове товариство (Дарницький р-н)  
 «Тополя» садове товариство (Дарницький р-н)  
 «Торф'яник» садове товариство (Дарницький р-н)  
 «Точелектроприлад» садове товариство (Дарницький р-н)  
 «Травайник» садове товариство (Дніпровський р-н)  
 «Трикотажник» садове товариство (Дарницький р-н)  
 «Троянда» садове товариство (Дарницький р-н)  
 «Труд» садове товариство (Дарницький р-н)  
 «Труд» садове товариство (Дарницький р-н)  
 «Труд» садове товариство (Дніпровський р-н)  
 «Труд» садове товариство (Поліський р-н)  
 «Польган» садове товариство (Поліський р-н)  
 «Польган» садове товариство (Святошинський р-н)

«Гольпан-1» садове товариство (Поліський р-н)  
 «Ударник» садове товариство (Дарницький р-н)  
 «Україноцукор» садове товариство (Дніпровський р-н)  
 «Управління культури» садове товариство (Дарницький р-н)  
 «Урожай» садове товариство (Дніпровський р-н)  
 «Урожайний» садове товариство (Дарницький р-н)  
 «Фанерний завод» садове товариство (Дарницький р-н)  
 «Фільм» садове товариство (Дніпровський р-н)  
 «Флора» садове товариство (Поліський р-н)  
 «Фронтоник» садове товариство (Оболонський р-н)  
 «Харчовик» садове товариство (Дарницький р-н)  
 «Харля-2» садове товариство (Дарницький р-н)  
 «Холодок» садове товариство (Дарницький р-н)  
 «Хутір Редьки-1» садівничє товариство (Оболонський р-н)  
 «Цукровик» садове товариство (Дарницький р-н)  
 «Цукровик-1» садове товариство (Дарницький р-н)  
 «Чайка-2» садове товариство (Дарницький р-н)  
 «Червона Троянда» садове товариство (Дніпровський р-н)  
 «Червоний Хімік» садове товариство (Дніпровський р-н)  
 «Чорнобілиць» кооперативне дачне товариство (Оболонський р-н)  
 «Чорнобілиць-2001» садове товариство (Оболонський р-н)  
 «Явір» садове товариство (Дарницький р-н)  
 «Явір» садове товариство (Святошинський р-н)  
 «Якір» садове товариство (Дарницький р-н)  
 «Ясна поляна» садове товариство (Святошинський р-н)  
 «1-го Травня» садове товариство (Дарницький р-н)  
 «40 років Жовтня» садове товариство (Дарницький р-н)  
 «40-річчя Жовтня імені» садове товариство (Святошинський р-н)  
 «50-річчя Жовтня імені» садове товариство (Солом'янський р-н)



Скорочення, використані в довіднику

ал.	-	алея
бульв.	-	бульвар
вул.	-	вулиця
госп-во	-	господарство
зат.	-	затока
ім.	-	імені
КДТ	-	кооперативне дачне товариство
кін.	-	кінця
м.	-	міста
наб.	-	набережна
о.	-	острів
оз.	-	озеро
пл.	-	площа (площадь)
пер.	-	перулок
пол.	-	половина
поч.	-	початок
пров.	-	провулок
пресп.	-	проект
р.	-	річка
р-н	-	район
рр.	-	роки
серед.	-	середина
ст.	-	століття
СТ	-	садове товариство
СТ КІЗ	-	садове товариство колективу індивідуальних забудовників
СДТ	-	садово-дачне товариство
ТЗ	-	товариство індивідуальних забудовників
трет.	-	третина
тул.	-	тулик
ул.	-	улиця
чв.	-	чверть
АТП	-	Автотранспортне підприємство
АНТК	-	Авіаційний науково-технічний комплекс
ВВВ	-	Велика вітчизняна війна

ДВРЗ	-	(Дарницький Р-н) вагоноремонтний завод
КБУ-521	-	Київське будівельне управління - 521
КЕВРЗ	-	Київський електровагоноремонтний завод
КІВІ	-	Київський державний Університет будівництва і архітектури (КІВІ)
КМЗ	-	Київський машинобудівний завод
РВК	-	Районний військовий комісаріат (Райвоенкомат, РВК)
РЦАУК	-	Республіканський Центральний Автоучкомбінат (РЦАУК)

Київський міський голова

В. Кличко

