



Ципін В.В.

foi+request-34084-
a99438ce@dostup.pravda.com.ua

Про розгляд інформаційного запиту
від 02.05.2018 № 0488/П

Шановний Володимире Володимировичу!

Виконавчий комітет Бердянської міської ради розглянувши Ваш інформаційний запит надає в електронному вигляді:

- копію схеми розташування земельної ділянки (додаток до заяви Корнієнко О.Ю. від 24.11.2017 № К-2682) на 2 стор.;


- копію схеми місця розташування земельних ділянок (додаток до листа ПП "Курорти Приазов'я" (31508370) від 07.02.2018 № 501/07 (вхід. № 0883/31-01 від 08.02.2018 р.)) на 2 стор.;

- завірену належним чином копію оригіналу додатку до рішення сорок третьої (позачергової) сесії Бердянської міської ради VII скликання від 13.04.2018 № 16 "Про затвердження Переліку земельних ділянок, які визначаються для продажу на земельних торгах" на 1 стор.

У разі незгоди з наданою відповіддю Ви маєте право оскаржити її в порядку, встановленому чинним законодавством.

Додатки за текстом на 5 стор.

З повагою,
Міський голова



В.П. Чепурний

Деєва О.О.

Боханова Н.М., 3-56-05

Сорока Р.Ю., 4-71-32

Додаток до рішення сорок третьої
(позачергової) сесії Бердянської міської
ради VII скликання від 13 квітня 2018 р.
№ 16

ПЕРЕЛІК

земельних ділянок, які визначаються для продажу на земельних торгах

№ п/п	Адреса земельної ділянки	Орієнтовна площа земельної ділянки (кв.м.)	Цільове призначення земельної ділянки	Право на земельну ділянку, що набувається на земельних торгах
1	Запорізька обл., м. Бердянськ, вул. Макарова (в районі будівлі № 77-ж)	1600	для благоустрою та обслуговування пляжу	право оренди
2	Запорізька обл., м. Бердянськ, вул. Макарова	4395	для будівництва адміністративних будівель для обслуговування санаторію та об'єктів відпочинку та туризму	право оренди

Депутат Бердянської міської ради



В.В. Цуканов

Копія. З оригіналом згідно.
Оригінал знаходиться в Бердянській
міській раді
"04" травня 2018 р.
Копія надана з питань

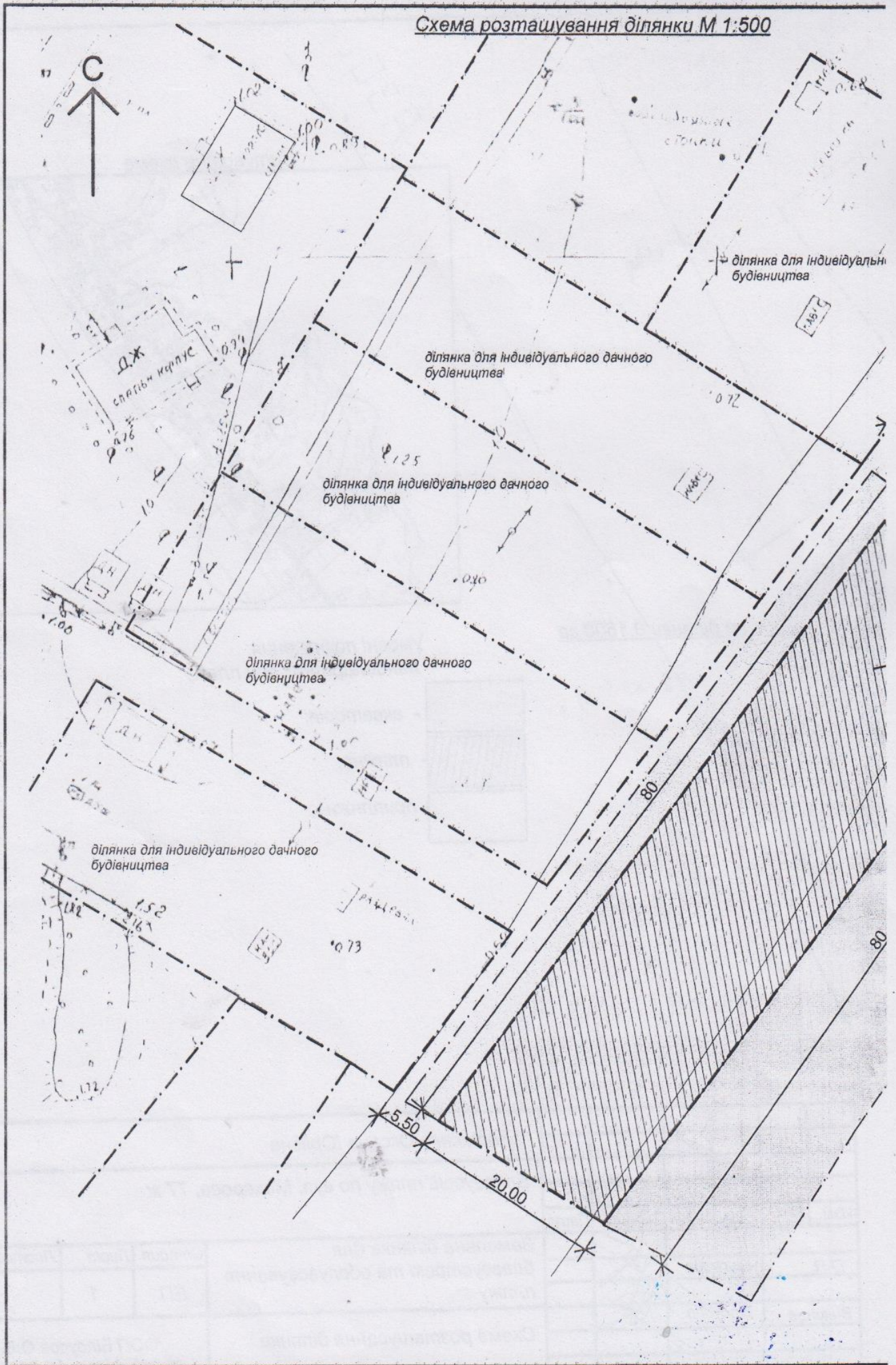
господарства та контролю
адміністративної міської ради

Горюхін Н.І. Рогоженко

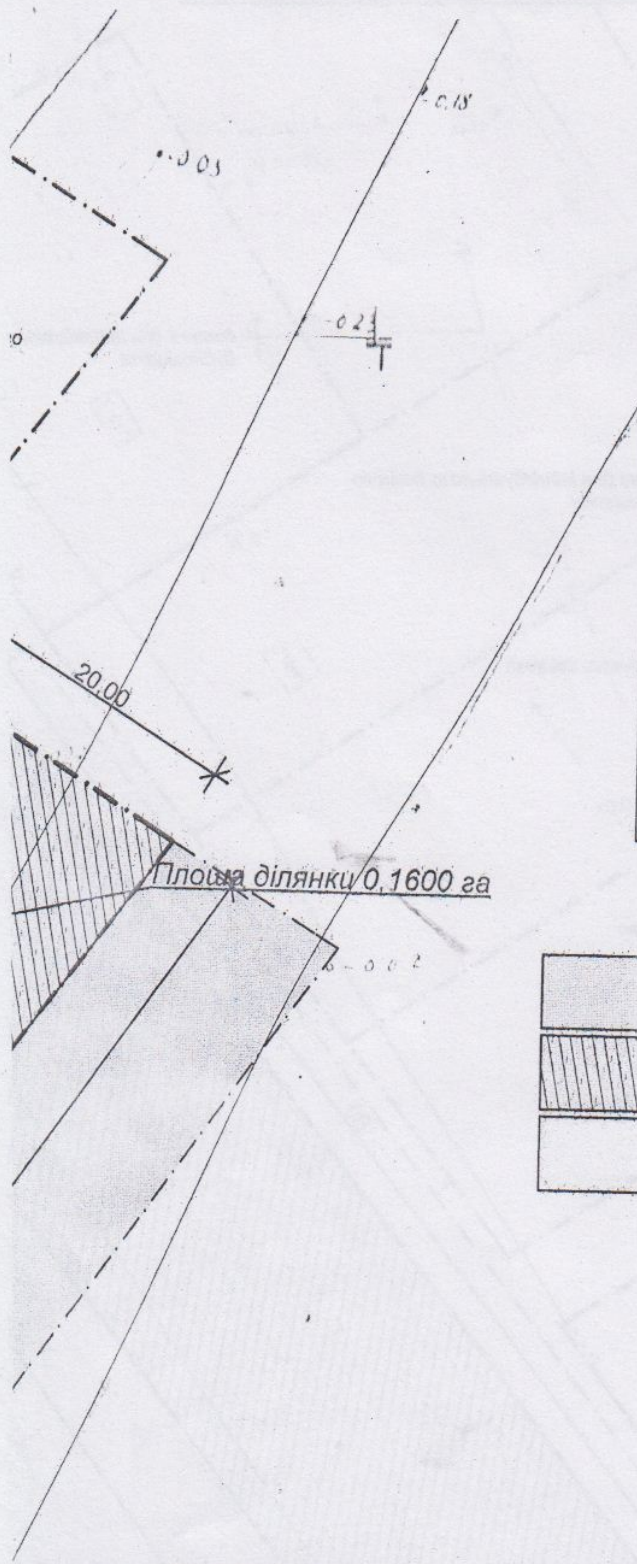
Схема місця розташування земельної ділянки м.Бердянськ вул. Макарова
М 1:1000



Схема розташування ділянки М 1:500

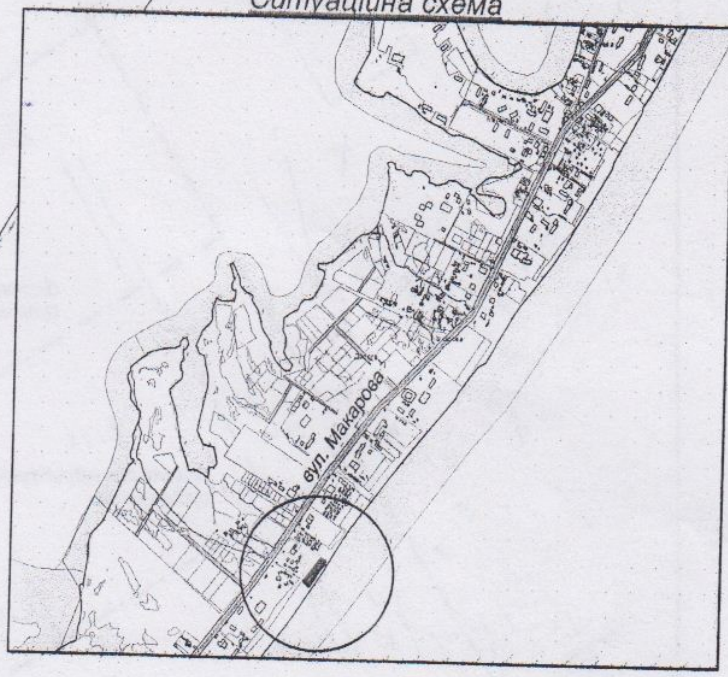


А.30.1







Площа ділянки 0,1600 га

Ситуаційна схема



Умовні позначення:
ландшафтних зон пляжу:

-  - акваторія;
-  - пляжна;
-  - припляжна;

						Корнієнко Оксана Юрїєна		
						Благоустрій пляжу по вул. Макарова, 77 ж		
Изм.	К-во	Лист	Недок	Подпись	Дата	Стадия	Лист	Листов
	ГАП	Білоусов				ЕП	1	
	Виконав	Білоусов				Схема розташування ділянки		
						ФОП Білоусов О.В. сертифікат АР 000555		