



ВІННИЦЬКА МІСЬКА РАДА ВИКОНАВЧИЙ КОМІТЕТ

Україна, 21050, Вінницька обл., Вінницький район, м. Вінниця, вул. Соборна, 59
тел. (0432) 65-55-05, 59-51-73, ф. 59-50-08
E-mail: vinrada@vmr.gov.ua

05.01.2024 № Щ/01/43/1-00-10
На № Щ/01/43 від 01.01.2024

Наталі Щербатій
foi+request-121730-171376c4@
dostup.pravda.com.ua

Виконавчими органами Вінницької міської ради опрацьовано Ваш інформаційний запит від 01.01.2024 р. реєстраційний індекс Щ/01/43 щодо присвоєння адреси земельній ділянці площею 0,2287га з кадастровим номером 0510136600:02:080:0094, що розташована по вул. Пирогова, 107а у м.Вінниці та за результатами розгляду, в межах наданих повноважень, повідомляємо наступне.

Пункт 2 запиту: Вінницькою міською радою прийнято рішення № 2433 від 26.06.2009 «Про затвердження документації із землеустрою, передачу земельних ділянок в оренду, власність, постійне користування та укладання додаткових угод про розірвання договорів оренди земельних ділянок».

Пунктом 1 додатку 7 до рішення міської ради затверджено, зокрема, проект землеустрою щодо відведення земельної ділянки, що розташована на вул.Пирогова,107а, розроблений ЗАТ БТК «СВЯТЯЗЬ» ДП «Департамент земельного кадастру та геоінформаційних систем» на замовлення ГБК «Мрія» (копія додається).

Пункт 3 запиту: у Вінницькій міській раді та її виконавчих органів відсутні відомості про рішення за наведеними у Вашому запиті характеристиками, а саме: про присвоєння земельній ділянці площею 0,2287га (кадастровий номер 0510136600:02:080:0094) поштової адреси - вул. Пирогова, 107а в м. Вінниці.

Пункт 4 запиту: зі змісту піднятого питання вбачається, що воно стосується надання роз'яснень нормативно-правових актів та аналізу правових норм, а тому запитувана Вами інформація не належить до публічної в контексті положень Закону України «Про доступ до публічної інформації».

Також Вінницькою міською радою та її виконавчими органами не здійснюється облік нормативно-правових актів, їх авторів та назв, реєстраційних номерів, а також дат реєстрації, видавником яких вони не являються.

Водночас повідомляємо, що відповідно до Порядку присвоєння адрес об'єктам будівництва, об'єктам нерухомого майна, затвердженого постановою КМУ № 690 від 07.07.2021, земельна ділянка належить до об'єктів нерухомого майна, яким адреса не присвоюється.



Відповідно до ст. 16 Закону України «Про Державний земельний кадастр» кадастровий номер земельної ділянки є її ідентифікатором у Державному земельному кадастрі.

Пункти 5-6 запиту: реєстраційний індекс Вашого запиту від 01.01.2024 – Щ/01/43 (копія додається).

Додатково повідомляємо, що відповідно до ч. 2. ст. 29 Закону України «Про інформацію» предметом суспільного інтересу вважається інформація, яка свідчить про загрозу державному суверенітету, територіальній цілісності України; забезпечує реалізацію конституційних прав, свобод і обов'язків; свідчить про можливість порушення прав людини, введення громадськості в оману, шкідливі екологічні та інші негативні наслідки діяльності (бездіяльності) фізичних або юридичних осіб тощо.

З огляду на наведене, запитувана Вами інформація не є такою, що становить суспільний інтерес.

З повагою
начальник відділу звернень
апарату міської ради та її виконкому,
розпорядник інформації



Ірина ЄЛІЗАРОВА



ВІННИЦЬКА МІСЬКА РАДА
РІШЕННЯ

38 сесія 5 скликання


від 26.06.2009 № 2433
м. Вінниця

Про затвердження документації із землеустрою, передачу земельних ділянок в оренду, власність, постійне користування та укладання додаткових угод про розірвання договорів оренди земельних ділянок

Розглянувши клопотання суб'єктів підприємницької діяльності, подані матеріали і документи, на підставі ст.ст. 12, 39, 41, 42, 111, 112, 123, 124, 126, 151, 186, 211 Земельного кодексу України, ст. 35 Закону України «Про державну землепорядну експертизу», Закону України «Про оренду землі», «Правил забудови та використання території міста Вінниці», затверджених рішенням Вінницької міської ради від 27.05.2005р. №1198, керуючись ст. 26 Закону України «Про місцеве самоврядування в Україні», міська рада

ВИРІШИЛА:

1. Затвердити документацію із землеустрою згідно із додатками №1, №5, №6, №8, №9, №12.
2. Передати земельні ділянки в оренду, власність, постійне користування згідно з додатками №№1-15.
3. Управлінню земельних ресурсів міської ради (Бондарчуку О.О.) в проектах договорів оренди передбачити відповідно до ст. 236 Господарського кодексу України оперативно-господарські санкції у вигляді односторонньої відмови орендодавця від своїх зобов'язань у випадку порушення Орендарем умов договору та обмежень, встановлених цим рішенням.
4. Договори оренди земельних ділянок укладаються після подання угод, укладених з управлінням комунального господарства та благоустрою щодо виконання благоустрою.
5. Орендарям земельних ділянок виконати умови, викладені у висновках уповноважених органів, та додержуватись встановлених обмежень (обтяжень) у використанні земельних ділянок.
6. Орендарям у 120- денний термін з моменту прийняття рішення здійснити державну реєстрацію договорів оренди земельних ділянок.
7. Установити, що в разі не виконання п. 6 даного рішення або недодержання встановлених обмежень (обтяжень), рішення підлягає скасуванню в частині тих Орендарів та Осіб.




8. Контроль за виконанням цього рішення покласти на постійну комісію міської ради з питань містобудування, будівництва, земельних відносин та охорони природи (Савчук С.В.)

Міський голова

В.Б. Гройсман

ПІДСТАВА: Фонд №1. Первинні документи фонду Вінницької міської ради та її виконавчого комітету. Опис 1. Справа № 7170, арк.2,3.

Начальник архівного відділу



Тетяна АЛАДІНА

АРХІВНИЙ ВИТЯГ

Додаток №7
до рішення міської ради
від «26» 06 2009р. № 2433

1. Затвердити проекти землеустрою щодо відведення земельних ділянок, що розташовані на:

1.1. вул. Пирогова, 107а, розроблений ЗАТ БТК «СВІТЯЗЬ» ДП «Департамент земельного кадастру та геоінформаційних систем» на замовлення ГБК «Мрія»;

2. Вилучити з користування Управління капітального будівництва Вінницької міської ради, земельні ділянки, що розташовані на вул. Пирогова, 107а, площею 0,0232га та площею 0,0503га - площі уточнені проектом відведення.

2.1. Вилучити з користування УМВС України у Вінницькій області, земельні ділянки, що розташовані на вул. Пирогова, 107а, площею 0,2055га та площею 0,0183га - площі уточнені проектом відведення.

2.2. Передати Гаражно-будівельному кооперативу «Мрія» (адреса – 21037, м. Вінниця, вул. Пирогова, 107а) у власність земельну ділянку, на якій розташоване нерухоме майно належне заявникові, що розташована на вул. Пирогова, 107а, площею 0,2287га (в тому числі в межах охоронної зони ТП площею 0,0006га) для розміщення та обслуговування гаражів.

2.3. Віднести земельну ділянку до категорії земель житлової та громадської забудови.

2.4. Передбачити обмеження (обтяження) у вигляді:

2.4.1. додержання цільового використання земельної ділянки;

2.4.2. заборони будівництва, реконструкції, встановлення МАФ, тимчасових споруд та об'єктів грального бізнесу без відповідних дозволів виконавчого комітету Вінницької міської ради;

2.4.3. встановлення права третіх осіб на використання земельних ділянок для прокладання і ремонту інженерних мереж;

2.4.4. здійснення благоустрою прилеглої території, за окремою угодою та план – схемою, погодженою управлінням комунального господарства та благоустрою.

2.4.5. створити проїзд загального користування площею 0,0686га.

2.5. Видати в установленому порядку Гаражно-будівельному кооперативу «Мрія» Державний акт на право власності на земельну ділянку розташована на вул. Пирогова, 107а, площею 0,2287га (в тому числі в межах охоронної зони ТП площею 0,0006га) для розміщення та обслуговування гаражів.

Міський голова

В.Б. Гройсман

ПІДСТАВА: Фонд №1. Первинні документи фонду Вінницької міської ради та її виконавчого комітету. Опис 1. Справа № 7170, арк.25,26.

Начальник архівного відділу



Тетяна АЛАДІНА

АРХІВНА КОПІЯ

Міському голові м. Вінниці
Гройсману В.Б.

ГБК «Мрія»
м. Вінниця, вул. Пирогова, 107-а
тел. : 8(067) 26-35-601

Вих. № 28
Від 10.06.2009 р.

ЗАЯВА

Прошу Вас затвердити проект землеустрою щодо відведення земельної ділянки ГБК «Мрія» для розміщення та обслуговування гаражів, площею 0,2384 га по вул. Пирогова, 107-а, та надати рішення щодо відведення вищезазначеної ділянки у власність.

Додаток:

- Проект землеустрою (оригінал).

18 1763
06 09



[Handwritten signature]

В.В.Орностай

*Богданчук О.О.,
Директор*

[Handwritten signature]

*Синицький С.А.
Директор*

19-6385
№ 86. 9

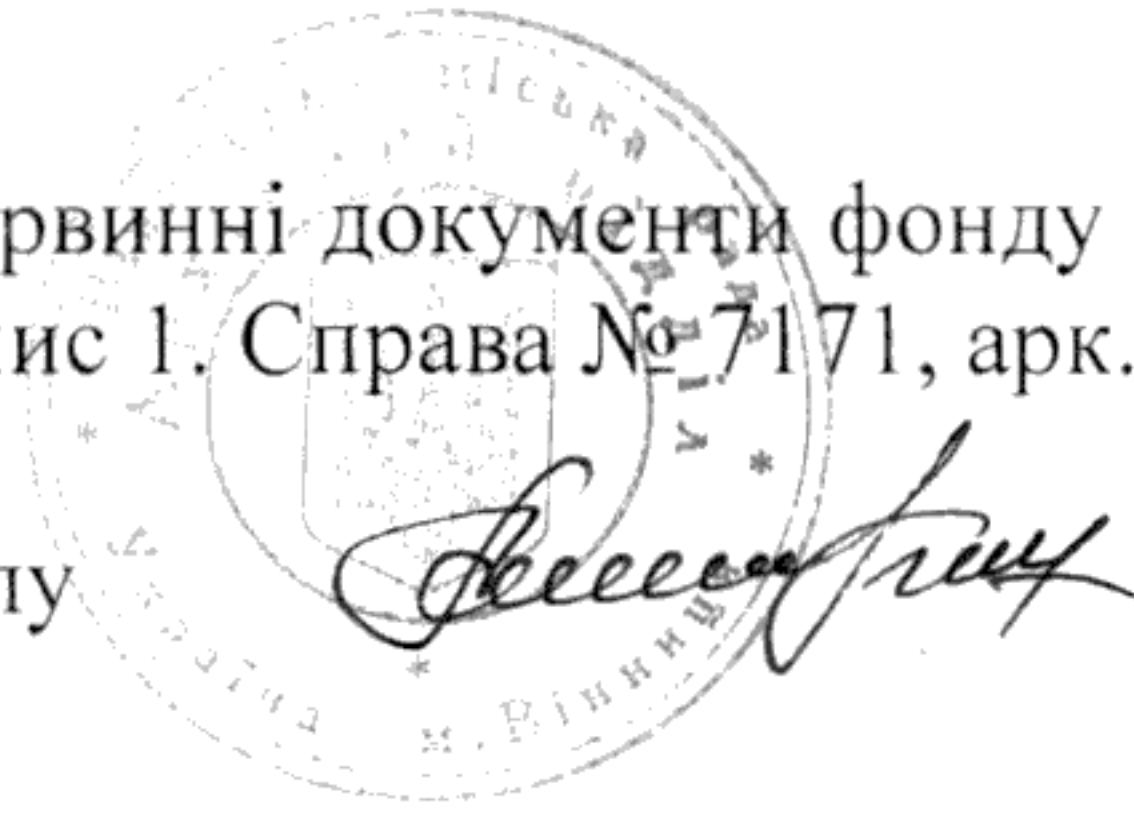
10.06.09р.

С.В. Матусова

*Росчанка
643Р
Синицький С.
Директор*

ПІДСТАВА: Фонд №1. Первинні документи фонду Вінницької міської ради та її виконавчого комітету. Опис 1. Справа № 7171, арк.58.

Начальник архівного відділу



Тетяна АЛАДІНА

Крапля Алла Юрївна

Від: Щербата Наталя Михайлівна <foi+request-121730-171376c4@dostup.pravda.com.ua>
Надіслано: 30 грудня 2023 р. 9:59
Кому: public-info
Тема: Інформаційний запит - 416АдресаЗемліГБК«Мрія»

Доброго дня!

1. Вінницька міська рада (ВМР)
2. Вінницький міський голова
3. Виконавчий комітет Вінницької міської ради
21100, м. Вінниця, вул. Соборна, 59 тел. (0432) 59-53-63, факс (0432) 59-51-01 public-info@vmr.gov.ua

звертається: Щербата Наталя Михайлівна, людина з інвалідністю 2 групи, посвідчення водія ВХК-454298, видане 19.08.22 ТСЦ 546

21005, м. Вінниця, житло (квартира) з присвоєною адресою

416АдресаЗемліГБК«Мрія»

ВІННИЦЬКА МІСЬКА РАДА	
ВІДДІЛ ЗВЕРНЕНЬ	
(РЕЄСТРАЦІЯ ЗВЕРНЕНЬ ЮРИДИЧНИХ ТА ФІЗИЧНИХ ОСІБ)	
Дата	01.01.2024
Індекс	Ц/01/43

Прошу підтвердити отримання цього електронного листа за призначенням відповідно до приписів ст.7 Розділу III «Порядку роботи з електронними документами у діловодстві та їх підготовки до передавання на архівне зберігання», затвердженого Наказом Міністерства юстиції України від 11.11.2014 №1886/5. Цей письмовий електронний лист підписаний мною електронним (цифровим) підписом (найпоширенішим в практиці), відповідним приписам ст.ст.1.12), 1.13) закону України «Про електронні довірчі послуги», шляхом додавання до електронних даних, що складають текст листа, даних (інформації) в текстовій електронній формі, – а саме мого власноручного підпису, виконаного особисто мною машинописним способом, у вигляді мого власного прізвища та ініціалів такого вигляду: «Н.М. Щербата».

Місцем мого проживання є житло (квартира) в м. Вінниці з присвоєною адресою, яка є моєю конфіденційною інформацією і, за приписами Конституції України, не підлягає збиранню та використанню.

Цей лист містить звернення з метою реалізації та захисту моїх прав людини.

Цей лист містить запити на доступ до офіційних документів=публічної інформації.

Цей лист містить запити на доступ до моїх персональних даних та їх захист.

Цей лист містить заяви, включно на отримання інформації, необхідної для реалізації моїх прав людини.

Факти

1. Нещодавно ВМР повідомила мені, що рішенням Вінницької міської ради від 26.06.2009 №2433 земельна ділянка площею 0,2287 Га (кадастровий номер 0510136600:02:080:0094), що знаходиться за адресою вул. Пирогова, 107а, в м. Вінниця з цільовим призначенням розміщення та обслуговування гаражів, передана у приватну власність Гаражно-будівельному кооперативу «Мрія».

1.1. Це означає, що станом на 26.06.2009 передана ВМР у власність ОК ГБК «Мрія» земельна ділянка площею 0,2287 Га (кадастровий номер 0510136600:02:080:0094) вже мала присвоєну поштову адресу – вул. Пирогова, 107а, в м. Вінниця.

Вимоги

Відповідно до ст.ст.8, 10 Європейської Конвенції про захист прав людини, ст.ст.1, 2, 6 Конвенції Ради Європи про доступ до офіційних документів, ст.ст.32, 34.2 Конституції України, законів України «Про інформацію», «Про доступ до публічної інформації», «Про захист персональних даних», «Про звернення громадян», прошу надати мені інформацію, необхідну для реалізації та захисту моїх прав людини, мої персональні дані; офіційні документи=публічну інформацію, включно про себе, ЩО СТАНОВИТЬ СУСПІЛЬНИЙ ІНТЕРЕС (є суспільно-необхідною інформацією), забезпечує реалізацію моїх конституційних прав, свобод і обов'язків; необхідну мені для виявлення порушень прав людини, зловживання владою, ризиків для здоров'я людей, і яку я маю намір оприлюднити для суспільства, а саме:

2. На підставі яких ДОКУМЕНТІВ в рішенні Вінницької міської ради від 26.06.2009 №2433 вказано, що земельна ділянка площею 0,2287 Га (кадастровий номер 0510136600:02:080:0094) має поштову адресу (місто, вулиця, номер) – вул. Пирогова, 107а, в м. Вінниця?

2.1. Прошу надати УСІ НАЯВНІ релевантні питанню документи.

3. Який орган влади та яким РІШЕННЯМ присвоїв земельній ділянці площею 0,2287 Га (кадастровий номер 0510136600:02:080:0094) поштову адресу (місто, вулиця, номер) – вул. Пирогова, 107а, в м. Вінниця?

3.1. Прошу повідомити автора, номер та дату рішення про присвоєння земельній ділянці площею 0,2287 Га (кадастровий номер 0510136600:02:080:0094) поштової адреси (місто, вулиця, номер) – вул. Пирогова, 107а, в м. Вінниця.

3.2. Прошу надати РІШЕННЯ про присвоєння земельній ділянці площею 0,2287 Га (кадастровий номер 0510136600:02:080:0094) поштової адреси (місто, вулиця, номер) – вул. Пирогова, 107а, в м. Вінниця.

4. Яким приписом права (закон, інше джерело права) передбачено, що поштові адреси присвоюються ЗЕМЕЛЬНИМ ДІЛЯНКАМ?

4.1. Прошу навести авторів, назви, реєстраційні номери та дати реєстрації, джерела інтернет-оприлюднення усіх релевантних приписів права.

5. Вхідний реєстраційний номер та дату вхідної реєстрації цього листа.

6. Належно засвідчену факсимільну цифрову (електронну) копію (фотокопію з оригіналу) цього листа з реквізитами його вхідної реєстрації.

7. Для уникнення непорозумінь та різнопрочитань прошу надавати відповіді та запитану інформацію ОКРЕМО на кожний один запит (заяву) цього листа та вказувати, на який саме номер запиту (заяви) в цьому листі надається КОЖНА ОКРЕМА відповідь та інформація.

Відповідно до ст.7 закону України «Про інформацію»: «2. Ніхто не може обмежувати права особи у виборі форм і джерел одержання інформації, за винятком випадків, передбачених законом».

Порядок засвідчення копій документів визначений Національним стандартом України Державної уніфікованої системи документації, Уніфікованої системи організаційно-розпорядчої документації "Вимоги до оформлювання документів" (ДСТУ 4163-2020).

Відмітка про засвідчення копії документа складається з таких елементів:

- слів «Згідно з оригіналом» (без лапок),

- найменування посади, особистого підпису особи, яка засвідчує копію, її власного імені та прізвища,

- дати засвідчення копії.

У випадках, визначених законодавством, копії документів засвідчують відбитком печатки юридичної особи, структурного підрозділу (служби діловодства, служби кадрів, бухгалтерії тощо) юридичної особи або печатки «Для копій».

Приклад:

Згідно з оригіналом

Менеджер із персоналу Особистий підпис Власне ім'я ПРИЗВИЩЕ Дата Відбиток печатки Відмітку про засвідчення копії документа проставляють нижче реквізиту «Підпис» на лицьовому боці останнього аркуша копії документа.

Підпис відповідальної особи засвідчують на документі відбитком печатки організації. Відбиток печатки ставлять так, щоб він охоплював останні кілька літер назви посади особи, яка підписала документ.

За вищевказаним способом засвідчуватись повинна кожна сторінка документа.

Також у випадку, якщо документ складається з кількох сторінок, то копії знімаються зі всіх сторінок, які потім можна засвідчити і у такий спосіб: прошити разом, напис "Копія" ставиться на першій із прошитих сторінок, кінчики ниток має бути заклеєно клаптиком паперу так, щоб нитки виглядали з-під цього паперу. Обов'язково зверху цього паперу робиться напис: "Пронумеровано і прошнуровано (кількість аркушів цифрою і прописом) аркушів", вказується посада особи, яка завіряє копію, її підпис, прізвище, ініціали й дата. Все це скріплюється печаткою таким чином, щоб частина відбитку була проставлена на приклеєному клаптику паперу, а частина - на самому аркуші копії документа.

Різні документи, які не складають єдиного цілісного документу, між собою не зшиваються.

Відповідь та запитану інформацію в оригіналах чи в цифрових (електронних) факсимільних копіях (фотокопіях з оригіналів) – сканованих копіях документів, які відповідають оригіналам документів та придатні для сприйняття їх змісту (мають містити чітке зображення повного складу тексту документа та його реквізитів), належно засвідчених відповідно до приписів пункту 5.26 ДСТУ 4163-2020, затвердженого наказом Держспоживстандарту України від 01.07.2020 №144, прошу надати мені в установленій законом 5-денний строк на електронну адресу, з якої отриманий цей лист. Я не даю згоди на використання будь-яких інших моїх контактних даних для мети комунікації за цим листом.

30.12.23

Підпис: Н.М. Щербата

З повагою,

Щербата Наталя Михайлівна

Будь ласка, використовуйте цю електронну адресу для всіх відповідей на цей запит.
foi+request-121730-171376c4@dostup.pravda.com.ua

Is public-info@vmr.gov.ua the wrong address for Freedom of Information requests to Вінницька міська рада? If so, please contact us using this form:

https://dostup.pravda.com.ua/change_request/new?body=vinnysia4

Увага! Це повідомлення та будь-яка відповідь на нього будуть опубліковані на сайті Доступу до Правди
