



ІРПІНСЬКА МІСЬКА РАДА  
КИЇВСЬКА ОБЛАСТЬ  
ВИКОНАВЧИЙ КОМІТЕТ

вул. Шевченка, 2-а, м. Ірпінь, Київська область, 08205, тел. факс: 045-97-61-150.  
<http://www.imr.gov.ua>, e-mail: [inform@imr.gov.ua](mailto:inform@imr.gov.ua), код згідно з ЄДРПОУ 05408846

від 07.07. 2023 р. № 01-36/201 на № \_\_\_\_\_ від \_\_\_\_\_ 2023р.

✓ **Наїлі ЛАВРОВСЬКІЙ**  
[foi+request-114489-09769ac7@dostup.pravda.com.ua](mailto:foi+request-114489-09769ac7@dostup.pravda.com.ua)

На Ваш запит на отримання публічної інформації від 03.07.2023 р. надасмо копію додатків до рішення Ірпінської міської ради від 23.12.2021 року №2007-17-УІІ.

Додаток на 4 аркушах.

Перший заступник  
міського голови

Андрій КРАВЧУК

*Буганова С.В.*  
*[Signature]*

Ірпінському міському голові  
Олександру МАРКУШИНУ  
Козельчук Денис Анатолійович

### Заява

про надання дозволу на розроблення проекту землеустрою,  
щодо відведення земельної ділянки у власність

Відповідно до вимог п. 6,7 ст. 118 Земельного кодексу України, прошу надати дозвіл на розроблення проекту землеустрою, щодо відведення земельної ділянки мені у власність для будівництва індивідуальних гаражів в м. Ірпінь Київської області вул. З.Алієвої, орієнтовною площею 0,0077 га.

Свого права на безоплатну приватизацію за цільовим призначенням для будівництва індивідуальних гаражів не використовував.


До заяви додаю:

1. Копія документа громадянина, що посвідчує особу
2. Копія ідентифікаційного коду
3. Графічний матеріал.

09 12 2021 року


Козельчук Д.А.

*ЗК 21.12-149 СС/100*



Кадастровий номер земельної ділянки: 3210900000:01:019: \_\_\_\_\_

Площа - 0,0077 га



**КООРДИНАТИ ПОВОРОТНИХ ТОЧОК МЕЖ ЗЕМЕЛЬНОЇ ДІЛЯНКИ**

| № | X             | Y             | Довжина | Кут        |
|---|---------------|---------------|---------|------------|
| 1 | 5 589 915,590 | 3 352 637,200 | 10,743  | 076°49'03" |
| 2 | 5 589 916,040 | 3 352 647,860 | 7,127   | 166°51'39" |
| 3 | 5 589 811,100 | 3 352 649,280 | 10,743  | 256°49'03" |
| 4 | 5 589 608,650 | 3 352 639,820 | 7,127   | 346°51'39" |
| 1 | 5 589 915,590 | 3 352 637,200 |         |            |

**Опис меж:**

Від А до Б - землі Ірпінської міської ради (вул. З.Алієвої)

Від Б до А - землі Ірпінської міської ради

**Умовні позначення:**

- 2 - номер поворотної точки меж земельної ділянки
- 7,13 - лінійні проміри між поворотними точками меж земельної ділянки
- межі земельної ділянки
- \* - поворотна точка меж земельної ділянки

|                     |  |  |
|---------------------|--|--|
| Місце розташування  |  | Київська обл., м. Ірпінь, вул. З.Алієвої   |
| Цілісне призначення | Категорія землі  | 200-Земля житлової та громадської забудови |
|                     | Вид використання земельної ділянки в межах певної зони територіального зонування | для будівництва індивідуальних гаражів     |
|                     | Код цільового призначення  | 0205                                       |
| Площа, гектарів     |  | 0,0077                                     |

**ЕКСПЛІКАЦІЯ ЗЕМЕЛЬНИХ УГІДЬ, га**

|  |  |  |
|--|--|--|
| Усього земель, гектарів                | У тому числі в користуванні у підданні, гектарів |  |
|  | Малоприродна забудова                            |  |
|  | 007,01   |  |
| Площа земельної ділянки: 0,0077        | 0,0077   |  |
| У тому числі в зоні її об'єкту: 0,0000 | 0,0000   |  |

Обмеження, згідно додатку В до постанови КМУ № 1051 від 17.10.2012 року, не встановлено.

гр. Козельчук Денис Анатолійович

Київська область, м. Ірпінь, вул. З.Алієвої  
для будівництва індивідуальних гаражів

Начальник Шелест Р.В.

Сер. інженер Гончарук О.Д.

Проект землеустрою щодо відведення земельної ділянки у власність

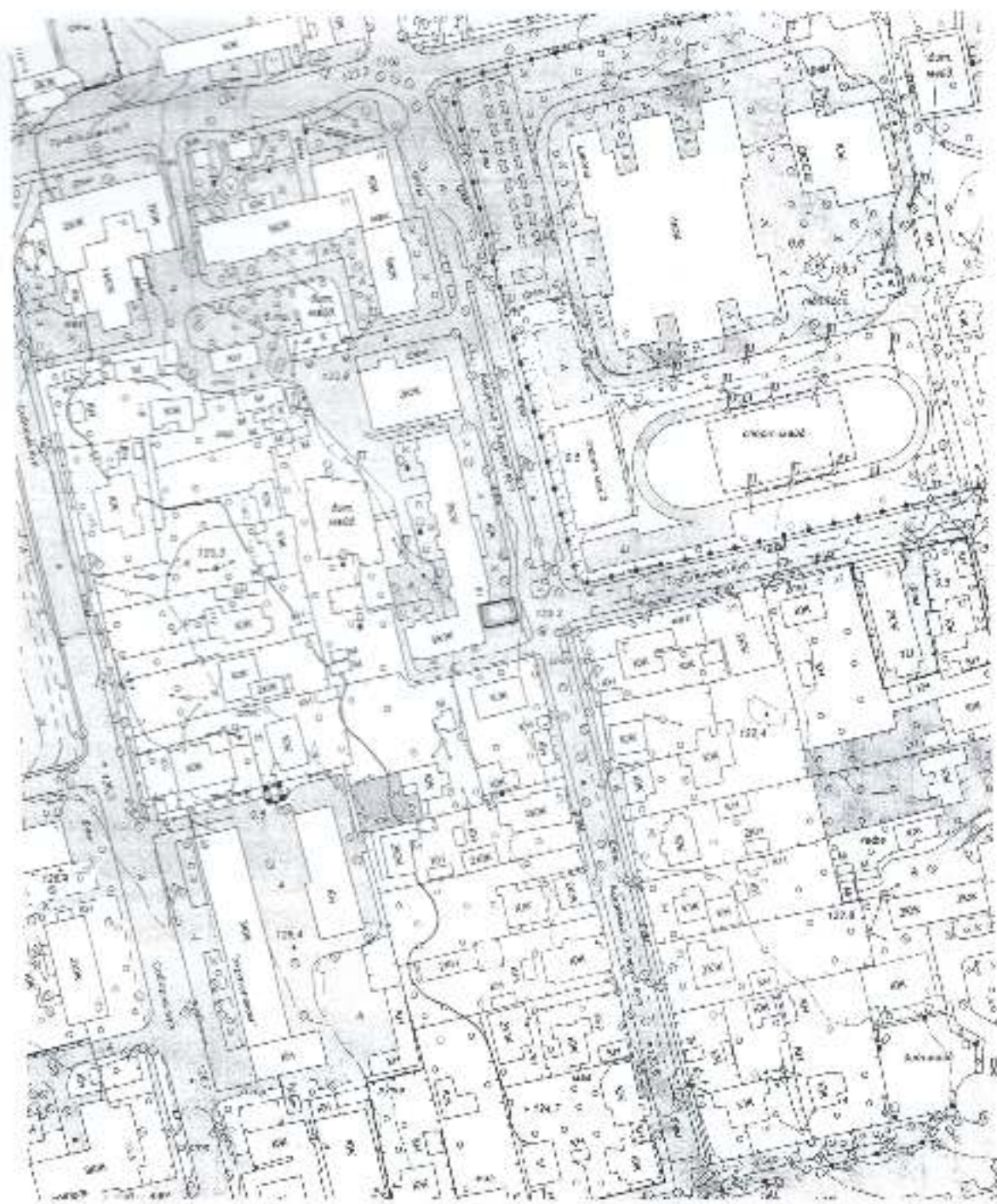
|        |       |        |
|--------|-------|--------|
| Студія | Аркуш | Аркуші |
| 13     | 1     | 1      |

Кадастровий план земельної ділянки  
Масштаб 1 : 500

КПІ "Ірпінське ЗКБ"  
Ірпінь - 2021 р.



## Схема розташування земельної ділянки



М 1:2000

□ - земельна ділянка площею 0,0077 га, яка передбачена для надання у власність гр. Козельчуку Денису Анатолійовичу для будівництва індивідуальних гаражів за адресою: Київська область, м. Ірпінь, вул. З. Алісвої

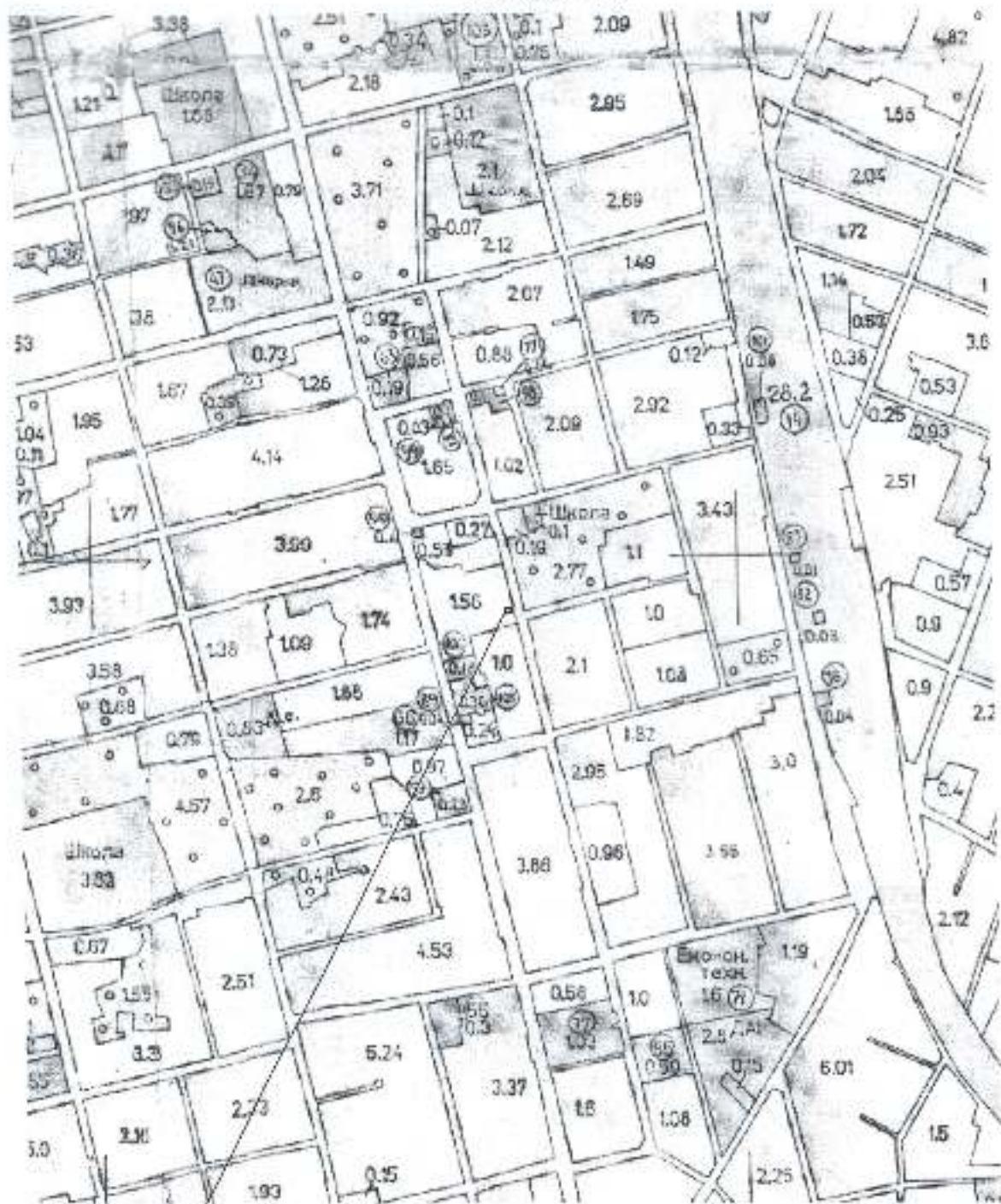
Склав :



Гончарук О.Д.

# Викопіювання зі схеми формування і встановлення меж

## м. Ірпінь



М 1:10000

земельна ділянка площею 0,0077 га, яка передбачена для надання у власність гр. Козельчуку Денису Анатолійовичу для будівництва індивідуальних гаражів за адресою: Київська область, м. Ірпінь, вул. З. Алієвої

— межа населеного пункту

Склав

інженер-землевпорядник:



Гончарук О.Д.