


ЗВІТ

про виконання плану роботи Головного управління Держгеокадастру у Дніпропетровській області на 2022 рік.

№	Найменування заходу	Підстава для виконання	Строк виконання	Відповідальний виконавець	* Стан виконання	** Пояснення щодо виконання заходу
1	2	3	4	5	6	7
<i>1. У сфері ведення Державного земельного кадастру</i>						
1.1.	Внесення до Державного земельного кадастру відомостей про земельні ділянки, права на які виникли до 1 січня 2013 року, але відомості про які відсутні в Державному земельному кадастрі	Підпункт 2 пункту 1 Плану організації виконання Указу Президента України від 22 липня 2019 р. № 542/2019 «Про заходи щодо протидії рейдерству», схваленого на засіданні Кабінету Міністрів України 14 серпня 2019 року (протокол № 30), підпункт 1 пункту 5 розділу II «Прикінцеві та перехідні положення» Закону України від 5 грудня 2019 р. № 340-IX «Про внесення змін до деяких законодавчих актів України щодо	Протягом року	Управління державного земельного кадастру /відділи управління надання адміністративних послуг	Виконується. На підставі та з урахуванням Закону України "Про Державний земельний кадастр" та постанови Кабінету Міністрів України від 17.10.2012 № 1051 "Про затвердження Порядку ведення Державного земельного кадастру" та підпункт 2 пункту 1 Указу Президента України від 22 липня 2019 р. № 542/2019 «Про заходи щодо протидії рейдерству», а також з урахуванням Указу Президента України від 24.02.2022 № 64/2022 та постанови Кабінету Міністрів України від	



1	2	3	4	5	6	7
		протидії рейдерству»			7 травня 2022 року № 564 «Деякі питання ведення та функціонування Державного земельного кадастру»	
1.2	Моніторинг виконання сертифікованими інженерами-землевлігодниками повноважень державних кадастрових реєстраторів під час реалізації пілотного проекту щодо внесення до Державного земельного кадастру відомостей про земельні ділянки сертифікованими інженерами-землевлігодниками	Абзац сьомий підпункту 21 пункту 31 розділу I Закону України від 28 квітня 2021 р. № 1423-ІХ «Про внесення змін до деяких законодавчих актів України щодо вдосконалення системи управління та дерегуляції у сфері земельних відносин»	Протягом року	Управління державного земельного кадастру /відділи управління надання адміністративних послуг	Не виконано	Моніторинг виконання сертифікованими інженерами-землевлігодниками повноважень державних кадастрових реєстраторів не провадився у зв'язку з відсутністю офіційному веб сайті Держгеокадастру прийнятих ними рішень. Реалізацію пілотного проекту щодо внесення до Державного земельного кадастру відомостей про



1	2	3	4	5	6	7
2. У сфері землеустрою, використання та охорони земель						
2.1	Розпорядження землями сільськогосподарського призначення державної власності	Ст. 122, 123, 124, пункту 24 розділ X перехідних положень Земельного кодексу України	Протягом року	Управління землеустрою, використання та охорони земель /відділи управління надання адміністративних послуг	Виконується. У 2022 році Головним управлінням були прийняті 5 наказів щодо розпорядження землями державної власності сільськогосподарського призначення та здійснено ресстрацію	земельні ділянки сертифікованими інженерами- землевлпорядниками зупинено на період дії воєнного стану та протягом місяця після його припинення або скасування згідно з постановою КМУ від 10.05.2022 № 563
2.2	Проведення державної інвентаризації земель	Підпункт 2 пункту 6 протоколу № 31 засідання Кабінету	Протягом року	Управління землеустрою,	Не виконано ресстраційного номеру.	У 2022 році на виконання доручення

1	2	3	4	5	6	7
		<p>Міністрів України від 22.08.2018 (вх. № 3-30314/0/1-18 від 06.09.2018); Протокол наради під головуванням Прем'єр-міністра України Гончарука О. В. від 26.09.2019 (реєстр. № 33226/0/1-19 від 30.09.2019 КМУ); Угода про позику «Програма «Прискорення приватних інвестицій у сільське господарство» між Україною та Міжнародним банком реконструкції та розвитку від 27 серпня 2019 р. № 8973-UA; постанова Кабінету Міністрів України від 16 листопада 2020 р. № 1113 «Деякі заходи щодо</p>		<p>використання та охорони земель /відділи управління надання адміністративних послуг</p>		<p>Державної служби України з питань геодезії, картографії та кадастру Головним управлінням планувалось проводити роботи з державної інвентаризації земель на території Дніпропетровської області земельних ділянок державної власності лісогосподарського призначення та інших категорій земель, але у зв'язку із запровадженням воєнного стану в Україні і відсутністю фінансування роботи з державної інвентаризації земель на території Дніпропетровської області у 2022 році не виконувались.</p>

ТУ ДЕРЖРЕЄСТРУ У ДНІПРОПЕТРОВСЬКІЙ ОБЛАСТІ

21-4-0.81-4472-23 від 20.01.2023

11.2059



0.81
Абрамович Наталія Валерівна

1	2	3	4	5	6	7
2.3	<p>Забезпечення створення, формування і ведення регіонального і місцевого фондів документації із землеустрою, перетворення матеріалів Державного фонду документації із землеустрою в електронний (цифровий) вигляд</p>	<p>прискорення реформ у сфері земельних відносин»</p>	<p>Протягом року</p>	<p>Управління землеустрою, використання та охорони земель /відділи управління надання адміністративних послуг</p>	<p>Виконується. Постійно виконується робота щодо створення, формування і ведення регіонального і місцевого фондів документації із землеустрою та оцінки земель.</p> <p>Підготовлено та надано інформацію до Держгеокадастру щодо кількості документації із землеустрою та оцінки земель, що передані до Державного фонду документації із землеустрою та оцінки земель станом на 01.01.2022.</p> <p>Загальна чисельність документації із землеустрою та оцінки земель по переліку документації із землеустрою та оцінки</p>	




1	2	3	4	5	6	7
					<p>земель, що передана до Державного фонду документалії із землеустрою у Дніпропетровській області, станом на 01.01.2022 складала: 598624 штуки – місцевий фонд, 192 - регіональний фонд, 6 - головний фонд. На виконання окремого доручення виконуючого обов'язки голови Держгеокадастру від 30.05.2022 № 173/3-22-0.134 виконується координація здійснення заходів щодо перетворення в електронну форму матеріалів Державного фонду документалії із землеустрою та оцінки земель передбачених пунктами 1-5 окремого доручення відділами управління надання адміністративних послуг, здійснюється підготовка,</p>	



1	2	3	4	5	6	7
					Узагальнення та надання звітності до Держгеокадастру на виконання окремого доручення щопонеділка та помісяця до 15 числа, наступного за звітним. Станом на 09.01.2023 перетворено в електронну форму 49792 матеріали Державного фонду документації із землеустрою та оцінки земель.	
2.4	Проведення робіт із землеустрою, необхідних для внесення до Державного земельного кадастру відомостей про земельні ділянки усіх форм власності, речові права на які (документи, що посвідчують права на них) зареєстровано до 1 січня 2013 року, у разі відсутності	Підпункт 1 пункту 5 розділу II «Прикінцеві та перехідні положення» Закону України «Про внесення змін до деяких законодавчих актів України щодо рейдерству»; Порядок проведення інвентаризації документалі із землеустрою,	Протягом року (Виконання заходу є можливим лише у разі виділення бюджетних коштів відповідно до проекту нової бюджетної програми на 2022 рік)	Управління землеустрою, використання та охорони земель /відділи управління надання адміністративних послуг	Не виконується	Бюджетні призначення відповідно до бюджетної програми на 2022 рік не виділились

1	2	3	4	5	6	7
<p>документації із землеустрою або якщо така документація не містить відомостей про координати поворотних точок меж земельних ділянок</p>	<p>затверджений постановою Кабінету Міністрів України від 9 жовтня 2020 р. № 948</p>			<p>Управління землеустрою, використання та охорони земель /відділи управління надання адміністративних послуг</p>	<p>Виконується. Узагальнено інформацію та підготовлено звітність щодо здійснення заходів з охорони земель, направлено лист на Дніпропетровську обласну військову адміністрацію від 08.11.2022 № 13-4-0.332-4719/2-22 стосовно розгляду питання щодо виключення до заходів і завдань регіональних програм використання та охорони земель, інших програм земель регулювання питань регулювання земельних відносин виконання заходів з охорони земель (щодо виготовлення робочих</p>	
2.5	<p>Організаційне забезпечення виконання заходів із охорони земель</p>	<p>Закон України «Про охорону земель»</p>	<p>Протягом року</p>			




1	2	3	4	5	6	7
3. У сфері здійснення контролю за використанням та охороною земель						
3.1	Організація та здійснення державного нагляду (контролю) за дотриманням земельного законодавства, використанням та охороною земель усіх категорій і форм власності	Закон України «Про державний контроль за використанням та охороною земель»	Протягом року	Управління з контролю за використанням та охороною земель	Виконано в повному обсязі до 24.02.2022	У зв'язку із запровадженням воєнного стану в Україні на підставі Указу Президента України від 24 лютого 2022 року № 64/2022 «Про введення воєнного стану в Україні», затвердженого Законом України від 24 лютого 2022 року № 2102-ІХ, відповідно до постанови Кабінету Міністрів України від 13.03.2022 № 303 припинено проведення планових та позапланових
					проектів землеустрою, у тому числі стосовно рекультивації порушених земель унаслідок бойових дій, їх подальшої реалізації).	

1	2	3	4	5	6	7
						заходів державного нагляду (контролю) на період воєнного стану
3.2	Організація та здійснення контролю за порядком визначення та відшкодування втрат сільськогосподарського та лісогосподарського виробництва	Закон України «Про державний контроль за використанням та охороною земель»	Протягом року	Управління з контролю за використанням та охороною земель	Виконано в повному обсязі	
3.3	Організація та здійснення контролю за земельними ділянками, які підлягають рекультивації	Земельний кодекс України, закони України «Про державний контроль за використанням та охороною земель» та «Про охорону земель»	Протягом року	Управління з контролю за використанням та охороною земель	Виконано в повному обсязі	
3.4	Організація здійснення державного нагляду (контролю) у сфері господарської діяльності	Закон України «Про основні засади державного нагляду (контролю) у сфері господарської діяльності»	Протягом року	Управління з контролю за використанням та охороною земель	Виконано в повному обсязі до 24.02.2022	У зв'язку із запровадженням воєнного стану в Україні на підставі Указу Президента України від 24 лютого 2022 року № 64/2022 «Про введення воєнного стану в



1	2	3	4	5	6	7
3.5	<p>Організація та здійснення державного контролю за виконанням умов зняття, збереження і використання родючого шару ґрунту під час проведення гірничодобувних, геологорозвідувальних, будівельних та інших робіт, пов'язаних з порушенням</p>	<p>Земельний кодекс України, закони України «Про державний контроль за використанням та охороною земель» та «Про охорону земель»</p>	<p>Протягом року</p>	<p>Управління з контролю за використанням та охороною земель</p>	<p>Виконано в повному обсязі</p>	<p>Україні), затвердженого Законом України від 24 лютого 2022 року № 2102-ІХ, відповідно до постанови Кабінету Міністрів України від 13.03.2022 № 303 припинено проведення планових та позапланових заходів державного нагляду (контролю) на період воєнного стану</p>

1	2	3	4	5	6	7
	<p>Грунтового покритву, своєчасного проведення рекультивациі порушених земель в обсягах, передбачених робочим проектом землеустрою</p>					
4. У сфері державного геодезичного нагляду						
4.1	<p>Надання адміністративних послуг щодо подолання виконання робіт в охоронній зоні геодезичних пунктів</p>	<p>Закон України «Про топографо-геодезичну і картографічну діяльність»; постанова Кабінету Міністрів України від 08 листопада 2017 р. № 836 «Про затвердження Порядку охорони геодезичних пунктів»; постанова Кабінету Міністрів України від 01 серпня 2011 р. № 835 (в редакції постанови Кабінету Міністрів України від 08 листопада 2017 р. № 836) «Деякі питання надання Державною</p>	Протягом року	Відділ державного геодезичного нагляду	Не виконано	Не надходили заявки



1	2	3	4	5	6	7
		службою з питань геодезії, картографії та кадастру та її територіальними органами адміністративних послуг»				
4.2	Моніторинг виконання робіт з оновлення топографічних планів населених масштабів 1:2 000 та 1:5 000	Основні положення створення топографічних планів масштабів 1:5 000, 1:2 000, 1:1 000 та 1:500, затверджені наказом Головного управління геодезії, картографії та кадастру при Кабінеті Міністрів України від 9 квітня 1998 р. № 56, зареєстрованим в Міністрстві 23 червня 1998 р. за № 393/2833 (із змінами)	Протягом року	Відділ державного геодезичного нагляду	Виконано в повному обсязі	Проведено моніторинг виконання робіт по оновленню топопланів масштабів 1:2000, 1:5000 за результатами проведених електронних торгів по геодезичних послугах і роботах разом з територіальними відділами
4.3	Здійснення державного нагляду (контролю) за топографо-геодезичною і	Статті 23, 24 Закону України «Про топографо-геодезичну і	Протягом року	Відділ державного геодезичного нагляду	Виконано частково у зв'язку із змінами у законодавстві України. Призупинено 12	Відповідно до Постанови Кабінету Міністрів України «Про запобігання

1	2	3	4	5	6	7
	картографічною діяльністю	картографічну діяльність»			планових перевірок. Частково занесено дані про призупненні перевірки в автоматизовану систему ІАС.	поширенню на території України коронавірусу COVID-19» від 09.12.2020 № 1236; п. 3 розділу II «Прикінцевих та перехідних положень» Закону України «Про внесення змін до Податкового кодексу України та інших законів України щодо підтримки платників податків на період здійснення заходів, спрямованих на запобігання виникненню і поширенню коронавірусної хвороби (COVID-19)» проведення планових та позапланових заходів державного нагляду (контролю) у сфері топографо-геодезичної діяльності



1	2	3	4	5	6	7
4.4	Здійснення заходів щодо передачі суб'єктами топографо-геодезичної і	Закон України «Про топографо-геодезичну і картографічну діяльність»;	Протягом року	Відділ державного геодезичного нагляду	Виконано в повному обсязі.	<p>заборонено; у зв'язку із запровадженням воєнного стану в Україні на підставі Указу Президента України від 24 лютого 2022 року № 64/2022 «Про введення воєнного стану в Україні», затвердженого Законом України від 24 лютого 2022 року № 2102-ІХ, відповідно до постанови Кабінету Міністрів України від 13.03.2022 № 303 припинено проведення планових та позапланових заходів державного нагляду (контролю) на період воєнного стану).</p> <p>Проведена робота з суб'єктами господарювання щодо передачі виготовлених</p>

ГУ ДЕРЖРЕКАДАСТРУ У ДНІПРОПЕТРОВСЬКІЙ ОБЛАСТІ

21-4-0.81-4472-23 від 20.01.2023



11:20:59

081

Абрамович Наталія Валеріївна


1	2	3	4	5	6	7
	<p>картографічної діяльності результатів робіт до Держкартгеофонду</p>	<p>постанова Кабінету Міністрів України від 22 липня 1999 р. № 1344 «Про затвердження Положення про порядок надходження, зберігання, використання та обліку матеріалів Державного картографо-геодезичного фонду України»</p>				<p>топопланів у Держкартгеофонді онлайн засобами електронного зв'язку.</p>
4.5	<p>Здійснення заходів щодо забезпечення схоронності геодезичних пунктів</p>	<p>Постанова Кабінету Міністрів України від 08 листопада 2017 р. № 836 «Про затвердження Порядку охорони геодезичних пунктів»</p>	<p>Протягом року</p>	<p>Відділ державного геодезичного нагляду</p>	<p>Виконано в повному обсязі до 24.02.2022. Обстежено 7 пунктів ДГМ по м. Дніпро.</p>	<p>У зв'язку із запровадженням воєнного стану в Україні на підставі Указу Президента України від 24 лютого 2022 року № 64/2022 «Про введення воєнного стану в Україні», затвердженого Законом України від 24 лютого 2022 року № 2102-ІХ, відповідно до постанови Кабінету</p>

1	2	3	4	5	6	7
						Міністрів України від 13.03.2022 № 303 припинено заходи щодо забезпечення схоронності геодезичних пунктів.
4.6	Організація проведення робіт на територіальному рівні по створенню геопорталу національної інфраструктури геопросторових даних	Закон України «Про національну інфраструктуру геопросторових даних»; Порядок функціонування національної інфраструктури геопросторових даних (постанова Кабінету Міністрів України від 26.05.2021 № 532)	Протягом року	Відділ державного геодезичного нагляду	Виконано в повному обсязі..	Проведена робота з головами ОТГ та місцевого самоврядування по передачі наявних у їхньому підпорядкуванні матеріалів для створення геопорталу національної інфраструктури геопросторових даних.
5. У сфері ринку та оцінки земель, аукціонна діяльність						
5.1	Організація проведення робіт з нормативної грошової оцінки земель	п.п. 14 п. 4 Положення про Головне управління Держгеокадастру у Дніпропетровській області, затверджене наказом Держгеокадастру	Протягом року	Відділ ринку та оцінки земель	Виконується.	Протягом 2022 року оновлено нормативну грошову оцінку по 6 населеним пунктам

ГУ ДЕРЖГЕОКАДАСТРУ ДНІПРОПЕТРОВСЬКІЙ ОБЛАСТІ

21-4-0-81-447/2-23 від 20.01.2023

11:20:59



1	2	3	4	5	6	7
5.2.	Організація внесення відомостей про нормативну грошову оцінку земель до Державного земельного кадастру	від 23.12.2021 № 603п. 14 п. 4 Положення про Головне управління Держгеокадастру у Дніпропетровській області, затверджене наказом Держгеокадастру від 23.12.2021 № 603	Протягом року	Відділ ринку та оцінки земель	Виконується. Протягом 2022 року внесено відомостей до Державного земельного кадастру про нормативну грошову оцінку по 127 населеним пунктам.	
5.3	Здійснення моніторингу ринку земель результатів експертної грошової оцінки та ціни земельних ділянок	ст. 25 Закону України «Про оцінку земель», наказ Держгеокадастру від 06.01.2016 № 10	Протягом року	Відділ ринку та оцінки земель /відділи управління надання адміністративних послуг	Виконується. На виконання наказу Державної служби України з питань геодезії, картографії та кадастру від 06.01.2016 № 10 Головне управління шоквартально надає інформацію про продаж земельних ділянок та прав на них по Дніпропетровській області	
6. Інші напрями діяльності Головного управління						
6.1	Проведення апаратних, виробничих,	Положення про Головне управління Держгеокадастру у Дніпропетровській	Протягом року	Керівництво Головного	Виконано	Частина з них проводиться на



1	2	3	4	5	6	7
	селекторних нарад, засідань «круглих» столів, робочих зустрічей тощо з питань діяльності Головного управління	області, затверджене наказом Держгеокадастру від 23.12.2021 № 603		управління /відділи управління надання адміністративних послуг		платформі онлайн ZOOM відеоконференцій
6.2	Проведення засідань колегії Головного управління	Положення про Головне управління Держгеокадастру у Дніпропетровській області, затверджене наказом Держгеокадастру від 23.12.2021 № 603	Протягом року	Голова колегії, секретар колегії	Не виконано	Не проводилась у зв'язку з запровадженням карантину в Україні та введенням воєнного стану в Україні
6.3	Проведення особистого та виїзного прийому громадян керівництвом Головного управління (згідно з затвердженим графіком)	Наказ Головного управління Держгеокадастру у Дніпропетровській області	Протягом року	Керівництво Головного управління	Не виконано	Не проводилась у зв'язку з запровадженням карантину в Україні та введенням воєнного стану в Україні
6.4	Розгляд звернень громадян та запитів на публічну інформацію	Закони України «Про звернення громадян», «Про	Протягом року	Відділ за зверненнями громадян та доступу до	Виконано За 2022 рік Головним управлінням прийнято до	

ДУ ДЕРЖГЕОКАДАСТРУ У ДНІПРОПЕТРОВСЬКІЙ ОБЛАСТІ


21 4 0 81 447/2-23 від 20.01.2023

5

11 20 59

Абрамович Наталія Валеріївна

1	2	3	4	5	6	7
		<p>Доступ до публічної інформації; Укази Президента України від 07 лютого 2008 р. № 109/2008, від 05 травня 2011 р. № 547/2011; Інструкція з діловодства за зверненнями громадян в органах державної влади і місцевого самоврядування, об'єднаннях громадян, на підприємствах, в установах, організаціях незалежно від форм власності, в засобах масової інформації, затверджена постановою Кабінету Міністрів України від 14 квітня 1997 р. № 348 (зі змінами)</p>		<p>публічної інформації /структурні підрозділи Головного управління</p>	<p>розгляду 1156 звернень, з яких: 470 звернень з «Гарячої лінії» Держгеокадастру: 686 звернень прийнято безпосередньо від громадян, органів влади, доручення Держгеокадастру. Також, надано 119 відповідей на запити на отримання публічної інформації.</p>	
6.5	<p>Участь у внутрішніх аудитах згідно з погодженнями Головою</p>	<p>Стратегічний план діяльності з внутрішнього</p>	<p>Протягом року</p>	<p>Головний спеціаліст з внутрішнього аудиту</p>	<p>Виконано. Проведено 2 планових внутрішніх аудити «Оцінка діяльності</p>	



1	2	3	4	5	6	7
	<p>Держгеокадастру стратегічним планом діяльності з внутрішнього аудиту на 2020–2022 роки (зі змінами) та операційним планом діяльності з внутрішнього аудиту на 2022 рік Головного управління Держгеокадастру у Дніпропетровській області</p>	<p>аудиту на 2020–2022 роки (зі змінами) та операційний план діяльності з внутрішнього аудиту на 2022 рік Головного управління Держгеокадастру у Дніпропетровській області</p>			<p>Головного управління Держгеокадастру у Дніпропетровській області щодо якості надання адміністративної послуги «Державна реєстрація земельної ділянки з видачено витягу з Державного земельного кадастру» та «Оцінка діяльності Головного управління Держгеокадастру у Дніпропетровській області щодо стану організації та функціонування системи внутрішнього контролю та діяльності з управління ризиками в частині документообігу з метою забезпечення оперативного реагування на ризикові сфери діяльності за період з 01.01.2020 до завершення звітного періоду 2022 року».</p>	
6.6	<p>Моніторинг усунення порушень та недоліків, виявлених попередніми</p>	<p>Постанова Кабінету Міністрів України від 28 вересня 2011 р. № 1001 «Деякі питання</p>	<p>Протягом року</p>	<p>Головний спеціаліст з внутрішнього аудиту</p>	<p>Виконано. Протягом року на постійній основі</p>	




1	2	3	4	5	6	7
	аудитами, та впровадження наданих рекомендацій; звітування про виконану роботу та планування подальшої діяльності в сфері внутрішнього аудиту	здійснення внутрішнього аудиту та утворення підрозділів внутрішнього аудиту»; Стандарти внутрішнього аудиту, затверджені наказом Мініфіну від 04.10.2011 № 1247; Положення про Головне управління Держгеокадастру у Дніпропетровській області, затверджене наказом Держгеокадастру від 23.12.2021 № 603			здійснювався моніторинг стану усунення порушень та недоліків, виявлених попередніми аудиторами. Складені звіти про виконану роботу. Зроблений ризико- орієнтований відбір об'єктів для планування діяльності з внутрішнього аудиту на 2023-2025 роки.	
6.7	Виконання заходів щодо запобігання корупції, передбачених Антикорупційною програмою Державної служби України на 2021–2022 роки	Закон України «Про запобігання корупції»	Протягом року	Керівник Головного управління	Виконано. Інформація про хід виконання Антикорупційної програми Головним управлінням Держгеокадастру у Дніпропетровській області на 2021-2022 роки за 2022 рік надіслано до	



1	2	3	4	5	6	7
					Держгеокадастру листом від 03.01.2023 № 21-4-0.14-66/2-23	

В. о. начальника Головного управління
Держгеокадастру у Дніпропетровській області



Катерина ЧЕРЕДНИК

* Зазначити фактичний стан виконання заходу та короткий зміст з визначеними кількісними та якісними показниками.
** Зазначити причини невиконання.

