



## БУЧАНСЬКА МІСЬКА РАДА

08292, м.Буча, вул.Енергетиків, 12, тел.29-605, факс 29-690  
<http://www.bucha-rada.gov.ua> E-mail: [bucharada@ukr.net](mailto:bucharada@ukr.net).

№ 50  
На № \_\_\_\_\_ від \_\_\_\_\_

**Співак Сергію**

На Ваше звернення від 28.05.2014 року Бучанська міська рада надає наступну інформацію :


1. Відповідно до державного акту ЯЯ№151215 від 28 листопада 2008 року земельна ділянка площею 9.3941га виділена комунальному підприємству «Бучабудзамовник» на праві постійного користування для будівництва кварталу житлової забудови, а саме: чотирьох багатоквартирних житлових будинків, дитячого садка, школи та котельні .
2. Орієнтовна площа земельної ділянки, що розташована по вул. Нове Шосе,14 в м.Буча становить 1,1365га відповідно до генерального плану прибудинкових територій II-го пускового комплексу II-ї черги житлової забудови в межах вулиць Вишневої, Нове Шосе, бульвару Богдана Хмельницького в м.Буча Київської області (житловий будинок №3).
3. На даний час вирішується питання розподілу та передачі земельних ділянок в постійне користування балансоутримувачам багатоквартирних житлових будинків відповідно до законодавства України.

Додатки:

- 1.Копія державного акту ЯЯ№151215.
- 2.Викопіювання з опорного плану м.Буча.

Заступник міського голови \_\_\_\_\_

**О.П.Смолькін**



# ДЕРЖАВНИЙ АКТ

на право постійного користування земельною ділянкою

Серія ДА № 151215

Державний акт на право постійного користування земельною ділянкою видано

**Комунальному підприємству**

(назва юридичної особи та

**"Бучабудзамовник"**

її місцезнаходження – адреса)

**м. Буча, б-р Б. Хмельницького, 4**

і на підставі рішення органу державної влади або органу місцевого самоврядування

**38 (позачергова) сесія V скликання Бучанської міської ради**

(назва органу, дата і номер рішення)

**від 02 вересня 2008 р. № 939-38-V**

є постійним користувачем земельної ділянки площею

**9,3941 га**

(гектарів або кв. метрів)

у межах згідно з планом.

Земельна ділянка розташована **м. Буча, в межах б-ру Б. Хмельницького,**

(адреса – вулиця, населений пункт,

**вул. Вишневої та Нове Шосе, Київської обл.**

район, область)

Цільове призначення (використання) земельної ділянки

**для будівництва кварталу житлової забудови**

Державний акт складено у двох примірниках, перший з яких передано постійному користувачу земельної ділянки, другий зберігається у

**відділі земельних ресурсів у м. Бучі**

(назва державного органу земельних ресурсів)

Акт зареєстровано в Книзі записів реєстрації державних актів на право власності на землю

та на право постійного користування землею, договорів оренди землі за № **0308340000001**

Голова **Бучанської міської ради**

(назва місцевої державної адміністрації або органу місцевого самоврядування)

МП

**Федорук А.П.**

(прізвище)

Начальник **відділу земельних ресурсів у м. Бучі**

(назва державного органу земельних ресурсів)

**Башун Д.В.**

(прізвище)

**24 листопада 2008 р.**

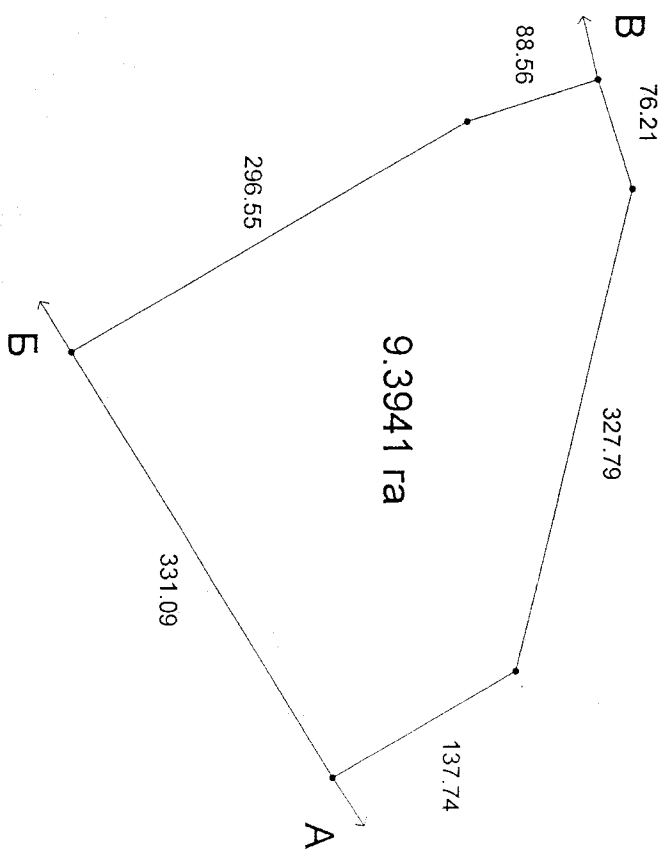
(Постанова Кабінету Міністрів України від 02.04.2002 р. № 449 "Про затвердження форм державного акта на право власності на земельну ділянку та державного акта на право постійного користування земельною ділянкою")



# План меж земельної ділянки

Катастровий номер  
земельної ділянки

3210945300:01:025:0133



## ОПИС МЕЖ

- A до Б землі міської ради (вул. Нове Шоссе)
- Б до В землі міської ради (б-р Б.Хмельницького)
- В до А землі міської ради (вул. Вишнева)
- Г \_\_\_\_\_

Начальник Бучанського міського  
управління (відділу) земельних ресурсів

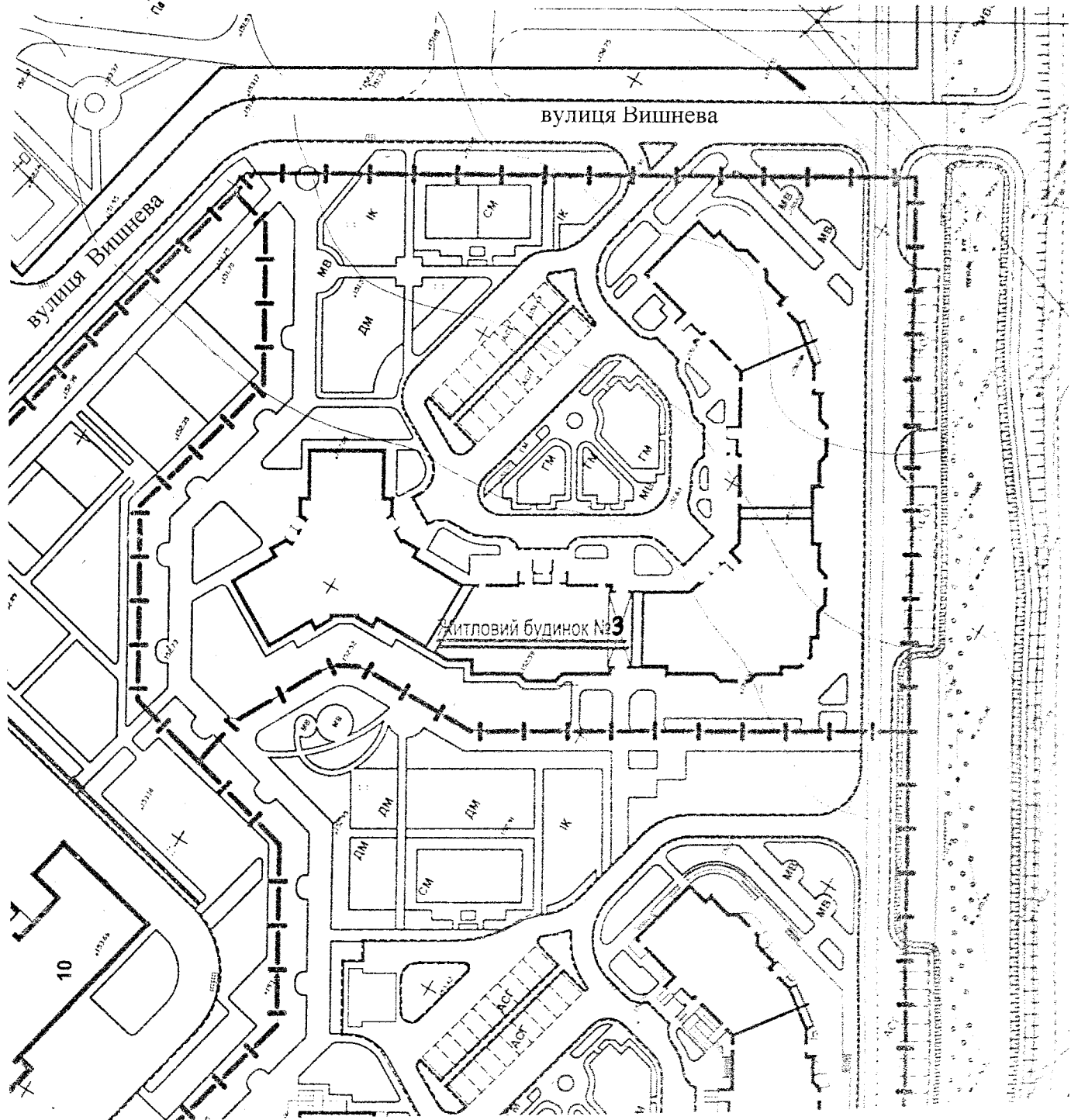
МП

Вашун Д.В.  
(підпис) (прізвище)

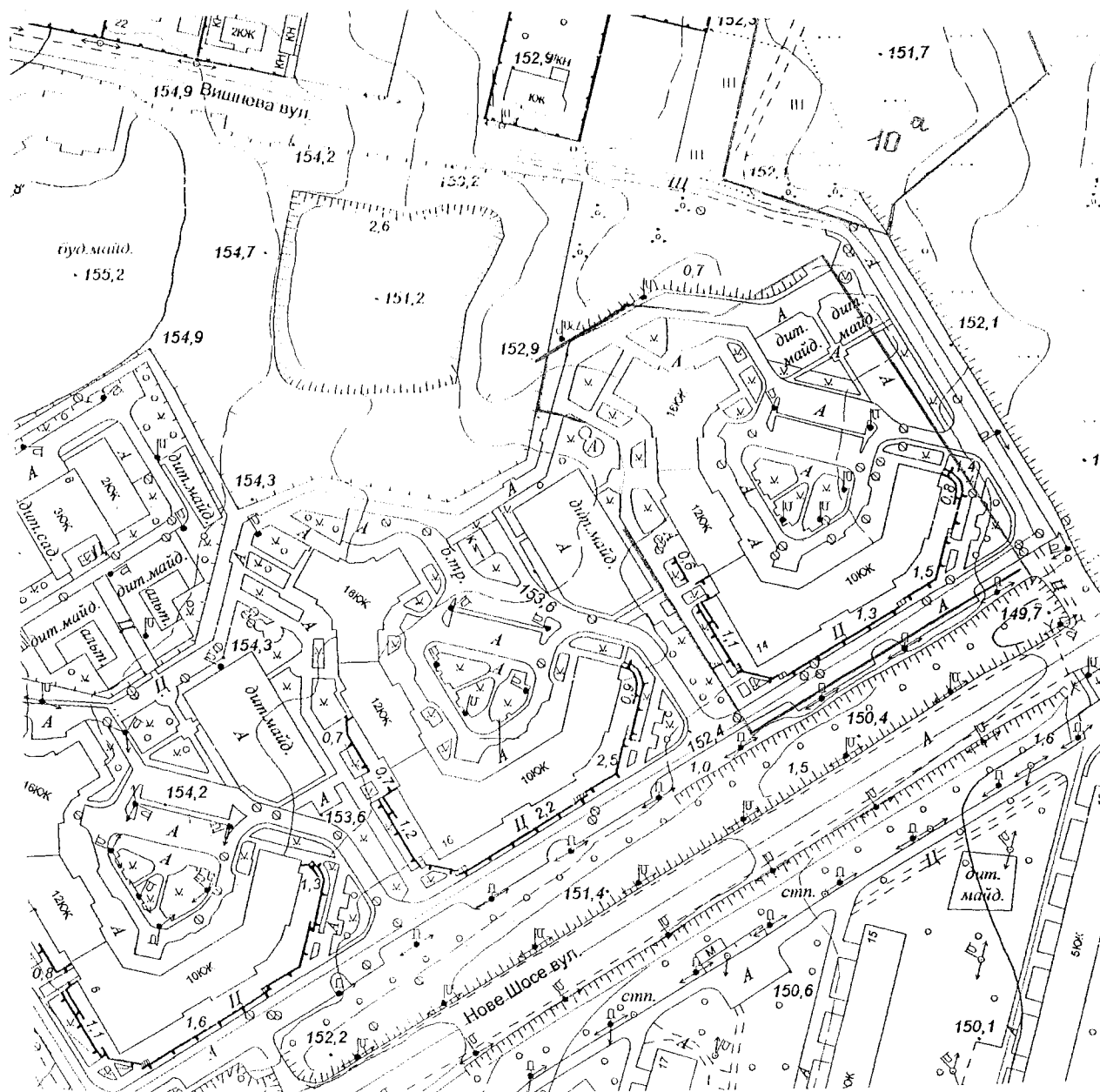
Масштаб 1:5000

# ВИКОПЮВАННЯ ІЗ ОПОРНОГО ПЛАНУ місто Буча

Схема розташування земельної ділянки, орієнтовною площею 1,1365 га, що розташована вулиці Нове Шосе, 14, в місті Буча, відповідно до генерального плану прибудинкових територій II-го пускового комплексу II-ї черги житлової забудови в межах вулиць Вишневецького, Нове Шосе, бульвару Б.Хмельницького в місті Буча Київської області ( II черга будівництва житловий будинок №3, другий пусковий комплекс).



М 1:2000



на по  
звої,  
ицтва

вулиця Нове Шосе

						Замовник: Бучанська міська рада		
Зм.	Кіл.уч	Арк.	№ док	Підпис	Дата	Адреса об'єкту: місто Буча, вул. Нове Шосе, 14		
Директор	Демченко							
Нач. відділу	Горчинська					1	1	
Перевірив	Горчинська					КП «Бучабудзамовник» м. Буча		
Розробив	Заброда							
Н. контроль	Горчинська							
						Викопіювання із опорного плану		