



**ДНІПРОВСЬКА МІСЬКА РАДА
ДЕПАРТАМЕНТ ПО РОБОТІ З АКТИВАМИ
ГОЛОВНЕ АРХІТЕКТУРНО-ПЛАНУВАЛЬНЕ УПРАВЛІННЯ**

вул. Січеславська Набережна, 29 А, м. Дніпро, 49000, тел.(056) 745 25 29, факс (056) 744 34 94
e-mail: archplan@dmr.dp.ua

11.10.2022 № 9/25-258

На № від *04.10.2022*
(№ 37/667 бір 05.10.2022)

Сергію Герасимчуку
foi+request-104679-62cf3719
@dostup.pravda.com.ua

Про надання інформації

Розглянувши за дорученням Ваш інформаційний запит від 04.10.2022 (від 05.10.2022 вх. № 37/667) надаємо викопіювання з матеріалів містобудівної документації стосовно території обмеженої вул. Степана Бандери (Шмідта) – вул. Старокозацькою – бульв. Батальйону Дніпро – просп. Пушкіна, а саме:

- генеральний план розвитку м. Дніпро, затверджений рішенням Дніпровської міської ради від 20.09.2020 № 84/60 (план існуючого використання території, схема існуючих планувальних обмежень, основне креслення та схема проектних планувальних обмежень);

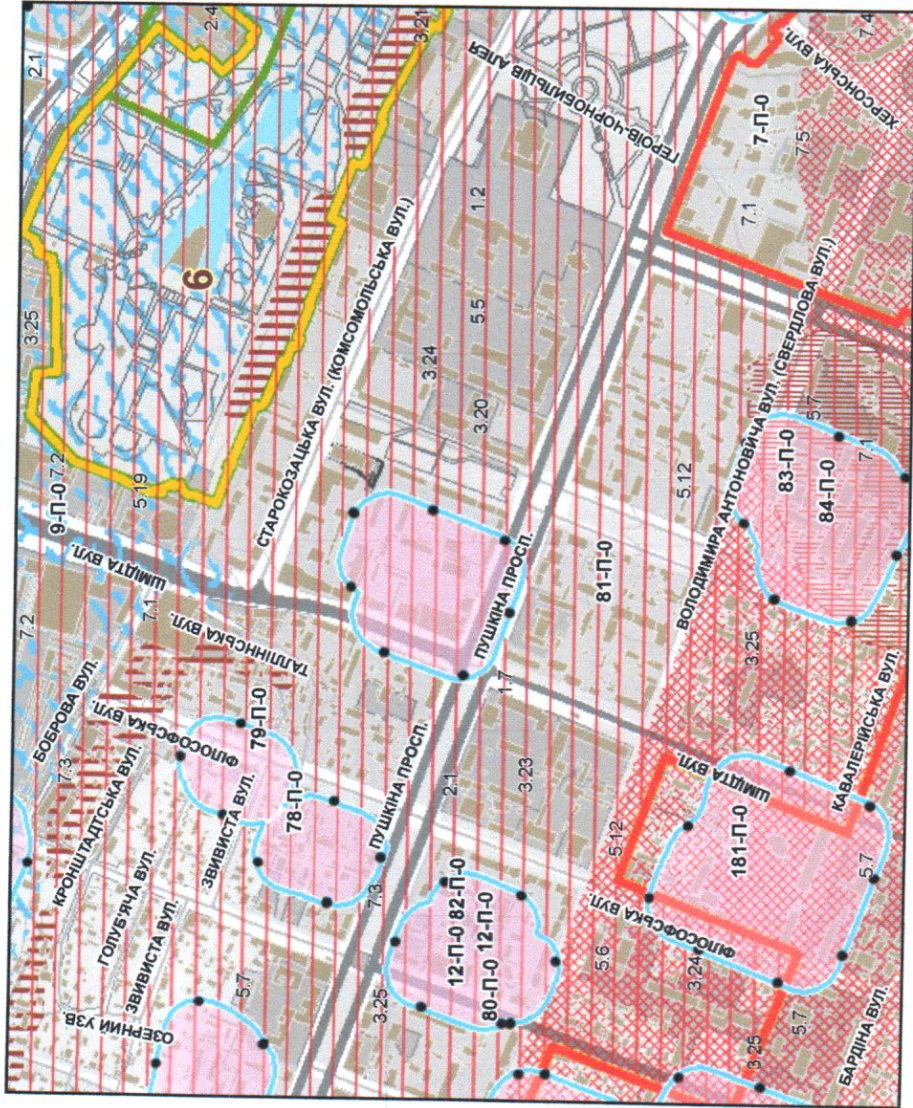
- план зонування території м. Дніпропетровська, затверджений рішенням міської ради від 24.11.2021 № 88/12 (схема зонування території міста та схема планувальних обмежень).

Додаток: на 6 арк. в 1 прим.

Начальник управління

Дмитро ВОЛИК

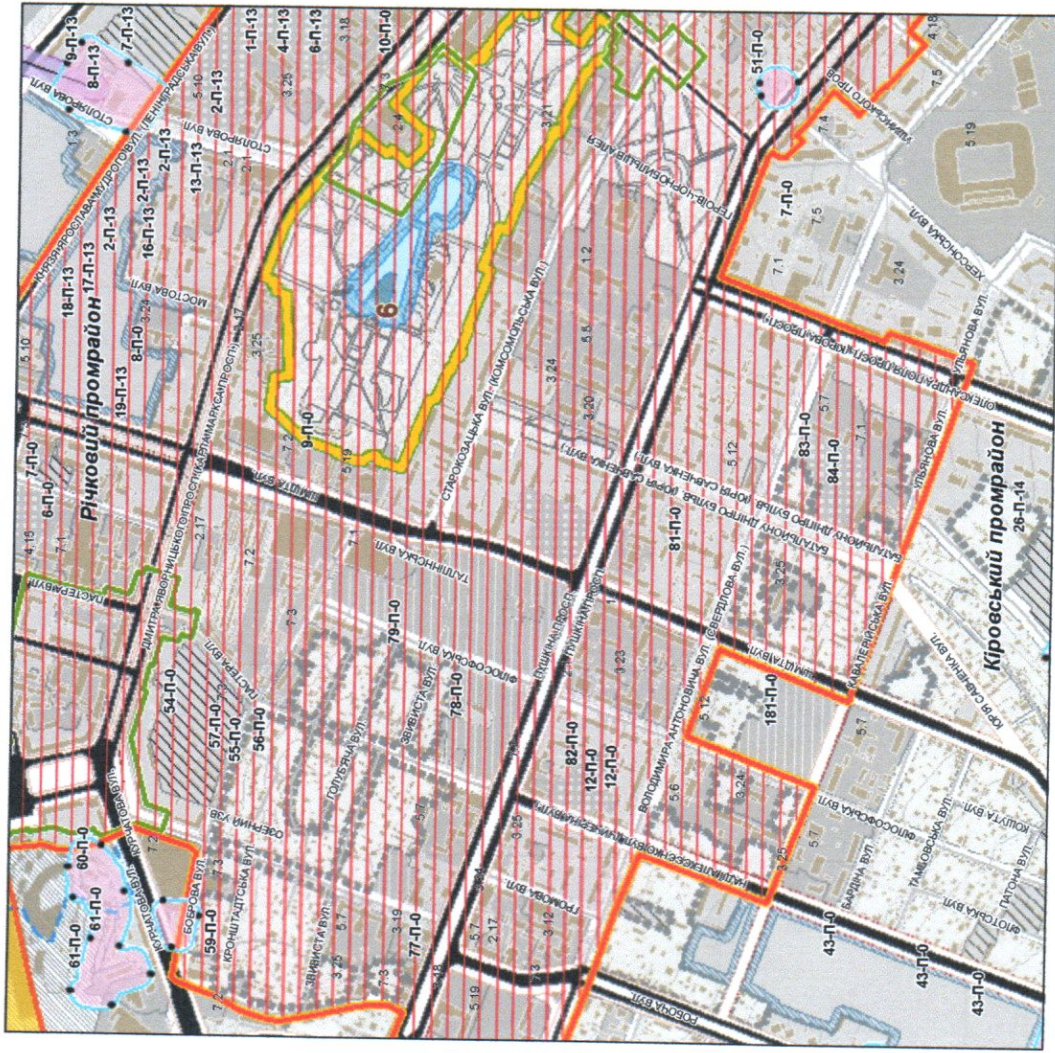
СХЕМА ІСНУЮЧИХ ПЛАНУВАЛЬНИХ ОБМЕЖЕНЬ



УМОВНІ ПОЗНАЧЕННЯ

МЕЖІ І ТЕРИТОРІЇ	ОХОРОННІ ЗОНИ
НАСЕЛЕНИХ ПУНКТІВ	ГРС ТА МАГІСТРАЛЬНОГО ГАЗОПРОВОДУ
ІСТОРИЧНИХ АРЕАЛІВ	ПЛЕП
ІГРЕНЬСЬКОЇ ЗАПОВІДНОЇ ЗОНИ	КАР'ЄРІВ (ЧАПЛИНСЬКИЙ ТА РИБАЛЬСЬКИЙ)
ПАМ'ЯТОК АРХЕОЛОПІ	АКУСТИЧНЕ ЗАБРУДНЕННЯ
ОХОРОННОЇ ЗОНИ ПАМ'ЯТКИ АРХІТЕКТУРИ	САНТАРНО-ЗАХИСНА ЗОНА ВІД ЗАЛІЗНИЧНИХ КОЛІЙ
ЗОНИ РЕГУЛЮВАННЯ ЗАБУДОВИ	ЗОНА ВПЛИВУ АЕРОПОРТУ
ОБ'ЄКТІВ ПРИРОДНО-ЗАПОВІДНОГО ФОНДУ	55 ДБА
1. БОТАНІЧНИЙ САД ДНІПРОВСЬКОГО НАЦІОНАЛЬНОГО УНІВЕРСИТЕТУ	65 ДБА
2. ПАРК ім. ШЕВЧЕНКА	
3. РЕГІОНАЛЬНИЙ ЛАНДШАФТНИЙ ПАРК - ДНІПРОВСЬКИЙ ЛІСІ*	
4. ДІЛЯНКА ТОПОЛЕВИХ НАСАДЖЕНЬ	
5. ДІЛЯНКА ДУБОВИХ НАСАДЖЕНЬ	
6. ПАРК ім. ЛАЗАРЯ ПОСІ	
7. СЕВАСТОПОЛЬСЬКИЙ ПАРК	
8. НОВОКОДАЦЬКИЙ ПАРК	
9. ПАМ'ЯТКИ САДОВОАРХОВИЩНОГО МІСТЕЦТВА:	
10. ПАРК ім. ШЕВЧЕНКА	
11. ПАРК ім. ЛАЗАРЯ ПОСІ	
12. СЕВАСТОПОЛЬСЬКИЙ ПАРК	
13. НОВОКОДАЦЬКИЙ ПАРК	
14. РЕГІОНАЛЬНИЙ ЛАНДШАФТНИЙ ПАРК - ДНІПРОВСЬКИЙ ЛІСІ*	
15. ПАМ'ЯТКИ ПРИРОДИ БОТАНІЧНІ:	
16. ДІЛЯНКА ТОПОЛЕВИХ НАСАДЖЕНЬ	
17. ДІЛЯНКА ДУБОВИХ НАСАДЖЕНЬ	
18. ІНЖЕНЕРНО-ГЕОЛОПІЧНІ ФАКТОРИ	
19. ПІДТОПЛЕНІСТЬ ГРУНТОВИМИ ВОДАМИ (РГВ < 2,5 метрів ВІД ПОВЕРХНІ)	
20. ЗАБОЛОЧЕНІСТЬ	
21. ТЕРИТОРІЇ, ЩО МАЮТЬ УХИЛ ПОВЕРХНІ ПОНАД 20%	
22. ЯРУЖНА ЕРОЗІЯ, ЗСУВИ	
23. НАМИВНІ ТЕРИТОРІЇ	
24. ПРОСАДОЧНІ ГРУНТИ	
25. САНТАРНО-ЗАХИСНІ ЗОНИ	
26. ПІДПРИЄМСТВ І-ІІІ КЛАСУ ШКІДЛИВОСТІ (НОРМАТИВНІ)	
27. ВИРОБНИЧИХ ТА КОМУНАЛЬНИХ ПІДПРИЄМСТВ ІV-V КЛАСУ ШКІДЛИВОСТІ (НОРМАТИВНІ)	
28. ВИЗНАЧЕНІ ПРОЕКТОМ ТА ЗАТВЕРДЖЕНІ КЛАДОВИЩ	
29. ОЧИСНИХ СПОРУД	
30. МІСЦЬ ВИДАЛЕННЯ ВІДХОДІВ, ШЛАМОНАКОПІЛУВАЧІВ	
31. ЗВАЛИЩА	
32. ГРС	

СХЕМА ПРОЕКТНИХ ПЛАНУВАЛЬНИХ ОБМЕЖЕНЬ



УМОВНІ ПОЗНАЧЕННЯ

	МЕЖІ І ТЕРИТОРІЇ		ОХОРОННІ ЗОНИ
	Існуюча межа м. Дніпро		ГРС ТА МАГІСТРАЛЬНОГО ГАЗОПРОВОДУ
	ПРОЕКТНА МЕЖА		ПЛЕП
	ІСТОРИЧНИХ АРЕАЛІВ		КАР'ЄРІВ (ЧАПЛИНСЬКИЙ ТА РИБАЛЬСЬКИЙ)
	ІГРЕНЬСЬКОЇ ЗАПОВІДНОЇ ЗОНИ		АКУСТИЧНЕ ЗАБРУДНЕННЯ
	ПАМ'ЯТОК АРХЕОЛОГІЇ		САНІТАРНО-ЗАХИСНА ЗОНА ВІД ЗАЛІЗНИЧНИХ КОЛІЙ
	ОХОРОННОЇ ЗОНИ ПАМ'ЯТКИ АРХІТЕКТУРИ		ШУМОЗАХИСНИЙ ЕКРАН
	ЗОНИ РЕГУЛЮВАННЯ ЗАБУДОВИ		ЗОНА ВПЛИВУ АЕРОПОРТУ
	ОБ'ЄКТІВ ПРИРОДНО-ЗАПОВІДНОГО ФОНДУ		55 ДБА
	1. БОТАНІЧНИЙ САД ДНІПРОВСЬКОГО НАЦІОНАЛЬНОГО УНІВЕРСИТЕТУ		65 ДБА
	ПАРКИ-ПАМ'ЯТКИ САДОВОПАРКОВОГО МИСТЕЦТВА:		ЕЛЕКТРОМАГНІТНЕ ЗАБРУДНЕННЯ
	2. ПАРК ім. ШЕВЧЕНКА		САНІТАРНО-ЗАХИСНА ЗОНА РТО
	6. ПАРК ім. ЛАЗАРЯ ГЛОБИ		САНІТАРНО-ЗАХИСНА ЗОНА ПЛЕП
	7. СЕВАСТОПОЛЬСЬКИЙ ПАРК		ПРИРОДООХОРОННІ ЗОНИ
	8. НОВОКОДАЦЬКИЙ ПАРК		ЗОНА САНІТАРНОЇ ОХОРОНИ ВОДОЗАБОРІВ (МАЙДАНСЬКОГО ТА ПОМІВСЬКОГО) - УКРКОМІНПРОЕКТ, ХАРКІВ - 1995 Р.
	3. РЕГІОНАЛЬНИЙ ЛАНДШАФТНИЙ ПАРК - "ДНІПРОВСЬКИЙ ЛІС"		I-ий ПОЯС ЗОНИ САНІТАРНОЇ ОХОРОНИ ВОДОЗАБОРУ
	ПАМ'ЯТКИ ПРИРОДИ БОТАНІЧНІ:		II-ий ПОЯС ЗОНИ САНІТАРНОЇ ОХОРОНИ ВОДОЗАБОРУ
	4. ДІЛЯНКА ТОПОЛЕВИХ НАСАДЖЕНЬ		III-ий ПОЯС ЗОНИ САНІТАРНОЇ ОХОРОНИ ВОДОЗАБОРУ
	5. ДІЛЯНКА ДУБОВИХ НАСАДЖЕНЬ		ПРИБЕРЕЖНО-ЗАХИСНА СМУГА
	САНІТАРНО-ЗАХИСНІ ЗОНИ		(ЗГІДНО ПРОЕКТУ ЗЕМЛЕУСТРОЮЩОДО ОРГАНІЗАЦІЇ І ВСТАНОВЛЕННЯ МЕЖ ЗЕМЕЛЬНОГО ВОДНОГО ФОНДУ ТА ВОДООХОРОННОЇ ЗОНИ Р. ДНІПРО В МЕЖАХ МІСТА ДНІПРО - "ПРОМТЕХПРОЕКТ" ЕНД СЕРВІС", КИЇВ - 2018)
	ПІДПРИЄМСТВ І-III КЛАСУ ШКІДЛИВОСТІ (НОРМАТИВНІ)		ЗА МІСТОБУДІВНОЮ ПРОПОЗИЦІЄЮ
	ВИРОБНИЧИХ ТА КОМУНАЛЬНИХ ПІДПРИЄМСТВ IV-V КЛАСУ ШКІДЛИВОСТІ (НОРМАТИВНІ)		СМУГА ВІДВЕДЕННЯ МЕЛІОРАТИВНОГО КАНАЛУ
	ВИЗНАЧЕНІ ПРОЕКТОМ ТА ЗАТВЕРДЖЕНІ		
	КЛАДОВИЩ		
	КРЕМАТОРІЮ		
	ОЧИСНИХ СПОРУД		
	МІСЦЬ ВИДАЛЕННЯ ВІДХОДІВ, ШЛАМОАКОМУЛЮВАЧІВ		
	ЗВАЛИЩА		
	ГРС		

ВИКОПІЮВАННЯ З ПЛАНУ ЗОНУВАННЯ



1:5 000

УМОВНІ ПОЗНАЧЕННЯ

ГРОМАДСЬКІ ЗОНИ Г

- Г-1** - ЗОНИ ЗАГАЛЬНОМІСЬКОГО ЦЕНТРУ
- Г-2** - ГРОМАДСЬКІ ЗОНИ
- П-Г-2** - ПРОЕКТНІ ГРОМАДСЬКІ ЗОНИ
- НАВЧАЛЬНІ ЗОНИ Г-3**
- Г-3-1** - ЗОНИ РОЗМІЩЕННЯ ШКОЛ ТА ДНЗ
- П-Г-3-1** - ПРОЕКТНІ ЗОНИ РОЗМІЩЕННЯ ШКОЛ ТА ДНЗ
- Г-3-2** - НАВЧАЛЬНІ ЗОНИ ПОЗАШКОЛЬНИХ НАВЧАЛЬНИХ ЗАКЛАДІВ
- Г-3-3** - НАВЧАЛЬНІ ЗОНИ СПЕЦІАЛІЗОВАНИХ НАВЧАЛЬНИХ ЗАКЛАДІВ
- КУЛЬТУРНІ ТА СПОРТИВНІ ЗОНИ Г-4**
- Г-4-1** - СПОРТИВНІ ЗОНИ
- Г-4-2** - ЗОНИ РОЗМІЩЕННЯ КУЛЬТУРНО-ОСВІТНИХ ТА РОЗВАЖАЛЬНИХ ЗАКЛАДІВ
- Г-4-4** - ЗОНИ РОЗМІЩЕННЯ КУЛЬТОВИХ ТА ОБ'ЄКТІВ СПОРТУ

ЛЮДЯЛЬНІ ЗОНИ Г-5

- П-С-1** - ЗОНИ РОЗМІЩЕННЯ ЛЮДЯЛЬНИХ ЗАКЛАДІВ
- П-С-2** - ЗОНИ РОЗМІЩЕННЯ СОЦІАЛЬНИХ ЗАКЛАДІВ

ТОРГІВЕЛЬНІ ЗОНИ Г-6

- Г-6** - ЗОНИ РОЗМІЩЕННЯ ОБ'ЄКТІВ ТОРГІВЛІ
- П-Г-6** - ПРОЕКТНІ ЗОНИ РОЗМІЩЕННЯ ОБ'ЄКТІВ ТОРГІВЛІ

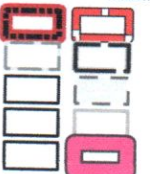
ЖИТЛОВІ ЗОНИ Ж

- Ж-1** - ЗОНА ІСНУЮЧОЇ САДИБНОЇ ЖИТЛОВОЇ ЗАБУДОВИ
- П-Ж-1** - ЗОНА ПРОЕКТНОЇ САДИБНОЇ ЖИТЛОВОЇ ЗАБУДОВИ
- Ж-7** - КВАРТАЛИ ВИВІРОВОЇ РЕКОНСТРУКЦІЇ САДИБНОЇ ЖИТЛОВОЇ ЗАБУДОВИ
- П-Ж-7** - ЗОНА ІСНУЮЧОЇ ЗМІШАНОЇ БАГАТОКВАРТИРНОЇ ЖИТЛОВОЇ ЗАБУДОВИ (РІЗНОЇ ПОВЕРХОВСТІ)
- П-Ж-7** - ЗОНА ПРОЕКТНОЇ ЗМІШАНОЇ БАГАТОКВАРТИРНОЇ ЖИТЛОВОЇ ЗАБУДОВИ (РІЗНОЇ ПОВЕРХОВСТІ)

ВУЛИЧНО-ДОРОЖНЯ МЕРЕЖА



МЕЖІ



ЛАНДШАФТНО-РЕКРЕАЦІЙНІ ЗОНИ Р

- Р-1** - ЗОНИ ОБ'ЄКТІВ ПРИРОДНО-ЗАПОВІДНОГО ФОНДУ
- Р-2** - РЕКРЕАЦІЙНІ ЗОНИ АКТИВНОГО ВІДПОЧИНКУ
- П-Р-2** - ПРОЕКТНІ РЕКРЕАЦІЙНІ ЗОНИ АКТИВНОГО ВІДПОЧИНКУ
- Р-3** - РЕКРЕАЦІЙНІ ЗОНИ ОЗЕЛЕНЕНИХ ТЕРИТОРІЙ ЗАГАЛЬНОГО КОРИСТУВАННЯ
- П-Р-3** - ПРОЕКТНІ РЕКРЕАЦІЙНІ ЗОНИ ОЗЕЛЕНЕНИХ ТЕРИТОРІЙ ЗАГАЛЬНОГО КОРИСТУВАННЯ
- Р-3-2** - ЗОНИ РОЗМІЩЕННЯ ЛУГОПАРКІВ, ЛІСОПАРКІВ, ГІДРОПАРКІВ
- П-Р-3-2** - ПРОЕКТНІ ЗОНИ РОЗМІЩЕННЯ ЛУГОПАРКІВ, ЛІСОПАРКІВ, ГІДРОПАРКІВ
- Р-3-4** - МЕМОРІАЛЬНА ЗОНА
- Р-4** - РЕКРЕАЦІЙНІ ЗОНИ ОБМЕЖЕНОГО КОРИСТУВАННЯ
- П-Р-4** - ПРОЕКТНІ ПЕРСПЕКТИВНОЇ ЗМІНИ ТЕРИТОРІЇ САДОВИХ ТОВАРИСТВ ПІД САДИНУ ЗАБУДОВУ

КУРТОРНІ ЗОНИ К

- К-2** - ЗОНИ РОЗМІЩЕННЯ САНАТОРІВ, САНАТОРІВ-ПРОФІЛАКТОРІВ
- К-7** - ЗОНИ РОЗМІЩЕННЯ УСТАНОВ ВІДПОЧИНКУ І ТУРИЗМУ

ЗОНИ ТРАНСПОРТНОЇ ІНФРАСТРУКТУРИ ТР

- ТР-1-1** - ЗОНА ВІДВОДУ ЗАЛІЗНИЦЬ
- П-ТР-1-2** - ЗОНА ІНФРАСТРУКТУРИ МІСЬКОГО ТА ПОЗАМІСЬКОГО ТРАНСПОРТУ
- П-ТР-1-3** - ЗОНА ТРАНСПОРТНОЇ ІНФРАСТРУКТУРИ НАСЕЛЕНОГО ПУНКТУ, ТЕРМІНАЛІВ ТРАНСП. ВУЗЛІВ, ПІДПРИЄМСТВ, АЗК, СТО ТА ІН.
- П-ТР-1-3** - ЗОНА ПРОЕКТНОЇ ТРАНСПОРТНОЇ ІНФРАСТРУКТУРИ НАСЕЛЕНОГО ПУНКТУ, ТЕРМІНАЛІВ ТРАНСП. ВУЗЛІВ, ПІДПРИЄМСТВ, АЗК, СТО ТА ІН.
- П-ТР-1-4** - ЗОНА АЕРОПОРТІВ
- ТР-2** - ЗОНА ТРАНСПОРТНОЇ ІНФРАСТРУКТУРИ, ВУЛИЦЬ, МАЙДАНІВ (В МЕЖАХ ЧЕРВОНИХ ЛІНІЙ), ДОРІГ.

СПЕЦІАЛЬНІ ЗОНИ С

- С-2** - ЗОНИ ВІЙСЬКОВИХ ОБ'ЄКТІВ
- С-3** - ЗОНИ ПЕНІТЕНЦІАРНИХ УСТАНОВ
- С-4** - ЗОНА ОЗЕЛЕНЕННЯ СПЕЦІАЛЬНОГО ПРИЗНАЧЕННЯ

ЗОНИ ЗЕМЕЛЬ СІЛЬСЬКОГОСПОДАРСЬКОГО ПРИЗНАЧЕННЯ СВ-1

- СВ-1** - ЗОНА ЗЕМЕЛЬ СІЛЬСЬКОГОСПОДАРСЬКОГО ПРИЗНАЧЕННЯ

ЗОНИ ІНЖЕНЕРНОЇ ІНФРАСТРУКТУРИ ІІ

- ІІ-1** - ЗОНИ РОЗМІЩЕННЯ ГОЛОВНИХ ОБ'ЄКТІВ ЕЛЕКТРОМЕРЕЖІ
- ІІ-1-1** - ЗОНИ РОЗМІЩЕННЯ ПРОЕКТНИХ ОБ'ЄКТІВ ЕЛЕКТРОМЕРЕЖІ
- ІІ-2** - ЗОНИ РОЗМІЩЕННЯ ГОЛОВНИХ ОБ'ЄКТІВ ТЕПЛОМЕРЕЖ, ВОДОПОСТАЧАННЯ, КАНАЛІЗАЦІЇ, ГАЗОПОСТАЧАННЯ, ЗПИВОВОЇ КАНАЛІЗАЦІЇ
- ІІ-3** - ЗОНИ РОЗМІЩЕННЯ МАГІСТРАЛЬНИХ МЕРЕЖ ВОДОПОСТАЧАННЯ, КАНАЛІЗАЦІЇ, ТЕПЛОМЕРЕЖ, ГАЗОПОСТАЧАННЯ, ЗПИВОВОЇ КАНАЛІЗАЦІЇ

КОМУНАЛЬНО-СКЛАДСЬКІ ЗОНИ КС

- КС-3-1** - ЗОНИ РОЗМІЩЕННЯ КЛАДОВИЦЬ (СЗЗ - 300 м.)
- П-КС-3-1** - ПРОЕКТНІ ЗОНИ РОЗМІЩЕННЯ КЛАДОВИЦЬ (СЗЗ - 300 м.)
- КС-3-2** - ЗОНИ РОЗМІЩЕННЯ ОБ'ЄКТІВ ІV КЛАСУ САНІТАРНОЇ КЛАСИФІКАЦІЇ (СЗЗ - 100 м.)
- П-КС-3-2** - ПРОЕКТНІ ЗОНИ РОЗМІЩЕННЯ ОБ'ЄКТІВ ІV КЛАСУ САНІТАРНОЇ КЛАСИФІКАЦІЇ (СЗЗ - 100 м.)
- КС-4** - ЗОНИ РОЗМІЩЕННЯ ОБ'ЄКТІВ ІV КЛАСУ САНІТАРНОЇ КЛАСИФІКАЦІЇ (СЗЗ - 200 м.)
- П-КС-4** - ПРОЕКТНІ ЗОНИ РОЗМІЩЕННЯ ОБ'ЄКТІВ ІV КЛАСУ САНІТАРНОЇ КЛАСИФІКАЦІЇ (СЗЗ - 200 м.)
- КС-5** - ЗОНИ РОЗМІЩЕННЯ ОБ'ЄКТІВ V КЛАСУ САНІТАРНОЇ КЛАСИФІКАЦІЇ (СЗЗ - 50 м.)
- П-КС-5** - ПРОЕКТНІ ЗОНИ РОЗМІЩЕННЯ ОБ'ЄКТІВ V КЛАСУ САНІТАРНОЇ КЛАСИФІКАЦІЇ (СЗЗ - 50 м.)
- КС-6** - ЗОНИ РОЗМІЩЕННЯ КОМУНАЛЬНИХ ОБ'ЄКТІВ ЩО НЕ ПОТРЕБУЮТЬ ВСТАНОВЛЕННЯ СЗЗ, АБО ІЗ СЗЗ В МЕЖАХ ПІДПРИЄМСТВ
- П-КС-6** - ПРОЕКТНІ ЗОНИ РОЗМІЩЕННЯ КОМУНАЛЬНИХ ОБ'ЄКТІВ ЩО НЕ ПОТРЕБУЮТЬ ВСТАНОВЛЕННЯ СЗЗ, АБО ІЗ СЗЗ В МЕЖАХ ПІДПРИЄМСТВ

ВИРОБНИЧІ ЗОНИ В

- В-2** - ЗОНА РОЗМІЩЕННЯ ПІДПРИЄМСТВ ІІ КЛАСУ ШКІДЛИВОСТІ (СЗЗ ДО 500 м.)
- В-3** - ЗОНА РОЗМІЩЕННЯ ПІДПРИЄМСТВ ІІІ КЛАСУ ШКІДЛИВОСТІ (СЗЗ ДО 300 м.)
- В-4** - ЗОНА РОЗМІЩЕННЯ ПІДПРИЄМСТВ ІV КЛАСУ ШКІДЛИВОСТІ (СЗЗ ДО 100 м.)
- П-В-4** - ЗОНА РОЗМІЩЕННЯ ПРОЕКТНИХ ПІДПРИЄМСТВ ІV КЛАСУ ШКІДЛИВОСТІ (СЗЗ ДО 100 м.)
- В-5** - ЗОНА РОЗМІЩЕННЯ ПІДПРИЄМСТВ V КЛАСУ ШКІДЛИВОСТІ (СЗЗ ДО 50 м.)
- П-В-5** - ЗОНА РОЗМІЩЕННЯ ПРОЕКТНИХ ПІДПРИЄМСТВ V КЛАСУ ШКІДЛИВОСТІ (СЗЗ ДО 50 м.)
- В-6** - ЗОНИ РОЗМІЩЕННЯ ПІДПРИЄМСТВ БЕЗ ЕКОЛОГІЧНИХ НАСЛІДКІВ
- П-В-6** - ЗОНИ РОЗМІЩЕННЯ ПРОЕКТНИХ ПІДПРИЄМСТВ БЕЗ ЕКОЛОГІЧНИХ НАСЛІДКІВ
- В-7** - ЗОНИ ЗМІНИ ФУНКЦІОНАЛЬНОГО ПРИЗНАЧЕННЯ

ЗОНИ ІСТОРИКО-КУЛЬТУРНОГО ПРИЗНАЧЕННЯ ІК

- ІК-1** - ЗОНИ ОХОРОНИ ПАМ'ЯТОК АРХІТЕКТУРИ
- ІК-2** - ЗОНИ РЕГУЛЮВАННЯ ЗАБУДОВИ В МЕЖАХ ІСТОРИЧНИХ АРЕАЛІВ
- ІК-3** - ЗОНИ КОНЦЕНТРАЦІЇ ІСТОРИЧНОЇ ЗАБУДОВИ ЗА МЕЖАМИ ІСТОРИЧНИХ АРЕАЛІВ
- ВОДНІ ПОВЕРХНІ**
- АКВАТОРІЇ**

