



ДНІПРОВСЬКА МІСЬКА РАДА
ДЕПАРТАМЕНТ ПО РОБОТІ З АКТИВАМИ
ГОЛОВНЕ АРХІТЕКТУРНО-ПЛАНУВАЛЬНЕ УПРАВЛІННЯ

вул. Січеславська Набережна, 29 А, м. Дніпро, 49000, тел.(056) 745 25 29, факс (056) 744 34 94
e-mail: archplan@dmr.dp.ua

21.01.2022 № 9/25-31

На № _____ від 15.01.2022
(N 37/44 від 17.01.2022)

Сергію Поліщуку
<foi+request-99028-6a5ad1b6
@dostup.pravda.com.ua>

Про надання інформації

Розглянувши за дорученням Ваш інформаційний запит від 15.01.2022 (від 17.01.2022 вх. № 37/44) надаємо викопіювання з матеріалів містобудівної документації стосовно території кварталу, обмеженого вул. Космічною, просп. Героїв, вул. Яснополянською, просп. Праці (Соборний район), а саме:

- викопіювання з генерального плану розвитку міста Дніпропетровська, затвердженого рішенням Дніпропетровської міської ради від 25.07.07 № 2/17;
- викопіювання з Плану зонування території м. Дніпропетровська, затвердженого рішенням міської ради від 22.07.2015 № 54/66;
- викопіювання з проекту внесення змін до генерального плану розвитку міста Дніпра затвердженого рішенням міської ради від 20.09.2017 № 82/24;
- викопіювання з проекту внесення змін до генерального плану розвитку міста Дніпра, затвердженого рішенням міської ради від 02.09.2020 № 84/60, рішення міської ради від 25.03.2020 № 108/55 втратило чинність;
- викопіювання з проекту внесення змін до плану зонування території м. Дніпра, затвердженого рішенням міської ради від 20.10.2021 № 212/11, рішенням міської ради від 24.11.2021 № 88/12 внесено зміни до пояснювальної записки проекту.

Додаток: на 5 арк. в 1 прим.

Начальник управління









Дмитро ВОЛИК

2007

Викопіювання з генерального плану міста

УМОВНІ ПОЗНАЧЕННЯ

БУДІВЛІ ТА СПОРУДИ

Існуючі	Проектні
	
	
	
	






- ОБ'ЄКТИ КУЛЬТУРНОЇ СПАДЩИНИ НАЦІОНАЛЬНОГО ЗНАЧЕННЯ
- ГРОМАДСЬКА ЗАБУДОВА
- ЖИТЛОВА ЗАБУДОВА
- ПРОМИСЛОВО-КОМУНАЛЬНА ЗАБУДОВА

ТЕРИТОРІЇ ЖИТЛОВОЇ ЗАБУДОВИ

Існуючі	Проектні
	
	
	
	





















- САДИБНОЇ
- БАГАТОКВАРТИРНОЇ
- ЗА МЕЖАМИ МІСТА

ТЕРИТОРІЇ РЕКОНСТРУКЦІЇ

Існуючі	Проектні
	
	
	
	





































- ЖИТЛОВО-ГРОМАДСЬКОЇ ЗАБУДОВИ
- ПРОМИСЛОВИХ ОБ'ЄКТІВ, ЩО ВІНОСЯТЬСЯ
- КОЛЕКТИВНИХ САДІВ

ТЕРИТОРІЇ

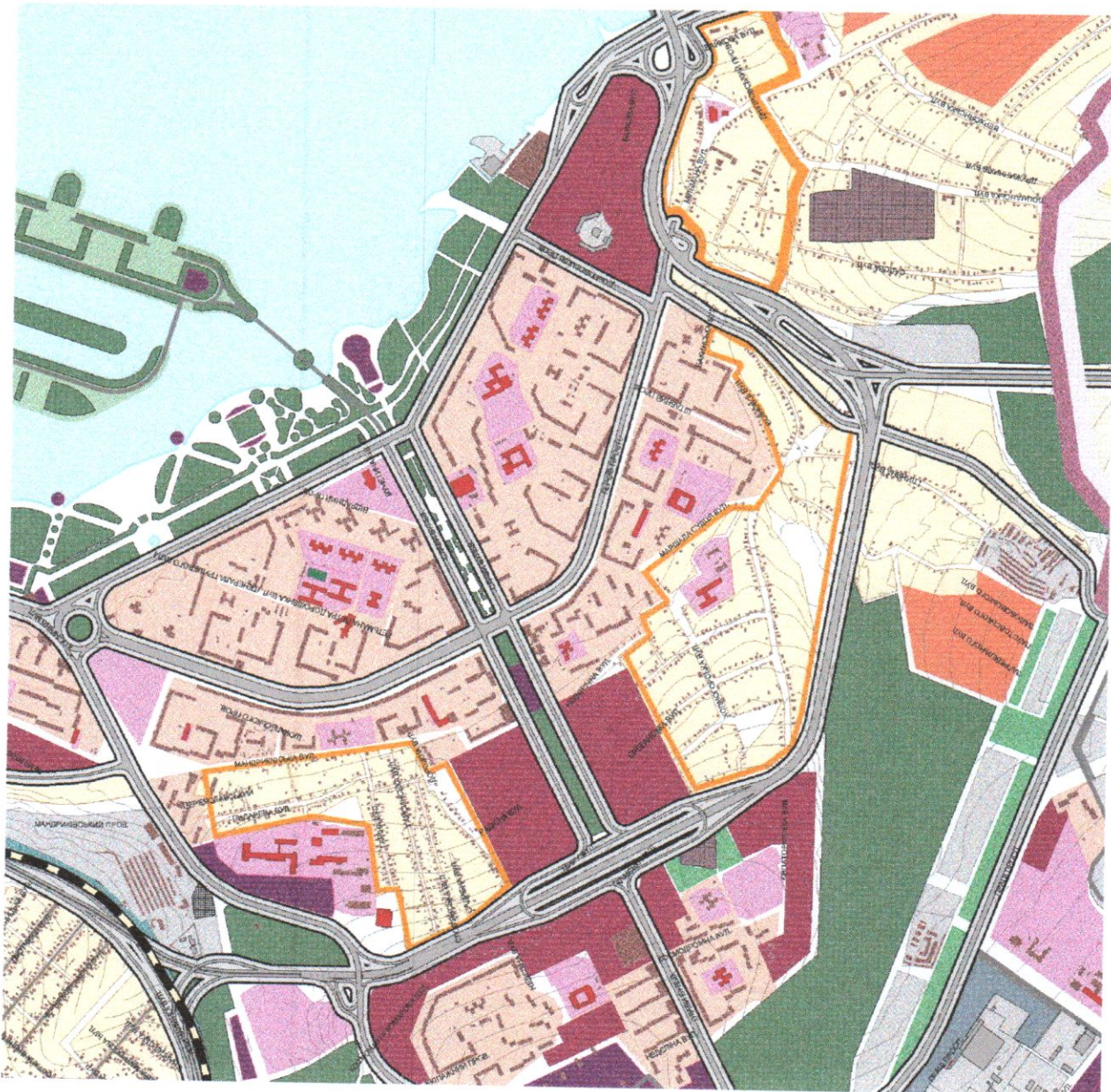
Існуючі	Проектні
	
	
	
	
	
	
	
	
	
	

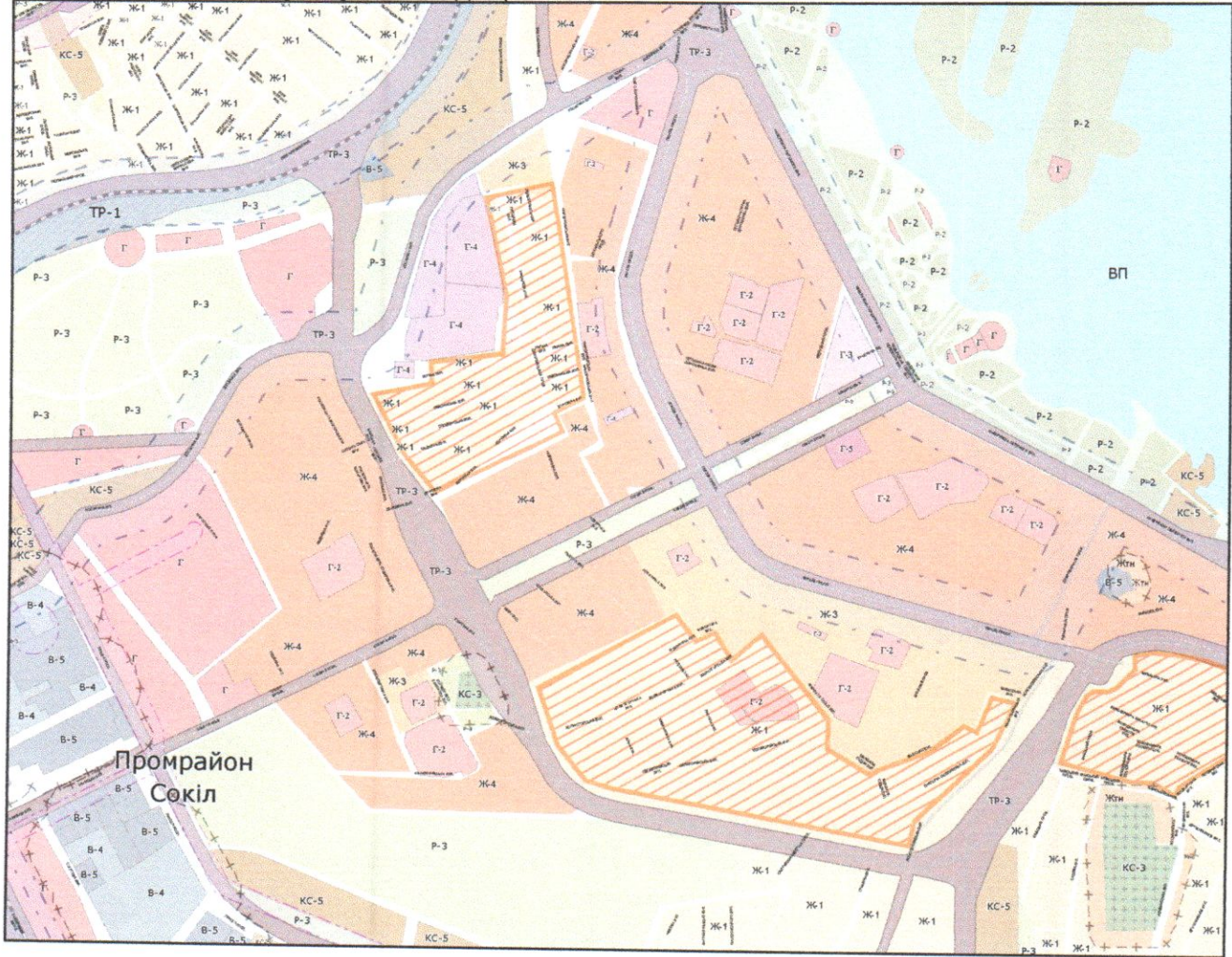
- ГРОМАДСЬКИХ ЦЕНТРІВ
- ВИРІВНИЧІ
- ЗЕЛЕНИХ НАСАДЖЕНЬ ЗАГАЛЬНОГО КОРИСТУВАННЯ
- ЗЕЛЕНИХ НАСАДЖЕНЬ СПЕЦІЯЛЬНОГО НАЗНАЧЕННЯ
- КОЛЕКТИВНИХ САДІВ
- ОЗДОРОВОЧНО-РЕКРЕАЦІЙНИХ ЗАКЛАДІВ
- КЛАДОВИЩ
- ЗВАЛИЩ, ПОЛІГОНІВ
- ПОЖЕЖНИХ ДЕПО
- ПЕРСПЕКТИВНОГО ТЕРИТОРІАЛЬНОГО РОЗВИТКУ
- АКВАТОРИЇ

МАГІСТРАЛІ

Існуючі	Проектні
	
	
	
	
	
	
	
	
	
	
	
	
	
	
	
	
	
	

- БЕЗПЕРЕРВНОГО РУХУ
- ЗАГАЛЬНОМІСЬКОГО ТА РАЙОННОГО ЗНАЧЕННЯ
- МІСЦЕВОГО ЗНАЧЕННЯ
- ЗАЛІЗНИЦЯ
- МЕЖІ МІСТА
- АДМІНРАЙОНІВ
- ІСТОРИЧНИХ АРЕАЛІВ





Промрайон
Секіл

- Санітарно-захисні зони від промислових підприємств
- Санітарно-захисні зони від кладовищ
- Шумова зона аеропорту
- Охоронна зона ліній електропередач
- Захисна зона газових магістралей
- Зони шумового забруднення магістралей
- Зони шумового забруднення залізниці
- Водохоронні зони
- Межі історичних ареалів
- Межі адміністративних районів міста
- Залізничні копії

- Водохоронні зони по Генеральному плану
- Території віднесені до для реконструкції
- ТР-3 Зона транспортної інфраструктури, до неї відносяться території вулиць, майданів (в межах червоних ліній)
- ТР-1 Зона транспортної інфраструктури, містить території смуг відводу залізниці
- Вв Виробничі зони визначені для вивозу
- ТР-2 Зона транспортної інфраструктури, до неї відносяться території залізничних і авто вокзалів, морських і річкових вокзалів, аеровокзалів, терміналів, транспортних візлів

Г - ГРОМАДСЬКІ ЗОНИ

- Найменування**
- Г Громадська зона
 - Г-1 Ділова зона
 - Г-2 Навчальна зона
 - Г-3 Культурна та спортивна зона
 - Г-4 Лікувальна зона
 - Г-5 Торгівельна зона

Р-РЕКРЕАЦІЙНІ ЗОНИ

- Найменування**
- Р-1 Рекреаційна зона природних ландшафтів
 - Р-2 Рекреаційна зона активного відпочинку
 - Р-3 Рекреаційна зона озеленених територій загального користування
 - Р-4 Рекреаційна зона дач та колективних садів

С-6 Зона зелених насаджень в санітарно-захисних зонах

- Найменування**
- С-6 Зона зелених насаджень в санітарно-захисних зонах
 - С-6 Зона зелених насаджень в санітарно-захисних зонах
 - С-6 Зона зелених насаджень в санітарно-захисних зонах
 - С-6 Зона зелених насаджень в санітарно-захисних зонах

Ж- ЖИТЛОВІ ЗОНИ

- Найменування**
- Ж-1 Зона садибної забудови
 - Ж-3 Зона змішаної від 2-х до 4-х поверхів житлової забудови та громадської забудови
 - Ж-4 Зона змішаної багатопверхової житлової забудови та громадської забудови

Жтн - Зона житлової забудови тимчасової невідповідності

- Найменування**
- Жтн - Зона житлової забудови тимчасової невідповідності
 - Жтн - Зона житлової забудови тимчасової невідповідності
 - Жтн - Зона житлової забудови тимчасової невідповідності

КС-КОМУНАЛЬНО-СКЛАДСЬКІ ЗОНИ

- Найменування**
- КС-2 Зона розміщення об'єктів 2 класу санітарної класифікації
 - КС-3 Зона розміщення об'єктів 3 класу санітарної класифікації та цвинтарів
 - КС-4 Зона розміщення об'єктів 4 класу санітарної класифікації
 - КС-5 Зона розміщення об'єктів 5 класу санітарної класифікації

КУРОРТНІ ЗОНИ

- Найменування**
- К Зона санаторіїв
 - КВТ Зона установ відпочинку та туризму

В-ВИРОБНИЧІ ЗОНИ

- Найменування**
- В-1 Зона підприємств I класу шкідливості
 - В-2 Зона підприємств II класу шкідливості
 - В-3 Зона підприємств III класу шкідливості
 - В-4 Зона підприємств IV класу шкідливості
 - В-5 Зона підприємств V класу шкідливості

ІН-ЗОНИ ІНЖЕНЕРНОЇ ІНФРАСТРУКТУРИ

- Найменування**
- ІН-1 Зона головних об'єктів електромережі
 - ІН-2 Зона головних об'єктів тепломережі, міжоб'єктних котельень, розподільних об'єктів електромережі

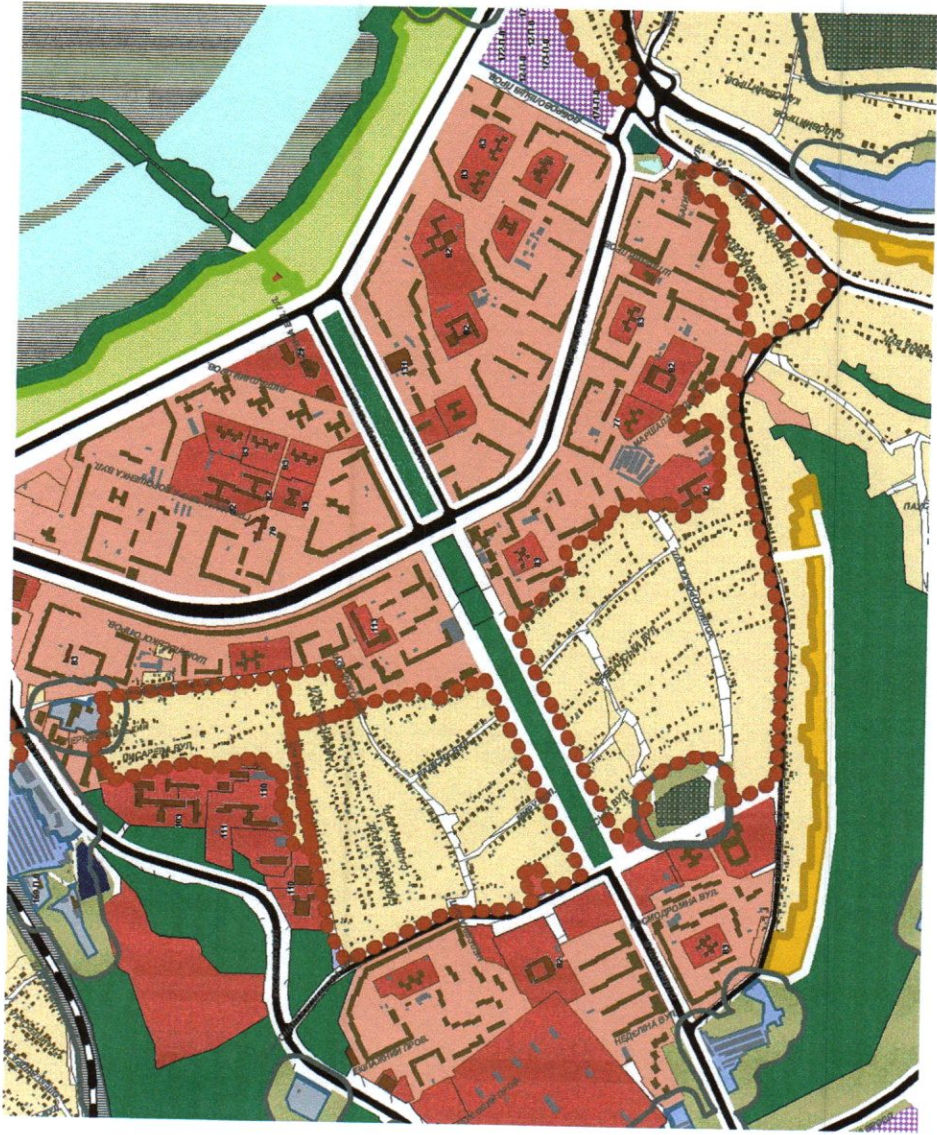
С-СПЕЦІАЛЬНІ ЗОНИ

- Найменування**
- С-4 Зона військових об'єктів
 - С-5 Зона пенітенціарних установ
 - Водні поверхні
 - Резервні території для промисловості
 - Межа міста Дніпропетровськ

Магістральні дороги

1:20 000

2017



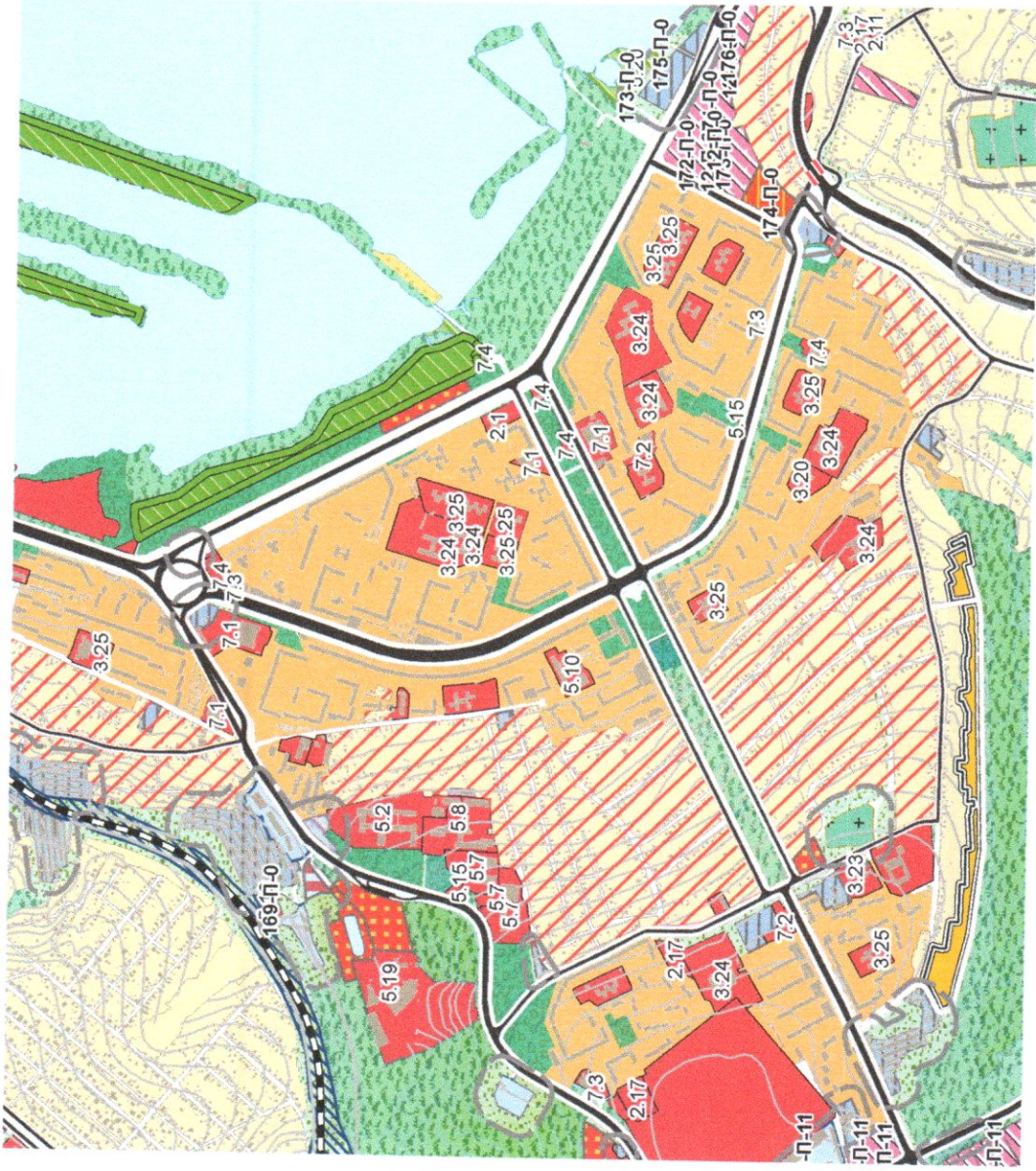
М 1:500

УМОВНІ ПОЗНАЧЕННЯ

ТЕРИТОРІЇ	КІСКОВ	ПРОЕКТИ (за видами забудови територій)	РЕЗЕРВИ (за видами забудови територій)	ТЕРИТОРІЇ
ЖИТЛОВІ ЗАБУДОВИ:				ПОЖЕЖНИХ ДЕПО
САДИБНОЇ ЗАБУДОВИ	[Symbol]	[Symbol]	[Symbol]	АЕРОПОРТІВ
КВАРТАЛІВ ВІСЬКОВОЇ РЕКОНСТРУКЦІЇ	[Symbol]	[Symbol]	[Symbol]	ГАРАЖІВ, ПАРКОВОК, ТИМЧАСОВИ ДЛЯ ЗБЕРІГАННЯ АВТОТРАНСПОР
САДИБНОЇ ЗАБУДОВИ	[Symbol]	[Symbol]	[Symbol]	КВАРДІВЦІВ
БАГАТОКВАРТИРНОЇ ЗАБУДОВИ НА ВІЛЬНИХ ТЕРИТОРІЯХ	[Symbol]	[Symbol]	[Symbol]	СІЛЬСЬКОГОСПОДАРСЬКИХ УГІДЬ
БАГАТОКВАРТИРНОЇ ЗАБУДОВИ ЗА РАХУНОК РЕКОНСТРУКЦІЇ КВАРТАЛІВ САДИБНОЇ ЗАБУДОВИ	[Symbol]	[Symbol]	[Symbol]	ВОДИНИХ ПОВЕРХНЬ
БАГАТОКВАРТИРНОЇ ЗАБУДОВИ ЗА РАХУНОК РЕКОНСТРУКЦІЇ КВАРТАЛІВ ІСНУЮЧОЇ	[Symbol]	[Symbol]	[Symbol]	ТЕРИТОРІЙ, ЩО УТВЕРДЮЮТЬСЯ НА ПЕРСПЕКТИВУ (реконструкція)
БАГАТОКВАРТИРНОЇ ЗАБУДОВИ ЗА РАХУНОК РЕКОНСТРУКЦІЇ ТЕРИТОРІЙ ПРОМИСЛОВИХ ПІДПРИЄМСТВ	[Symbol]	[Symbol]	[Symbol]	МАГІСТРАЛЬНІ ВУЛИЦІ І ДОРОГИ ПЛОЩІ, РОЗ'ЇЗЬКИ
ПРОМІСЛОВОЇ ЗАБУДОВИ	[Symbol]	[Symbol]	[Symbol]	ПІШОХІДНІ ДОРІЖКИ
ПАМ'ЯТОК АРХІТЕКТУРИ ТА МІСТОБУДУВАННЯ (національного значення)	[Symbol]	[Symbol]	[Symbol]	МОСТИ ТА ШЛЯХОПРОВІДИ
САНАТОРНО-ОЗДОРОВЧИХ ЗАКЛАДІВ	[Symbol]	[Symbol]	[Symbol]	ТУНЕЛІ
ЛІСОПАРКІВ, ЦИРОПАРКІВ	[Symbol]	[Symbol]	[Symbol]	СМУГА ВІДВОДУ ЗАПІЛІВЦІ
ЛУГОПАРКІВ	[Symbol]	[Symbol]	[Symbol]	ЛЕП 330 КВ
САДІВНИЦЬКИХ ТОВАРИСТВ	[Symbol]	[Symbol]	[Symbol]	МЕЖИ
СПОРТИВНО-РЕКРЕАЦІЙНИХ ЗАКЛАДІВ	[Symbol]	[Symbol]	[Symbol]	МІСТА
ЗЕЛЕНИХ НАСАДЖЕНЬ ЗАГАЛЬНОГО КОРИСТУВАННЯ	[Symbol]	[Symbol]	[Symbol]	САНІТАРНО-ЗАХИСНИХ ЗОН
ПРИРОДНО-ЗАГОВІДНОГО ФОНДУ	[Symbol]	[Symbol]	[Symbol]	ОХОРОНИНИХ ЗОН ГЕС ТА МАГІСТР ГАЗОПРОВІДУ
ЗЕЛЕНИХ НАСАДЖЕНЬ СПЕЦІАЛЬНОГО ПРИЗНАЧЕННЯ	[Symbol]	[Symbol]	[Symbol]	ІСТОРИЧНОГО АРЕАЛУ
ПЛЯЖІВ	[Symbol]	[Symbol]	[Symbol]	ОХОРОНИНИХ ЗОН ПАМ'ЯТОК КУЛЬТУРНОЇ СПАДЩИНИ
ПРОМИСЛОВИХ ТА КОМУНАЛЬНИХ ПІДПРИЄМСТВ І-3 КЛАСУ ШКІДЛИВОСТІ	[Symbol]	[Symbol]	[Symbol]	ІРЕНСЬКОЇ ЗАГОВІДНОЇ ТЕРИТОР
ВИРІВНИНИХ, СКЛАДСЬКИХ КОМУНАЛЬНИХ ПІДПРИЄМСТВ	[Symbol]	[Symbol]	[Symbol]	ЗОН РЕГУЛЮВАННЯ ЗАБУДОВИ
ТРАНСФОРМАЦІЇ ЗІ ЗМІНОЮ ЦІЛЬОВОГО ПРИЗНАЧЕННЯ	[Symbol]	[Symbol]	[Symbol]	

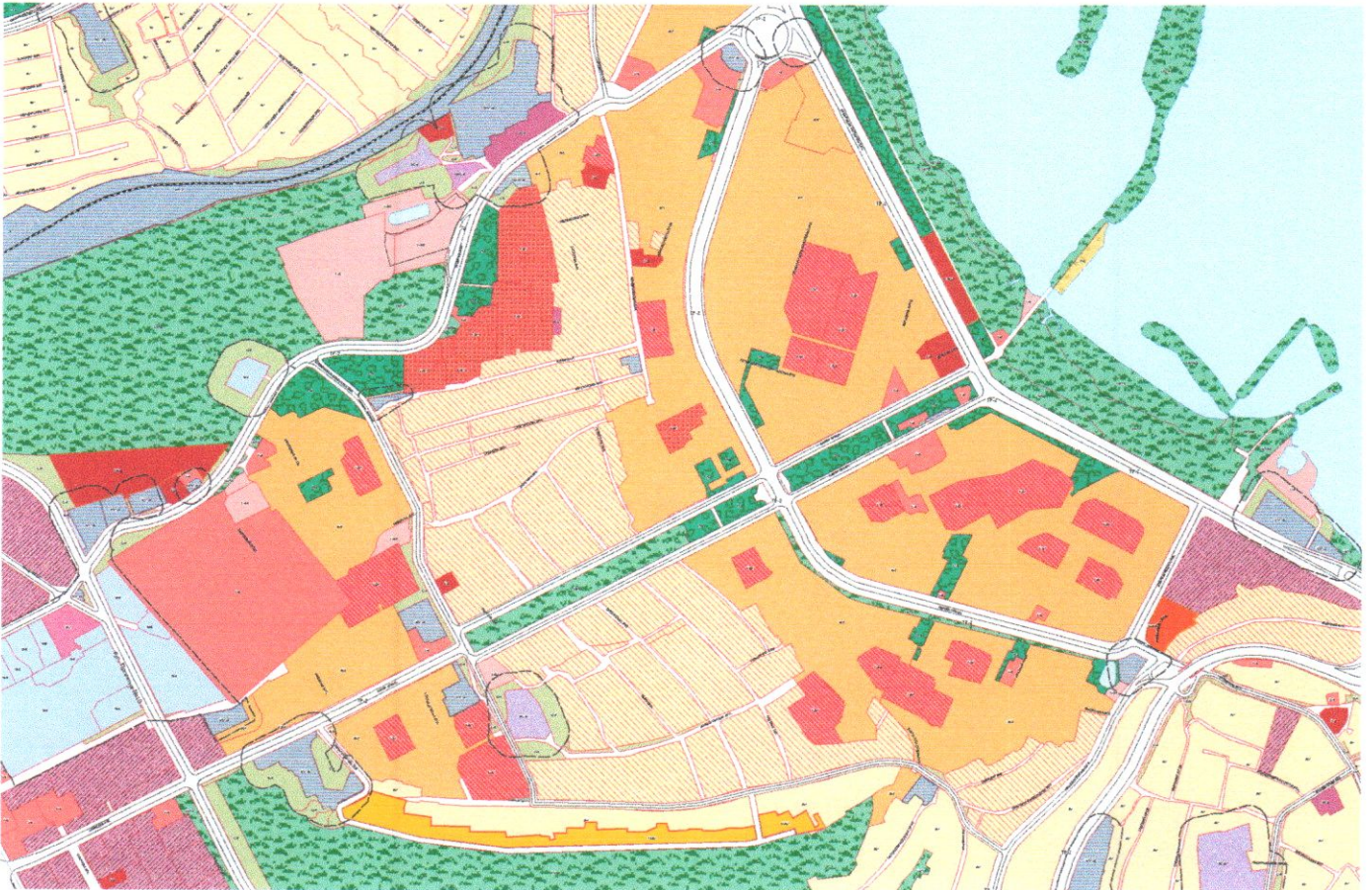
2020

ВИКОПИЮВАННЯ З ГЕНЕРАЛЬНОГО ПЛАНУ РОЗВИТКУ МІСТА



УМОВНІ ПОЗНАЧЕННЯ

КЛ. СМ.	КРАЙНІ	ТЕРИТОРІЇ
[Symbol]	[Symbol]	САДИНОЇ ЖИТЛОВОЇ ЗАБЕДОВИ
[Symbol]	[Symbol]	БАЛКОНАРТИКЛОЇ ЖИТЛОВОЇ ЗАБЕДОВИ
[Symbol]	[Symbol]	КВАРТАЛИ РЕЗЕРВНОЇ БАЛКОНАРТИКЛОЇ ЖИТЛОВОЇ ЗАБЕДОВИ
[Symbol]	[Symbol]	КВАРТАЛИ ВНЕШНЬОЇ РЕКОНСТРУКЦІЇ САДИНОЇ ЖИТЛОВОЇ ЗАБЕДОВИ
[Symbol]	[Symbol]	ПРОМІСЛОВИХ ЗАБЕДОВИ
[Symbol]	[Symbol]	САДИВНИ ТОВАРИШТВА
[Symbol]	[Symbol]	ПЕРСПЕКТИВНОЇ ЗМІНИ ТЕРИТОРІЇ САДИВНИ ТОВАРИШТВА ПІД САДИВНИ ЗАБЕДОВУ
[Symbol]	[Symbol]	ЗОНА ПЕРСПЕКТИВНОЇ ЗМІНИ ТЕРИТОРІЇ ПІД САДИВНИ ЗАБЕДОВУ
[Symbol]	[Symbol]	РЕКРЕАЦІЙНИХ ЗАБЕДОВИ СПОРТИВНИХ ЗОН
[Symbol]	[Symbol]	ЗЕЛЕНИХ НАСОНДІВ ЗАКЛЮЧНОГО КИЛІСТВА
[Symbol]	[Symbol]	ЛІСОСМІНЬ, ПАРКОВИХ
[Symbol]	[Symbol]	ЛУГОЛИСІВ
[Symbol]	[Symbol]	ЗЕЛЕНИХ НАСОНДІВ СПЕЦІАЛЬНОГО ПРИЗНАЧЕННЯ
[Symbol]	[Symbol]	ВІСХОДИНИ, СОСАДЬСЬКІ ПІДПРИЄМСТВА
[Symbol]	[Symbol]	КОМАНДИРНИХ ПІДПРИЄМСТВА
[Symbol]	[Symbol]	СЕРВІСІВ ТРАНСПОРТНОЇ ІНФРАСТРУКТУРИ
[Symbol]	[Symbol]	ЗМІНИ ФУНКЦІОНАЛЬНОГО ПРИЗНАЧЕННЯ
[Symbol]	[Symbol]	СПЕЦІАЛЬНОГО ПРИЗНАЧЕННЯ
[Symbol]	[Symbol]	ПОЖЕЖНИХ ДЕПО
[Symbol]	[Symbol]	КВАРТАЛИ
[Symbol]	[Symbol]	СПЕЦІАЛЬНОГО ПРИЗНАЧЕННЯ
[Symbol]	[Symbol]	ЛІСІВ
[Symbol]	[Symbol]	АКВАТОРІЇ
[Symbol]	[Symbol]	ПЛЯЖИ
[Symbol]	[Symbol]	ВУЛИЧНО-ДОРОЖНЯ МЕРЕЖА
[Symbol]	[Symbol]	МАСТРАЛЬНЕ ВПЛИВІ ДРОГОТ
[Symbol]	[Symbol]	ПАРКІТИ ВПЛИВІ ПЛОЩ
[Symbol]	[Symbol]	ЧЕРВОНІ ЛІНІЇ
[Symbol]	[Symbol]	ПЛОЩАДИ ЗОН НАБЕРЕЖНИ
[Symbol]	[Symbol]	МОСТИ, ШЛЯХОПЕРЕВОДИ
[Symbol]	[Symbol]	ТУНІЛІ
[Symbol]	[Symbol]	СМУГА ВІДВОДУ ЗАЛІЗНИЦІ
[Symbol]	[Symbol]	МЕЖИ
[Symbol]	[Symbol]	МІСТА
[Symbol]	[Symbol]	САНІТАРНО-ЗАХИСНИЙ ЗОН
[Symbol]	[Symbol]	ОХОРОНИНИЙ ЗОН
[Symbol]	[Symbol]	ЗОНА АКУСТИЧНОГО ДИСКОМФОРТУ
[Symbol]	[Symbol]	ІСТОРИЧНОГО МІСТА
[Symbol]	[Symbol]	ОХОРОНИНИЙ ЗОН РАМКАМИ КУЛЬТУРНО СПАДЩИНИ
[Symbol]	[Symbol]	ЗОНА РЕГУЛЮВАННЯ ЗАБЕДОВИ
[Symbol]	[Symbol]	ПРИРОДОЗАХИСНОГО ФОНДУ



УМОВНІ ПОЗНАЧЕННЯ

1:20 000

ГРОМАДСЬКІ ЗОНИ Г

- G1** -зони загальноміського центру
- G2** -ГРОМАДСЬКІ ЗОНИ
- П.Г.2** -ПРОЕКТНІ ГРОМАДСЬКІ ЗОНИ
- НАВЧАЛЬНІ ЗОНИ Г-3**
- Г-3-1** -зони розміщення шкіл та днз
- П.Г-3-1** -ПРОЕКТНІ ЗОНИ РОЗМІЩЕННЯ ШКОЛ ТА ДНЗ
- Г-3-2** -НАВЧАЛЬНІ ЗОНИ ПОЗАШКІЛЬНИХ НАВЧАЛЬНИХ ЗАКЛАДІВ
- П.Г-3-2** -ПРОЕКТНІ ЗОНИ РОЗМІЩЕННЯ ПОЗАШКІЛЬНИХ НАВЧАЛЬНИХ ЗАКЛАДІВ
- Г-3-3** -НАВЧАЛЬНІ ЗОНИ СПЕЦІАЛІЗОВАНИХ НАВЧАЛЬНИХ ЗАКЛАДІВ
- КУЛЬТУРНІ ТА СПОРТИВНІ ЗОНИ Г-4**
- Г-4-1** -СПОРТИВНІ ЗОНИ
- Г-4-2** -зони розміщення культурно-освітніх та розважальних закладів
- Г-4-4** -зони розміщення культурних та обрядових споруд

ЛІКУВАЛЬНІ ЗОНИ Г-5

- Г-5-1** -зони розміщення лікувальних закладів
- Г-5-2** -зони розміщення соціальних закладів

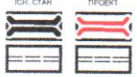
ТОРГІВЕЛЬНІ ЗОНИ Г-6

- Г-6** -зони розміщення об'єктів торгівлі
- П.Г-6** -ПРОЕКТНІ ЗОНИ РОЗМІЩЕННЯ ОБ'ЄКТІВ ТОРГІВЛІ

ЖИТЛОВІ ЗОНИ Ж


- Ж-1** -зона існуючої садибної житлової забудови
- П.Ж-1** -зона проектної садибної житлової забудови
- Ж-2** -кварталів вибіркової реконструкції садибної житлової забудови
- Ж-7** -зона існуючої змішаної багатоквартирної житлової забудови (різної поверховості)
- П.Ж-7** -зона проектної змішаної багатоквартирної житлової забудови (різної поверховості)

ВУЛИЧНО-ДОРОЖНЯ МЕРЕЖА



- МОСТИ, ШЛЯХОПРОВОДИ
- ТУНЕЛЬ

МЕЖІ



- МІСТА
- САНИТАРНО-ЗАХИСНИХ ЗОН ПРОМИСЛОВИХ, КОМУНАЛЬНО-СКЛАДСЬКИХ ПІДПРИЄМСТВ, РОЗРИВІВ ВІД ОБ'ЄКТІВ ОБСЛУГОВУВАННЯ ТРАНСПОРТУ
- ОХОРОННИХ ЗОН
- ЗОНИ АКУСТИЧНОГО ДИСКОМФОРТУ
- ІСТОРИЧНОГО АРЕАЛУ

ЛАНДШАФТНО-РЕКРЕАЦІЙНІ ЗОНИ Р

- Р-1** -зони об'єктів природно-заповідного фонду
- Р-2** -РЕКРЕАЦІЙНІ ЗОНИ АКТИВНОГО ВІДПОЧИНКУ
- П.Р-2** -ПРОЕКТНІ РЕКРЕАЦІЙНІ ЗОНИ АКТИВНОГО ВІДПОЧИНКУ
- Р-3** -РЕКРЕАЦІЙНІ ЗОНИ ОЗЕЛЕНЕНИХ ТЕРИТОРІЙ ЗАГАЛЬНОГО КОРИСТУВАННЯ
- П.Р-3** -ПРОЕКТНІ РЕКРЕАЦІЙНІ ЗОНИ ОЗЕЛЕНЕНИХ ТЕРИТОРІЙ ЗАГАЛЬНОГО КОРИСТУВАННЯ
- Р-3-2** -зони розміщення лугопарків, лісопарків, пдропарків
- П.Р-3-2** -ПРОЕКТНІ ЗОНИ РОЗМІЩЕННЯ ЛУГОПАРКІВ, ЛІСОПАРКІВ, ПДРОПАРКІВ
- Р-3-4** -МЕМОРИАЛЬНА ЗОНА
- Р-4** -РЕКРЕАЦІЙНІ ЗОНИ ОБМЕЖЕНОГО КОРИСТУВАННЯ
- Р-5** -зони перспективної зміни території садових товариств під садівну забудову

КУРОРТНІ ЗОНИ К

- К-2** -зони розміщення санаторіїв, санаторіїв-профілакторіїв
- К-3** -зони розміщення установ відпочинку і туризму

ЗОНИ ТРАНСПОРТНОЇ ІНФРАСТРУКТУРИ ТР

- ТР-1-1** -зона відводу залізниць
- П.ТР-1-1** -зона інфраструктури міського та позаміського транспорту
- ТР-1-3** -зона транспортної інфраструктури населеного пункту, терміналів трансп. вузлів, підприємств, азк, сто та ін.
- П.ТР-1-3** -зона проектної транспортної інфраструктури населеного пункту, терміналів трансп. вузлів, підприємств, азк, сто та ін.
- ТР-1-4** -зона аеропортів
- ТР-2** -зона транспортної інфраструктури, вулиць, майданів (в межах червоних ліній), доріг

СПЕЦІАЛЬНІ ЗОНИ С

- С-2** -зони військових об'єктів
- С-3** -зони пенітенціарних установ
- С-4** -зона озеленення спеціального призначення

ЗОНИ ЗЕМЕЛЬ СІЛЬСЬКОГОСПОДАРСЬКОГО ПРИЗНАЧЕННЯ СВ-1

- СВ-1** -зони земель сільськогосподарського призначення

ЗОНИ ІНЖЕНЕРНОЇ ІНФРАСТРУКТУРИ ІН

- ІН-1** -зони розміщення головних об'єктів електромережі
- П.ІН-1** -зони розміщення проектних об'єктів електромережі
- ІН-2** -зони розміщення головних об'єктів тепломереж, водопостачання, каналізації, газопостачання, зливової каналізації
- ІН-3** -зони розміщення магістральних мереж водопостачання, каналізації, тепломереж, газопостачання, зливової каналізації

КОМУНАЛЬНО-СКЛАДСЬКІ ЗОНИ КС

- КС-1** -зони розміщення кладовищ (сзз - 300 м.)
- П.КС-1** -ПРОЕКТНІ ЗОНИ РОЗМІЩЕННЯ КЛАДОВИЩ (сзз - 300 м.)
- КС-3-1** -зони розміщення об'єктів ІV класу санітарної класифікації (сзз - 100 м.)
- П.КС-3-1** -ПРОЕКТНІ ЗОНИ РОЗМІЩЕННЯ ОБ'ЄКТІВ ІV КЛАСУ САНИТАРНОЇ КЛАСИФІКАЦІЇ (сзз - 100 м.)
- КС-4-1** -зони розміщення об'єктів ІV класу санітарної класифікації (сзз - 200 м.)
- П.КС-4-1** -ПРОЕКТНІ ЗОНИ РОЗМІЩЕННЯ ОБ'ЄКТІВ ІV КЛАСУ САНИТАРНОЇ КЛАСИФІКАЦІЇ (сзз - 200 м.)
- КС-5** -зони розміщення об'єктів ІV класу санітарної класифікації (сзз - 50 м.)
- П.КС-5** -ПРОЕКТНІ ЗОНИ РОЗМІЩЕННЯ ОБ'ЄКТІВ ІV КЛАСУ САНИТАРНОЇ КЛАСИФІКАЦІЇ (сзз - 50 м.)
- КС-6** -зони розміщення комуніальних об'єктів що не потребують встановлення сзз, або із сзз в межах підприємств
- П.КС-6** -ПРОЕКТНІ ЗОНИ РОЗМІЩЕННЯ КОМУНАЛЬНИХ ОБ'ЄКТІВ ЩО НЕ ПОТРЕБУЮТЬ ВСТАНОВЛЕННЯ СЗЗ, АБО ІЗ СЗЗ В МЕЖАХ ПІДПРИЄМСТВ

ВИРОБНИЧІ ЗОНИ В

- В-2** -зони розміщення підприємств ІІ класу шкідливості (сзз до 500 м.)
- В-3** -зони розміщення підприємств ІІІ класу шкідливості (сзз до 300 м.)
- В-4** -зони розміщення підприємств ІV класу шкідливості (сзз до 100 м.)
- П.В-4** -зони розміщення проектних підприємств ІV класу шкідливості (сзз до 100 м.)
- В-5** -зони розміщення підприємств ІV класу шкідливості (сзз до 50 м.)
- П.В-5** -зони розміщення проектних підприємств ІV класу шкідливості (сзз до 50 м.)
- В-6** -зони розміщення підприємств без екологічних наслідків
- П.В-6** -зони розміщення проектних підприємств без екологічних наслідків
- В-7** -зони зміни функціонального призначення

ЗОНИ ІСТОРИКО-КУЛЬТУРНОГО ПРИЗНАЧЕННЯ ІК

- ІК-1** -зони охорони пам'яток архітектури
- ІК-2** -зони регулювання забудови в межах історичних ареалів
- ІК-3** -зони концентрації історичної забудови за межами історичних ареалів

ВОДНІ ПОВЕРХНІ

- АКВ-1** -АКВАТОРІЇ