



**МІНІСТЕРСТВО КУЛЬТУРИ  
ТА ІНФОРМАЦІЙНОЇ ПОЛІТИКИ УКРАЇНИ**

**НАКАЗ**

від \_\_\_\_\_ 20\_\_ р.

Київ

№ \_\_\_\_\_

Про занесення об'єктів  
культурної спадщини до  
Державного реєстру  
нерухомих пам'яток України

Відповідно до статей 5 та 14 Закону України «Про охорону культурної спадщини», враховуючи рішення засідання Експертної комісії з питань обліку об'єктів культурної спадщини (протокол від 12.06.2020 № 3/2020), розділу IV Порядку обліку об'єктів культурної спадщини, затвердженого наказом Міністерства культури України від 11 березня 2013 року № 158 (у редакції наказу Міністерства культури України від 27 червня 2019 року № 501), зареєстрованого в Міністерстві юстиції України 01 квітня 2013 року за № 528/23060, в межах повноважень, визначених Положенням про Міністерство культури та інформаційної політики України, затвердженого постановою Кабінету Міністрів України від 16 жовтня 2019 року № 885, на підставі подань управління культури і мистецтв Вінницької обласної державної адміністрації від 01.06.2020 № 2476/02-25, департаменту культури, молоді та спорту Житомирської обласної державної адміністрації від 03.03.2020 № 594-1.11/12-20, департаменту архітектури та розвитку містобудування Львівської обласної державної адміністрації від 14.04.2020 № 16-1534/0/2-20, Департаменту культури, національностей, релігій та охорони об'єктів культурної спадщини Одеської обласної державної адміністрації від 10.12.2019 № 01-12/2914

**НАКАЗУЮ:**

1. Занести до Державного реєстру нерухомих пам'яток України за категорією місцевого значення об'єкти культурної спадщини:

- у Вінницькій області згідно з переліком, викладеним у додатку 1;
- у Житомирській області згідно з переліком, викладеним у додатку 2;
- у Львівській області згідно з переліком, викладеним у додатку 3;
- у Одеській області згідно з переліком, викладеним у додатку 4;

2. Органам охорони культурної спадщини обласних державних адміністрацій:

1) поінформувати власників об'єктів культурної спадщини або уповноважені ними органи про занесення об'єктів культурної спадщини до Державного реєстру нерухомих пам'яток України,



2) протягом 2020 року забезпечити приведення облікової документації на пам'ятки, занесені до Державного реєстру нерухомих пам'яток України, у відповідність до цього наказу.

3) забезпечити формування облікових справ на пам'ятки культурної спадщини у паперовій та електронній формах.

4) у місячний термін визначити межі та режими використання території пам'яток.

3. До прийняття рішення в установленому порядку про визначення меж території і режимів використання пам'яток культурної спадщини згідно з переліками, викладеними у додатках 1, 2, 3, 4 до цього наказу:


1) межі території визначити відповідно до абзацу другого пункту 12 Розділу IV Порядку обліку об'єктів культурної спадщини, затвердженого наказом Міністерства культури України від 11 березня 2013 року № 158 (у редакції наказу Міністерства культури України від 27 червня 2019 року № 501), зареєстрованим в Міністерстві юстиції України 01 квітня 2013 року за № 528/23060;

2) режим використання пам'яток культурної спадщини встановлювати відповідно до рекомендованих в обліковій документації режимів використання.

4. Контроль за виконанням цього наказу покласти на Головне управління охорони культурної спадщини Директорату культурної спадщини.

Міністр

Олександр ТКАЧЕНКО



Перелік пам'яток культурної спадщини, які заносяться до Державного реєстру нерухомих пам'яток України за категорією місцевого значення

№ з/п	Назва об'єкта	Датування	Місце розташування	Вид пам'ятки	№ та дата рішення про взяття під охорону	Присвоєний новий охоронний №
<b>Вінницька область</b>						
<b>Ямпільський район</b>						
1.	Печерний оборонний монастир	XVII ст.	с. Оксанівка, за 1.2 км на північ від південної околиці села, в урочищі «Мохната»	Пам'ятка археології	Наказ управління культури і мистецтв Вінницької обласної державної адміністрації від 23.08.2018 № 122	4300-Вн

Додаток 2 до наказу МКШ  
 від \_\_\_\_\_ № \_\_\_\_\_

Перелік пам'яток культурної спадщини, які заносяться до Державного реєстру нерухомих пам'яток України за категорією місцевого значення

№ з/п	Назва об'єкта	Датування	Місце розташування	Вид пам'ятки	№ та дата рішення про взяття під охорону	Присвоєний новий охоронний №
<b>Житомирська область</b>						
<b>м. Житомир</b>						
1.	Особняк графині М.М. фон Белль	початок XX ст.	вул. Пушкінська, 8	Пам'ятка архітектури, історії	Розпорядження голови Житомирської обласної державної адміністрації від 18.02.2000 р. № 76	4100-Жг

Перелік пам'яток культурної спадщини, які заносяться до Державного реєстру нерухомих пам'яток України за категорією місцевого значення

№ з/п	Назва об'єкта	Датування	Місце розташування	Вид пам'ятки	№ та дата рішення про взяття під охорону	Присвоєний новий охоронний №
Львівська область						
Мостисьький район						
с. Завада						
1.	Ансамбль церкви Воздвиження Господнього	1722 (1725) р. XVIII ст.	вул. Вишнева, 25	Пам'ятка архітектури	Наказ Департаменту архітектури та розвитку містобудування Львівської обласної державної адміністрації від 14.04.2020 № 24-ОС	4000-Лв
2.	Церква Воздвиження Господнього	1722 (1725) р.	вул. Вишнева, 25	Пам'ятка архітектури	Наказ Департаменту архітектури та розвитку містобудування Львівської обласної державної адміністрації від 14.04.2020 № 24-ОС	4000/1-Лв
3.	Дзвіниця церкви Воздвиження Господнього	XVIII ст.	вул. Вишнева, 25	Пам'ятка архітектури	Наказ Департаменту архітектури та розвитку містобудування	4000/2-Лв

					Львівської обласної державної адміністрації від 14.04.2020 № 24-ОС	
--	--	--	--	--	---	--

Перелік пам'яток культурної спадщини, які заносяться до Державного реєстру нерухомих пам'яток України за категорією  
місцевого значення

№ з/п	Назва об'єкта	Датування	Місце розташування	Вид пам'ятки	№ та дата рішення про взяття під охорону	Присвоєний новий охоронний №
<b>Одеська область</b>						
<b>Біляївська ОТГ</b>						
1.	Курган №1 (шифр по карті 1996 р. – 7/27)	від сер. IV тисячоліття до н.е. до XIV ст. н. е.	м. Біляївка, на північ від міста, географічні координати: 46°30'4.38" Пн. ш. ; 30°10'22.86" Сх. д.	Пам'ятка археології	Наказ управління культури, національностей, релігій та охорони об'єктів культурної спадщини Одеської обласної державної адміністрації від 20.04.2016 № 94	1400-Од
2.	Курган № 16 (шифр по карті 1996 р. – 8/7)	від сер. IV тисячоліття до н.е. до XIV ст. н. е.	м. Біляївка, на північний схід від міста, географічні координати: 46°30'7.42" Пн. ш.; 30°13'39.19" Сх. д.	Пам'ятка археології	Наказ управління культури, національностей, релігій та охорони об'єктів культурної спадщини Одеської обласної державної адміністрації від 20.04.2016 № 94	1401-Од
3.	Курган № 17 (шифр по карті 1996 р. – 8/10)	від сер. IV тисячоліття до н.е. до XIV ст. н. е.	м. Біляївка, на північний схід від міста, географічні координати: 46°30'7.42" Пн. ш.; 30°13'39.19" Сх. д.	Пам'ятка археології	Наказ управління культури, національностей, релігій та охорони об'єктів культурної спадщини Одеської обласної державної адміністрації від 20.04.2016 № 94	1402-Од

		н.е. до XIV ст. н. е.	46°30'10.11" Пн. ш.; 30°16'0.77" Сх. д.		культури, національностей, релігій та охорони об'єктів культурної спадщини Одеської обласної державної адміністрації від 20.04.2016 № 94	
4.	Курган № 18 (нововиявлений)	від сер. IV тисячоліття до н.е. до XIV ст. н. е.	м. Біляївка, на північний схід від міста, географічні координати: 46°30'0.21"30°18'29.29" Сх. д.	Пам'ятка археології	Наказ управління культури, національностей, релігій та охорони об'єктів культурної спадщини Одеської обласної державної адміністрації від 20.04.2016 № 94	1403-Од
5.	Курган №25 (шифр по карті 1996 р. – 8/15)	від сер. IV тисячоліття до н.е. до XIV ст. н. е.	м. Біляївка, на північ від міста, географічні координати: 46°28'30.94" Пн. ш. ; 30°16'58.08" Сх. д.	Пам'ятка археології	Наказ управління культури, національностей, релігій та охорони об'єктів культурної спадщини Одеської обласної державної адміністрації від 20.04.2016 № 94	1404-Од
6.	Курган № 26 (нововиявлений)	від сер. IV тисячоліття до н.е. до XIV ст. н. е.	м. Біляївка, на північний схід від міста, географічні координати: 46°29'4.31" Пн. ш. ; 30°16'23.81" Сх. д.	Пам'ятка археології	Наказ управління культури, національностей, релігій та	1405-Од



7.	Курган №27 (шифр по карті 1996 – 8/14)	від сер. IV тисячоліття до н.е. до XIV ст. н. е.	м. Біляївка, на північний схід від міста, географічні координати: 46°29'6.36" Пн. ш. ; 30°16'24.02" Сх. д.	Пам'ятка археології	охорони об'єктів культурної спадщини Одеської обласної державної адміністрації від 20.04.2016 № 94	1406-Од
8.	Курган №28 (шифр по карті 1996 – 8/13)	від сер. IV тисячоліття до н.е. до XIV ст. н. е.	м. Біляївка, на північний схід від міста, географічні координати: 46°29'12.62" Пн. ш. ; 30°16'20.75" Сх. д.	Пам'ятка археології	Наказ управління культури, національностей, релігій та охорони об'єктів культурної спадщини Одеської обласної державної адміністрації від 20.04.2016 № 94	1407-Од
9.	Курган №29 (шифр по карті 1996 – 8/12)	від сер. IV тисячоліття до н.е. до XIV ст. н. е.	м. Біляївка, на північний схід від міста, географічні координати: 46°29'14.68" Пн. ш. ; 30°16'20.06" Сх. д.	Пам'ятка археології	Наказ управління культури, національностей, релігій та охорони об'єктів культурної спадщини Одеської обласної державної адміністрації від 20.04.2016 № 94	1408-Од

10.	Курган № 19 (шифр на карті 1996 р. – 8/8)	від сер. IV тисячоліття до н.е. до XIV ст. н. е.	Біляївська ОТГ, с. Майори, географічні координати: 46°30'0.21" 30°18'29.29" Сх. д.	Пам'ятка археології	Одеської обласної державної адміністрації від 20.04.2016 № 94	1409-Од
11.	Курган № 20 (нововиявлений)	від сер. IV тисячоліття до н.е. до XIV ст. н. е.	Біляївська ОТГ, с. Майори, на південний схід від села, географічні координати: 46°31'59.38" Пн. ш.; 30°18'51.68" Сх. д.	Пам'ятка археології	Одеської обласної державної адміністрації від 20.04.2016 № 94	1410-Од
12.	Курган № 30 (нововиявлений)	від сер. IV тисячоліття до н.е. до XIV ст. н. е.	Біляївська ОТГ, с. Майори, на захід, південний захід від села, географічні координати: 46°31'33.67"Пн. ш. ; 30°14'58.13"Сх. д.	Пам'ятка археології	Одеської обласної державної адміністрації від 20.04.2016 № 94	1411-Од

13.	Курган № 31 (шифр по карті 1996 р. – 8/3)	від сер. IV тисячоліття до н.е. до XIV ст. н. е.	Біляївська ОТГ, с. Майори, на захід, південний захід від села, географічні координати: 46°32'33.40"Пн. ш. ; 30°13'33.92"Сх. д.	Пам'ятка археології	Наказ управління культури, національностей, релігій та охорони об'єктів культурної спадщини Одеської обласної державної адміністрації від 20.04.2016 № 94	1412-Од	адміністрації від 20.04.2016 № 94
14.	Курган № 32 (шифр по карті 1996 р. – 8/1)	від сер. IV тисячоліття до н.е. до XIV ст. н. е.	Біляївська ОТГ, с. Майори, на захід, північний захід від села, географічні координати: 46°32'52.66"Пн. ш. ; 30°13'24.02"Сх. д.	Пам'ятка археології	Наказ управління культури, національностей, релігій та охорони об'єктів культурної спадщини Одеської обласної державної адміністрації від 20.04.2016 № 94	1413-Од	
15.	Курган № 33 (шифр по карті 1996 р. – 3/16)	від сер. IV тисячоліття до н.е. до XIV ст. н. е.	Біляївська ОТГ, с. Майори, на захід від села, географічні координати: 46°33'38.56"Пн. ш. ; 30°13'9.19"Сх. д.	Пам'ятка археології	Наказ управління культури, національностей, релігій та охорони об'єктів культурної спадщини Одеської обласної державної адміністрації від 20.04.2016 № 94	1414-Од	



19.	Курган №37 (нововиявлений)	від сер. IV тисячоліття до н.е. до XIV ст. н. е.	Кагарлицька с/р, с. Кагарлик, на південь, південний захід від села, географічні координати: 46°35'43.01"Пн. ш. ; 30°11'41.06"	Пам'ятка археології	Наказ управління культури, національностей, релігій та охорони об'єктів культурної спадщини Одеської обласної державної адміністрації від 20.04.2016 № 94	1418-Од
			<b>Маяківська ОТГ</b>			
20.	Курган № 21 (нововиявлений)	від сер. IV тисячоліття до н.е. до XIV ст. н. е.	Маяківська ОТГ, с. Маяки, на північний схід від села, географічні координати: 46°27'33.85" Пн. ш.; 30°17'40.32" Сх. д.	Пам'ятка археології	Наказ управління культури, національностей, релігій та охорони об'єктів культурної спадщини Одеської обласної державної адміністрації від 20.04.2016 № 94	1419-Од
21.	Курган № 22 (шифр по карті 1996 р. – 8/34)	від сер. IV тисячоліття до н.е. до XIV ст. н. е.	Маяківська ОТГ, с. Маяки, на схід, північний схід від села, географічні координати: 46°27'21.73"Пн. ш.; 30°21'37.88" Сх. д.	Пам'ятка археології	Наказ управління культури, національностей, релігій та охорони об'єктів культурної спадщини Одеської обласної державної адміністрації від 20.04.2016 № 94	1420-Од

22.	Курган № 23 (шифр по карті 1996 р. – 9/19)	від сер. IV тисячоліття до н.е. до XIV ст. н. е.	Маяківська ОТГ, с. Маяки, на схід, північ-схід від села, географічні координати: 46°27'11.18" Пн. ш.; 30°22'26.91" Сх. д.	Пам'ятка археології	Наказ управління культури, національностей, релігій та охорони об'єктів культурної спадщини Одеської обласної державної адміністрації від 20.04.2016 № 94	1421-Од
23.	Курган № 24 (нововиявлений)	від сер. IV тисячоліття до н.е. до XIV ст. н. е.	Маяківська ОТГ, с. Маяки, на північний схід від села, географічні координати: 46°27'11.15" Пн. ш.; 30°22'28.83" Сх. д.	Пам'ятка археології	Наказ управління культури, національностей, релігій та охорони об'єктів культурної спадщини Одеської обласної державної адміністрації від 20.04.2016 № 94	1422-Од
24.	Курган № 38 (шифр по карті 1996 р. – 2/25)	від сер. IV тисячоліття до н.е. до XIV ст. н. е.	<b>Троїцька сільська рада</b> Троїцька с/р, с. Троїцьке, на схід від села, географічні координати: 46°34'8.40" Пн. ш. ; 30° 8'15.97"	Пам'ятка археології	Наказ управління культури, національностей, релігій та охорони об'єктів культурної спадщини Одеської обласної державної адміністрації від 20.04.2016 № 94	1423-Од

25.	Курган №39 (шифр по карті 1996 р. – 2/21)	від сер. IV тисячоліття до н.е. до XIV ст. н. е.	Троїцька с/р, с. Троїцьке, на схід від села, географічні координати: 46°33'57.28"Пн. ш. ; 30° 6'28.30"	Пам'ятка археології	Наказ управління культури, національностей, релігій та охорони об'єктів культурної спадщини Одеської обласної державної адміністрації від 20.04.2016 № 94	1424-Од
26.	Курган №40 (шифр по карті 1996 р. – 2/18)	від сер. IV тисячоліття до н.е. до XIV ст. н. е.	Троїцька с/р, с. Троїцьке, на схід, південний схід від північної околиці села. географічні координати: 46°33'24.26"Пн. ш.; 30° 2'48.98"	Пам'ятка археології	Наказ управління культури, національностей, релігій та охорони об'єктів культурної спадщини Одеської обласної державної адміністрації від 20.04.2016 № 94	1425-Од
27.	Курган №3 (шифр по карті 1996 р. – 7/18)	від сер. IV тисячоліття до н.е. до XIV ст. н. е.	<b>Яськівська сільська рада</b> Яськівська с/р, с. Яськи, на схід від села, географічні координати: 46°31'16.01" Пн. ш.; 30° 7'35.72" Сх. д.	Пам'ятка археології	Наказ управління культури, національностей, релігій та охорони об'єктів культурної спадщини Одеської обласної державної адміністрації від 20.04.2016 № 94	1427-Од

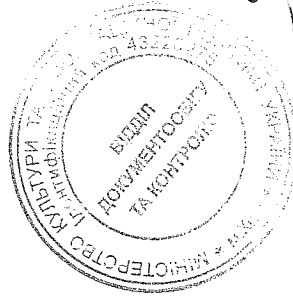
28.	Курган №4 (шифр по карті 1996 р. – 7/7)	від сер. IV тисячоліття до н.е. до XIV ст. н. е.	Ясківська с/р, с. Яськи на схід від села, географічні координати: 46°31'29.81" Пн. ш.; 30°79.86" Сх. д.	Пам'ятка археології	Наказ управління культури, національностей, релігій та охорони об'єктів культурної спадщини Одеської обласної державної адміністрації від 20.04.2016 № 94	1428-Од
29.	Курган №5 (шифр по карті 1996 р. – 7/3)	від сер. IV тисячоліття до н.е. до XIV ст. н. е.	Ясківська с/р, с. Яськи на схід від села, географічні координати: 46°31'53.58" Пн. ш.; 30° 5'34.77" Сх. д.	Пам'ятка археології	Наказ управління культури, національностей, релігій та охорони об'єктів культурної спадщини Одеської обласної державної адміністрації від 20.04.2016 № 94	1429-Од
30.	Курган №6 (шифр по карті 1996 р. – 7/5)	від сер. IV тисячоліття до н.е. до XIV ст. н. е.	Ясківська с/р, с. Яськи на схід від села, географічні координати: 46°31'49.42" Пн. ш. 30° 6'24.55"Сх. д.	Пам'ятка археології	Наказ управління культури, національностей, релігій та охорони об'єктів культурної спадщини Одеської обласної державної адміністрації від 20.04.2016 № 94	1430-Од
31.	Курган №7 (шифр по карті 1996 р. – 7/11)	від сер. IV тисячоліття до н.е. до XIV ст. н. е.	Ясківська с/р, с. Яськи на схід від села, географічні координати: 46°31'49.42" Пн. ш. 30° 6'24.55"Сх. д.	Пам'ятка археології	Наказ управління культури, національностей, релігій та охорони об'єктів культурної спадщини Одеської обласної державної адміністрації від 20.04.2016 № 94	1431-Од



32.	Курган №8 (шифр по карті 1996 р. – 7/12)	н.е. до XIV ст. н.е.	46°32'27.20" Пн. ш.; 30° 7'49.60" Сх. д	Пам'ятка археології	національностей, релігій та охорони об'єктів культурної спадщини Одеської обласної державної адміністрації від 20.04.2016 № 94	1432-Од
33.	Курган №9 (шифр по карті 1996 р. – 7/13)	від сер. IV тисячоліття до н.е. до XIV ст. н.е.	Яськівська с/р, с. Яськи на схід від села, географічні координати: 46°32'22.34"; Пн. ш.; 30° 8'0.42" Сх.д.	Пам'ятка археології	Наказ управління культури, національностей, релігій та охорони об'єктів культурної спадщини Одеської обласної державної адміністрації від 20.04.2016 № 94	1433-Од
34.	Курган №10 (шифр по карті 1996 р. – 7/14)	від сер. IV тисячоліття до н.е. до XIV ст. н.е.	Яськівська с/р, с. Яськи на схід від села, географічні координати: 46°31'59.94" Пн. ш.; 30° 8'34.73" Сх. д.	Пам'ятка археології	Наказ управління культури, національностей, релігій та охорони об'єктів культурної спадщини Одеської обласної державної адміністрації від 20.04.2016 № 94	1434-Од

35.	Курган №11 (шифр по карті 1996 р. – 7/17)	від сер. IV тисячоліття до н.е. до XIV ст. н. е.	Яськівська с/р, с. Яськи на схід від села, географічні координати: 46°31'39.08" Пн. ш.; 30° 9'37.74" Сх. д.	Пам'ятка археології	Наказ управління культури, національностей, релігій та охорони об'єктів культурної спадщини Одеської обласної державної адміністрації від 20.04.2016 № 94	1435-Од
36.	Курган № 12 (шифр по карті 1996 р. – 7/10)	від сер. IV тисячоліття до н.е. до XIV ст. н. е.	Яськівська с/р, с. Яськи на схід від села, географічні координати: 46°32'26.06 Пн. ш. ; 30°9'44.60" Сх. д.	Пам'ятка археології	Наказ управління культури, національностей, релігій та охорони об'єктів культурної спадщини Одеської обласної державної адміністрації від 20.04.2016 № 94	1436-Од
37.	Курган № 13 (шифр по карті 1996 р. – 7/9)	від сер. IV тисячоліття до н.е. до XIV ст. н. е.	Яськівська с/р, с. Яськи на схід від села, географічні координати: 46°32'33.60" Пн. ш.; 30°10'15.46" Сх. д.	Пам'ятка археології	Наказ управління культури, національностей, релігій та охорони об'єктів культурної спадщини Одеської	1437-Од

38.	Курган № 15 (шифр по карті 1996 р. – 8/6)	від сер. IV тисячоліття до н.е. до XIV ст. н.е.	Яськівська с/р, с. Яськи на схід від села, географічні координати: 46°30'27.62" Пн. ш.; 30°11'25.66" Сх. д.	Пам'ятка археології	Наказ управління культури, національностей, релігій та охорони об'єктів культурної спадщини Одеської обласної державної адміністрації від 20.04.2016 № 94	1439-Од
-----	---	---	---	---------------------	---	---------



О. М. Г.



МІНІСТЕРСТВО КУЛЬТУРИ  
ТА ІНФОРМАЦІЙНОЇ ПОЛІТИКИ УКРАЇНИ

НАКАЗ

від \_\_\_\_\_ 20\_\_ р.

Київ

№ \_\_\_\_\_

Про занесення об'єктів  
культурної спадщини до  
Державного реєстру нерухомих  
пам'яток України

Відповідно до статей 5 та 14 Закону України «Про охорону культурної спадщини», враховуючи рішення засідання Експертної комісії з розгляду питань занесення об'єктів культурної спадщини до Державного реєстру нерухомих пам'яток України (протокол від 02 жовтня 2019 року № 5/19), рішення Експертної комісії з питань обліку об'єктів культурної спадщини (протокол від 17 березня 2021 року № 1/21), розділу IV Порядку обліку об'єктів культурної спадщини, затвердженого наказом Міністерства культури України від 11 березня 2013 року № 158 (у редакції наказу Міністерства культури України від 27 червня 2019 року № 501), зареєстрованого в Міністерстві юстиції України 01 квітня 2013 року за № 528/23060, в межах повноважень, визначених Положенням про Міністерство культури та інформаційної політики України, затвердженого постановою Кабінету Міністрів України від 16 жовтня 2019 року № 885, на підставі подань департаменту культури, національностей, релігій та охорони об'єктів культурної спадщини Одеської обласної державної адміністрації від 16 вересня 2019 року № 01-12/1301, департаменту охорони культурної спадщини виконавчого органу Київської міської ради (Київської міської державної адміністрації від 13 червня 2019 року № 066-1816, від 21 серпня 2019 року № 066-2218

НАКАЗУЮ:

1. Занести до Державного реєстру нерухомих пам'яток України за категорією місцевого значення об'єкти культурної спадщини:

- у м. Києві згідно з переліком, викладеним у додатку 1;
- у Одеській області згідно з переліком, викладеним у додатку 2;

2. Одеській обласній та Київській міській державним адміністраціям:

1) поінформувати власників об'єктів культурної спадщини або уповноважені ними особи про занесення об'єктів культурної спадщини до Державного реєстру нерухомих пам'яток України;



2) протягом 2021 року забезпечити приведення облікової документації на пам'ятки, занесені до Державного реєстру нерухомих пам'яток України, у відповідність до цього наказу;

3) забезпечити формування облікових справ на пам'ятки культурної спадщини у паперовій та електронній формах;

4) у місячний строк визначити межі та режими використання території пам'яток.

5) до прийняття в установленому порядку рішення про визначення меж території і режимів використання пам'яток культурної спадщини згідно з переліком, що додається до цього наказу:


а) межі території визначити відповідно до абзацу другого пункту 12 розділу IV Порядку обліку об'єктів культурної спадщини, затвердженого наказом Міністерства культури України від 11 березня 2013 р. № 158 (у редакції наказу Міністерства культури України від 27 червня 2019 р. № 501), зареєстрованого в Міністерстві юстиції України 01 квітня 2013 р. за № 528/23060;

б) режим використання пам'яток культурної спадщини встановлювати відповідно до рекомендованих в обліковій документації режимів використання.

3. Контроль за виконанням цього наказу покласти на державного секретаря Дуля Я.М.

Міністр

Олександр ТКАЧЕНКО



Додаток 1 до наказу Міністерств культури та інформаційної політики  
«Про занесення об'єктів культурної спадщини до Державного реєстру нерухомих пам'яток України»

Перелік об'єктів культурної спадщини, які заносяться до Державного реєстру нерухомих пам'яток України за категорією місцевого значення у м. Києві

№ п/п	Назва об'єкта	Датування	Адреса	Вид об'єкта	№ та дата рішення про взяття під охорону	Охоронний №
1	2	3	4	5	6	7
1.	Український дім	1982 р.	м. Київ площа Європейська, 2	Пам'ятка архітектури	Наказ Головного управління охорони культурної спадщини Київської міської державної адміністрації від 10.06.2011 № 10/34-11	1186-Кв
2.	Будинок прибутковий, в якому мешкав архітектор О.С. Кривошеєв	1898 - 1899 рр., 1902-1905 рр., 1904-1907 рр.	вул. Пушкінська, 11	Пам'ятка архітектури, історії	Наказ Головного управління охорони культурної спадщини Київської міської державної адміністрації від 25.06.2011 № 10/38-11	1189-Кв
3.	Будинок прибутковий, в якому містилася редакція «Київської газети»	кінець XIX-XX ст., 1989-1899 рр., 1949 р.	вул. Пушкінська, 11-А	Пам'ятка архітектури, історії	Наказ Головного управління охорони культурної спадщини Київської міської державної адміністрації від 25.09.2005 № 53	1190-Кв

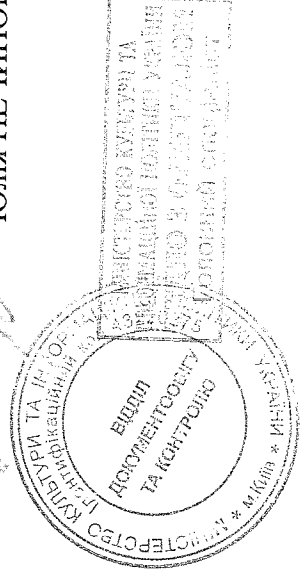
Продовження додатку						
1	2	3	4	5	6	7
4.	Садиба міська	XIX-XX ст.	вул. Пушкінська, 12	Пам'ятка архітектури	Наказ Головного управління охорони культурної спадщини Київської міської державної адміністрації від 10.06.2011 № 10/34-11	1191-Кв
5.	Будинок прибутковий	кінець XIX ст., 1945-1947 рр.	вул. Пушкінська, 12-А	Пам'ятка архітектури	Наказ Головного управління охорони культурної спадщини Київської міської державної адміністрації від 10.06.2011 № 10/34-11	1191/2Кв
6.	Флігель	кінець XIX ст., 1945-1947 рр.	вул. Пушкінська, 12-Б	Пам'ятка архітектури	Наказ Головного управління охорони культурної спадщини Київської міської державної адміністрації від 10.06.2011 № 10/34-11	1191/3-Кв
7.	Будинок житловий крамницями Я. Бернера	1886 р.	бульвар Т. Шевченка, 1	Пам'ятка архітектури	Наказ управління охорони пам'яток історії, культури та історичного середовища Київської міської державної адміністрації від 07.11.2001 № 153	1195-Кв

1	2	3	4	5	6	7
8.	Мозаїчне панно «Квігучі сади» («Україна молода»)	1976 р.	бульвар Дарницький, 23	Пам'ятка монументальн ого мистецтва	Наказ департаменту охорони культурної спадщини Київської міської державної адміністрації від 25.04.2019 № 25	1196-Кв
9.	Будинок школи № 6 двокомплектної	1935 р.	провулок Політехнічний, 2-А	Пам'ятка історії, монументальн ого мистецтва	Наказ департаменту охорони культурної спадщини Київської міської державної адміністрації від 25.04.2019 № 25	1197-Кв
10.	Будівля господарська (прибудова до бапти № 5 Київської фортеці).	1895-1896 рр.	вул. Рибальська, 22	Пам'ятка архітектури	Наказ департаменту охорони культурної спадщини Київської міської державної адміністрації від 22.12.2017 № 238	1198-Кв

Начальник Головного управління  
охорони культурної спадщини та музеїв  
Директорату культурної спадщини та музеїв

*Юлія Неципоренко*

Юлія НЕЧИПОРЕНКО





Додаток 2 до наказу Міністерств культури та інформаційної політики

«Про занесення об'єктів культурної спадщини до Державного реєстру нерухомих пам'яток України»

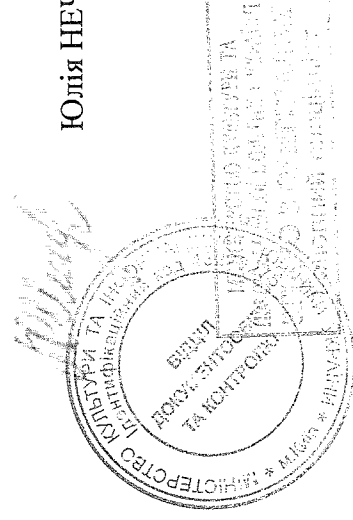
Перелік об'єктів культурної спадщини, які заносяться до Державного реєстру нерухомих пам'яток України за категорією місцевого значення у Одеській області

№ п/п	Назва об'єкта	Датування	Адреса	Вид об'єкта	№ та дата рішення про взяття під охорону	Охоронний №
1	2	3	4	5	6	7
	<i>Комплекс Сергієвського артилерійського училища</i>		<b>м. Одеса</b>			
1.	Житловий будинок для офіцерів та викладачів Сергієвського артилерійського училища	1910-ті рр.	вул. Артилерійська, 2/1	Пам'ятка архітектури	Наказ департаменту культури, національностей, релігій та охорони об'єктів культурної спадщини Одеської обласної державної адміністрації від 03.01.2017 №3	966-Од
2.	Житловий будинок для офіцерів та викладачів Сергієвського артилерійського училища	1910-ті рр.	вул. Артилерійська, 2/2	Пам'ятка архітектури	Наказ департаменту культури, національностей, релігій та охорони об'єктів культурної спадщини Одеської обласної державної адміністрації від 03.01.2017 №3	966/4-Од

1	2	3	4	5	6	7
3.	Житловий будинок для офіцерів та викладачів Сергієвського артилерійського училища	1910-ті рр.	вул. Артилерійська, 2/3	Пам'ятка архітектури	Наказ департаменту культури, національностей, релігій та охорони об'єктів культурної спадщини Одеської обласної державної адміністрації від 03.01.2017 №3	966/5-Од
4.	Житловий будинок для офіцерів та викладачів Сергієвського артилерійського училища	1910-ті рр.	вул. Артилерійська, 4 а	Пам'ятка архітектури	Наказ департаменту культури, національностей, релігій та охорони об'єктів культурної спадщини Одеської обласної державної адміністрації від 03.01.2017 №3	966/6-Од

Начальник Головного управління  
охорони культурної спадщини та музеїв  
Директорату культурної спадщини та музеїв

Юлія НЕЧИПОРЕНКО





**МІНІСТЕРСТВО КУЛЬТУРИ  
ТА ІНФОРМАЦІЙНОЇ ПОЛІТИКИ УКРАЇНИ**

**НАКАЗ**

від \_\_\_\_\_ 20\_\_ р.

Київ

№ \_\_\_\_\_

Про занесення об'єктів  
культурної спадщини до  
Державного реєстру нерухомих  
пам'яток України

Відповідно до статей 5 та 14 Закону України «Про охорону культурної спадщини», враховуючи рішення засідання Експертної комісії з питань обліку об'єктів культурної спадщини (протоколи від 29.04.2020 № 2/20, від 26.11.2020 р. № 6/20, від 17.03.2021 № 1/21), рішення засідання Експертної комісії з розгляду питань занесення об'єктів культурної спадщини до Державного реєстру нерухомих пам'яток України від 02.10.2019 року № 5/19), розділу IV Порядку обліку об'єктів культурної спадщини, затвердженого наказом Міністерства культури України від 11 березня 2013 року № 158 (у редакції наказу Міністерства культури України від 27 червня 2019 року № 501), зареєстрованого в Міністерстві юстиції України 01 квітня 2013 року за № 528/23060, на підставі подань Чернівецької обласної державної адміністрації від 05 грудня 2019 року № 01.43/11-2364, Департаменту культури, туризму, національностей та релігій Запорізької обласної державної адміністрації від 25 січня 2019 року № 02.2-09/0176, Запорізької обласної організації Українського товариства охорони пам'яток історії та культури від 03 вересня 2020 року № 03-09/2020-1, Департаменту культури, національностей, релігій та охорони об'єктів культурної спадщини Одеської обласної державної адміністрації від 13 серпня 2020 року № 01-12/3503

**НАКАЗУЮ:**

1. Занести до Державного реєстру нерухомих пам'яток України за категорією місцевого значення об'єкти культурної спадщини:

- 1) у Запорізькій області згідно з переліком, відповідно до додатку 1;
- 2) у Чернівецькій області згідно з переліком, відповідно до додатку 2;
- 3) у Одеській області згідно з переліком, відповідно до додатку 3.

2. Обласним державним адміністраціям :



Міністерство культури та інформаційної  
політики України  
№295 від 26.04.2021  
Ткаченко О.В. (Міністр) 26.04.2021  
19:45

1) поінформувати власників об'єктів культурної спадщини або уповноважені ними органи про занесення об'єктів культурної спадщини до Державного реєстру нерухомих пам'яток України;

2) протягом 2021 року забезпечити приведення облікової документації на пам'ятки, занесені до Державного реєстру нерухомих пам'яток України, у відповідність до цього наказу;

3) забезпечити формування облікових справ на пам'ятки культурної спадщини у паперовій та електронній формах;

4) у місячний строк визначити межі та режими використання території пам'яток.

5) до прийняття в установленому порядку рішення про визначення меж території і режимів використання пам'яток культурної спадщини згідно з переліком, що додається до цього наказу:


а) межі території визначити відповідно до абзацу другого пункту 12 розділу IV Порядку обліку об'єктів культурної спадщини, затвердженого наказом Міністерства культури України від 11 березня 2013 р. № 158 (у редакції наказу Міністерства культури України від 27 червня 2019 р. № 501), зареєстрованого в Міністерстві юстиції України 01 квітня 2013 р. за № 528/23060;

б) режим використання пам'яток культурної спадщини встановлювати відповідно до рекомендованих в обліковій документації режимів використання.

3. Контроль за виконанням цього наказу покласти на державного секретаря Дуля Я.М.

Міністр


Олександр ТКАЧЕНКО



Додаток 1 до наказу Міністерства культури та інформаційної політики «Про занесення об'єктів культурної спадщини до Державного реєстру нерухомих пам'яток України»

Перелік об'єктів культурної спадщини, які заносяться до Державного реєстру нерухомих пам'яток України за категорією місцевого значення у Запорізькій області

№	Назва об'єкта	Датування	Місце розташування	Вид об'єкта	№ та дата рішення про взяття під охорону	Охоронний №
1	2	3	4	5	6	7
			м. Запоріжжя			
	Забудова Шостого селища	1929-1941 рр., 1946-1954 рр.	Колишнє Шосте селище. 19 кварталів (I, II, III, IV, V, VI, VII, VIII, IX, X, XVI, XVII, XX, XXI, XXII, XXIII, XXIV, XXVI, XXVII) обмежених пр. Металургів, вул. Б. Хмельницького, вул. Портова, вул. Рекордна, вул. Верхня	Пам'ятка містобудування, архітектури	Наказ Управління містобудування та архітектури Запорізької обласної державної адміністрації від 28.11.2013 № 49-О	5000-3п
2	Будинок житловий	1930-1932 рр.	пр. Металургів, 2/5	Пам'ятка архітектури	Наказ Управління містобудування та архітектури Запорізької обласної державної адміністрації від 28.11.2013 № 49-О	5000/1 3п



Ор Н.В. Дробиш

1	2	3	4	5	6	7
3	Будинок житловий	1930-1932 рр., 1946-1949 рр.	пр. Металургів, 4	Пам'ятка архітектури	Наказ Управління містобудування та архітектури Запорізької обласної державної адміністрації від 28.11.2013 № 49-о	5000/2-3п
4	Будинок житловий	1947-1948 рр.	пр. Металургів, 8	Пам'ятка архітектури	Наказ Управління містобудування та архітектури Запорізької обласної державної адміністрації від 28.11.2013 № 49-О	5000/3-3п
5	Амбулаторне містечко в Шостому селищі	1930-1932 рр.	пр. Металургів, 9	Пам'ятка архітектури	Наказ Управління містобудування та архітектури Запорізької обласної державної адміністрації від 28.11.2013 № 49-О	5000/4-3п
6	Будинок житловий	1930-1931 рр.	пр. Металургів, 10	Пам'ятка архітектури	Наказ Управління містобудування та архітектури Запорізької обласної державної адміністрації від 28.11.2013 № 49-О	5000/5-3п

1	2	3	4	5	6	7
7	Будинок житловий	1949 р.	пр. Металургів, 20	Пам'ятка архітектури	Наказ Управління містобудування та архітектури Запорізької обласної державної адміністрації від 28.11.2013 № 49-О	5000/6-3п
8	Будинок житловий	1949 р.	пр. Металургів, 22	Пам'ятка архітектури	Наказ Управління містобудування та архітектури Запорізької обласної державної адміністрації від 28.11.2013 № 49-О	5000/7-3п
9	Будинок житловий	1949 р.	пр. Металургів, 24	Пам'ятка архітектури	Наказ Управління містобудування та архітектури Запорізької обласної державної адміністрації від 28.11.2013 № 49-О	5000/8-3п
10	Будинок житловий	1929-1930 рр.	пр. Соборний, 183 А	Пам'ятка архітектури	Наказ Управління містобудування та архітектури Запорізької обласної державної адміністрації від 28.11.2013 № 49-О	5000/9-3п

1	2	3	4	5	6	7
11	Забудова кварталу № 3 Шостого селища	1935-1938 рр., 1946-1948 рр.	Колишнє Шосте селище, квартал обмежений пр. Металургів, вул. Незалежної України, вул. Верхня, вул. Рекордна	Пам'ятка містобудування, архітектури	Наказ Управління містобудування та архітектури Запорізької обласної державної адміністрації від 28.11.2013 № 49-О	5001-3п
12	Будинок житловий	1936-1937 рр., 1947-1950 рр.	пр. Металургів, 1-3	Пам'ятка архітектури	Наказ Управління містобудування та архітектури Запорізької обласної державної адміністрації від 28.11.2013 № 49-О	5001/1-3п
13	Будинок житловий	1933-1934 рр., 1946-1947 рр.	вул. Незалежної України, 31	Пам'ятка архітектури	Наказ Управління містобудування та архітектури Запорізької обласної державної адміністрації від 28.11.2013 № 49-О	5001/2-3п
14	Олександрівське механіко-технічне училище	1901 р., 1944-1950-ті рр.	вул. Жуковського, 64	Пам'ятка історії, архітектури	Рішення виконавчого комітету Запорізької обласної ради депутатів трудящих від 10.02.1971 р. № 55	5002-3п




1	2	3	4	5	6	7
15	Народний дім	1903 р.	вул. Поштова, 71	Пам'ятка історії, архітектури	Наказ Управління містобудування та архітектури Запорізької обласної державної адміністрації від 28.11.2013 № 49-О	5003-Зп
16	Центральна хоральна синагога	1902 р., 1940-1950-ті рр.	вул. Троїцька, 27	Пам'ятка архітектури	Наказ Управління містобудування та архітектури Запорізької обласної державної адміністрації від 28.11.2013 № 49-О	5004-Зп
17	Прибутковий будинок І.А. Куржупова (Будинок Учительської семінарії)	1907 р., 1908 р., 1913 р.	вул. Олександрівська, 8 / вул. Покровська, 28	Пам'ятка архітектури	Наказ Управління містобудування та архітектури Запорізької обласної державної адміністрації від 28.11.2013 № 49-О	5005-Зп
18	Прибутковий будинок купця О. Мінаєва	друга половина XIX ст., 1908 р.	вул. Олександрівська, 52 / вул. Академіка Чабаненка, 23	Пам'ятка архітектури	Наказ Управління містобудування та архітектури Запорізької обласної державної адміністрації від 28.11.2013 № 49-О	5006-Зп

1	2	3	4	5	6	7
19	Садиба Т.Г. Рош	1913 р.	вул. Олександрівська, 48	Пам'ятка архітектури	Наказ Управління містобудування та архітектури Запорізької обласної державної адміністрації від 28.11.2013 № 49-О	5007-3п
20	Будинок купця П.Л. Захар'їна	1866 р.	вул. Поштова, 18 / вул. Покровська, 21	Пам'ятка архітектури	Наказ Управління містобудування та архітектури Запорізької обласної державної адміністрації від 28.11.2013 № 49-О	5008-3п
21	Млин Германа Нібура	1895 р.	вул. Сергія Серікова, 30	Пам'ятка архітектури	Рішення виконавчого комітету Запорізької обласної ради депутатів трудящих від 11.07.1989 № 196	5009-3п
22	Будинок третьої молитовної громади (Синагога кравців)	1888 р.	пр. Тургенева, 22	Пам'ятка архітектури	Наказ Управління містобудування та архітектури Запорізької обласної державної адміністрації від 28.11.2013 № 49-О	5010-3п

1	2	3	4	5	6	7
23	Прибутковий будинок Х.К. Біленького	1908-1909 рр.	вул. Троїцька, 27 / вул. Олександрівська, 15	Пам'ятка архітектури	Наказ Управління містобудування та архітектури Запорізької обласної державної адміністрації від 28.11.2013 № 49-О	5011-3п
24	Прибутковий будинок спадкового громадянина, купця 1-ї гільдії Я.І. Лещинського	1901 р., 1908-1909 рр.	пр. Соборний, 52 / вул. Троїцька, 25	Пам'ятка архітектури	Рішення виконкому Запорізької обласної ради депутатів трудящих від 10.02.1971 № 55	5012-3п
25	Пам'ятник О.В. Вінтеру	1966 р.	бул. Вінтера, 12	Пам'ятка монументального мистецтва	Рішення виконкому Запорізької обласної ради депутатів трудящих від 10.02.1971 № 55	5013-3п

Начальник Головного управління  
охорони культурної спадщини та музеїв  
Директорату культурної спадщини та музеїв

Юлія НЕЧИПОРЕНКО



Додаток 2 до наказу Міністерств  
культури та інформаційної політики  
«Про занесення об'єктів культурної  
спадщини до Державного реєстру  
нерухомих пам'яток України»

Перелік об'єктів культурної спадщини, які заносяться до Державного реєстру нерухомих пам'яток України за  
категорією місцевого значення у Чернівецькій області

№	Назва об'єкта	Датування	Місце розташування	Вид об'єкта	№ та дата рішення про взяття під охорону	Охоронний №
1	2	3	4	5	6	7
			Путильський район			
1.	Комплекс споруд церкви та дзвіниці Святого Дмитрія	1877 р.	с. Довгопілля	Пам'ятка архітектури	Розпорядження Чернівецької обласної державної адміністрації від 16.11.2018 № 1274- р	3231-Чн
2.	Церква Святого Дмитрія	1877 р.	с. Довгопілля	Пам'ятка архітектури	Розпорядження Чернівецької обласної державної адміністрації від 16.11.2018 № 1274- р	3231/1-Чн

1	2	3	4	5	6	7
3.	Дзвіниця церкви Святого Дмитрія	1877 р.	с. Довгопілля	Пам'ятка архітектури	Розпорядження Чернівецької обласної державної адміністрації від 16.11.2018 № 1274-р	3231/2-Чн
4.	Церква Святої Трійці	1861-1877 рр.	с. Киселиці,	Пам'ятка архітектури	Розпорядження Чернівецької обласної державної адміністрації від 16.11.2018 № 1274-р	3232-Чн
5.	Церква Святого Володимира	друга половина XIX ст.	с. Селятин,	Пам'ятка архітектури	Розпорядження Чернівецької обласної державної адміністрації від 16.11.2018 № 1274-р	3233-Чн
6.	Комплекс споруд церкви та дзвіниці Святих Апостолів Петра і Павла	1910-1916 рр.	с. Плоска	Пам'ятка архітектури	Розпорядження Чернівецької обласної державної адміністрації від 16.11.2018 № 1274-р	3234-Чн

1	2	3	4	5	6	7
7.	Церква Святих Апостолів Петра і Павла	1910-1916 рр.	с. Плоска	Пам'ятка архітектури	Розпорядження Чернівецької обласної державної адміністрації від 16.11.2018 № 1274-р	3234/1-Чн
8.	Дзвіниця церкви Святих Апостолів Петра і Павла	1910-1916 рр.	с. Плоска	Пам'ятка архітектури	Розпорядження Чернівецької обласної державної адміністрації від 16.11.2018 № 1274-р	3234/2-Чн
9.	Комплекс споруд церкви та дзвіниці Успіння Пресвятої Богородиці	кінець XVIII ст.	с. Стебні	Пам'ятка архітектури	Розпорядження Чернівецької обласної державної адміністрації від 16.11.2018 № 1274-р	3235-Чн
10.	Церква Успіння Пресвятої Богородиці	кінець XVIII ст.	с. Стебні	Пам'ятка архітектури	Розпорядження Чернівецької обласної державної адміністрації від 16.11.2018 № 1274-р	3235/1-Чн

1	2	3	4	5	6	7
11.	Дзвіниця церкви Успіння Пресвятої Богородиці	кінець XVIII ст.	с. Стебні	Пам'ятка архітектури	Розпорядження Чернівецької обласної державної адміністрації від 16.11.2018 № 1274- р	3235/2-Чн
			Сокирянський район			
12.	Церква Святих Апостолів Петра і Павла	1880 р.	вул. Перемоги, 3, м. Сокиряни	Пам'ятка архітектури	Розпорядження Чернівецької обласної державної адміністрації від 16.11.2018 № 1274- р	3236-Чн
13.	Церква Успіння Пресвятої Богородиці	1906 р.	вул. Соборна, 56, м. Сокиряни	Пам'ятка архітектури	Розпорядження Чернівецької обласної державної адміністрації від 16.11.2018 № 1274- р	3237-Чн
14.	Церква Святого Архистратига Михайла	1891 р.	с. Вашківці	Пам'ятка архітектури	Розпорядження Чернівецької обласної державної адміністрації від 16.11.2018 № 1274- р	3238-Чн

1	2	3	4	5	6	7
15.	Церква Святого Дмитрія Солунського	1872 р.	с. Гвіздівці	Пам'ятка архітектури	Розпорядження Чернівецької обласної державної адміністрації від 16.11.2018 № 1274-р	3239-Чн
16.	Церква Успіння Пресвятої Богородиці	1887 р.	с. Шебутиніці	Пам'ятка архітектури	Розпорядження Чернівецької обласної державної адміністрації від 16.11.2018 № 1274-р	3240-Чн
17.	Синагога-Темпель	друга половина XIX ст.	Сторожинецький район вул. Ю. Федьковича, 12, м. Сторожинець	Пам'ятка архітектури	Розпорядження Чернівецької обласної державної адміністрації від 16.11.2018 № 1274-р	3241-Чн
18.	Церква Святих Архангелів Михаїла і Гавриїла (Свято-Михайлівська церква)	1796-1798 рр.	2-й провулок вулиці Б. Хмельницького, 1, хутір Майдан, м. Сторожинець	Пам'ятка архітектури	Розпорядження Чернівецької обласної державної адміністрації від 16.11.2018 № 1274-р	3242-Чн



1	2	3	4	5	6	7
19.	Школа	кінець XIX ст. – початок XX ст.	вул. П. Видинського, 1, м. Сторожинець	Пам'ятка архітектури	Розпорядження Чернівецької обласної державної адміністрації від 16.11.2018 № 1274-р	3243-Чн
20.	Лютеранська кірха		вул. Б. Хмельницького, 31, м. Сторожинець	Пам'ятка архітектури	Розпорядження Чернівецької обласної державної адміністрації від 16.11.2018 № 1274-р	3244-Чн
21.	Церква Успіння Пресвятої Богородиці	1815-1823 рр.	с. Великий Кучурів	Пам'ятка архітектури	Розпорядження Чернівецької обласної державної адміністрації від 16.11.2018 № 1274-р	3245-Чн
22.	Комплекс споруд церкви та дзвіниці Різдва Пресвятої Богородиці	1782 р.	Хутір Гільча, с. Банилів-Підгірний,	Пам'ятка архітектури	Розпорядження Чернівецької обласної державної адміністрації від 16.11.2018 № 1274-р	3246-Чн

1	2	3	4	5	6	7
23.	Церква Різдва Пресвятої Богородиці	1782 р.	Хутір Гільча, с. Банилів-Підгірний,	Пам'ятка архітектури	Розпорядження Чернівецької обласної державної адміністрації від 16.11.2018 № 1274-р	3246/1-Чн
24.	Дзвіниця церкви Різдва Пресвятої Богородиці	1782 р.	Хутір Гільча, с. Банилів-Підгірний,	Пам'ятка архітектури	Розпорядження Чернівецької обласної державної адміністрації від 16.11.2018 № 1274-р	3246/2-Чн
25.	Комплекс споруд церкви та дзвіниці Святих Архангелів Михайла і Гавриїла	1786 р.	с. Давидівка	Пам'ятка архітектури	Розпорядження Чернівецької обласної державної адміністрації від 16.11.2018 № 1274-р	3247-Чн
26.	Церква Святих Архангелів Михайла і Гавриїла	1786 р.	с. Давидівка	Пам'ятка архітектури	Розпорядження Чернівецької обласної державної адміністрації від 16.11.2018 № 1274-р	3247/1-Чн

1	2	3	4	5	6	7
27.	Дзвіниця церкви Святих Архангелів Михаїла і Гавриїла	1786 р.	с. Давидівка	Пам'ятка архітектури	Розпорядження Чернівецької обласної державної адміністрації від 16.11.2018 № 1274-р	3247/2-Чн
28.	Комплекс споруд церкви та дзвіниці Різдва Пресвятої Богородиці	1876 р.	с. Спаська,	Пам'ятка архітектури	Розпорядження Чернівецької обласної державної адміністрації від 16.11.2018 № 1274-р	3248-Чн
29.	Церква Різдва Пресвятої Богородиці	1876 р.	с. Спаська,	Пам'ятка архітектури	Розпорядження Чернівецької обласної державної адміністрації від 16.11.2018 № 1274-р	3248/1-Чн
30.	Дзвіниця церкви Різдва Пресвятої Богородиці	1876 р.	с. Спаська,	Пам'ятка архітектури	Розпорядження Чернівецької обласної державної адміністрації від 16.11.2018 № 1274-р	3248/2-Чн

1	2	3	4	5	6	7
31.	Костел Матері Божої Страждаючої	1836 р.	с. Стара Красношора,	Пам'ятка архітектури	Розпорядження Чернівецької обласної державної адміністрації від 16.11.2018 № 1274-р	3249-Чн
32.	Комплекс споруд церкви та дзвіниці Святого Дмитрія	1898 р.	с. Череш	Пам'ятка архітектури	Розпорядження Чернівецької обласної державної адміністрації від 16.11.2018 № 1274-р	3250-Чн
33.	Церква Святого Дмитрія	1898 р.	с. Череш	Пам'ятка архітектури	Розпорядження Чернівецької обласної державної адміністрації від 16.11.2018 № 1274-р	3250/1-Чн
34.	Дзвіниця Святого Дмитрія	1898 р.	с. Череш	Пам'ятка архітектури	Розпорядження Чернівецької обласної державної адміністрації від 16.11.2018 № 1274-р	3250/2-Чн

1	2	3	4	5	6	7
			Хотинський район			
35.	Церква Покрови Пресвятої Богородиці	XVIII ст.	вул. М. Горького, 16, м. Хотин	Пам'ятка архітектури	Розпорядження Чернівецької обласної державної адміністрації від 16.11.2018 № 1274-р	3251-Чн
36.	Церква Святого Іоанна Богослова	1871 р.	с. Атаки	Пам'ятка архітектури	Розпорядження Чернівецької обласної державної адміністрації від 16.11.2018 № 1274-р	3252-Чн
37.	Церква Святого Архистратига Михаїла	1887 р.	с. Бочківці	Пам'ятка архітектури	Розпорядження Чернівецької обласної державної адміністрації від 16.11.2018 № 1274-р	3253-Чн
38.	Свято-Миколаївська церква	1805 р.	с. Грозинці	Пам'ятка архітектури	Розпорядження Чернівецької обласної державної адміністрації від 16.11.2018 № 1274-р	3254-Чн


1	2	3	4	5	6	7
39.	Церква Покрови Пресвятої Богородиці	1890 р.	с. Данківці	Пам'ятка архітектури	Розпорядження Чернівецької обласної державної адміністрації від 16.11.2018 № 1274- р	3255-Чн
40.	Церква Покрови Пресвятої Богородиці	1807 р.	с. Круглик	Пам'ятка архітектури	Розпорядження Чернівецької обласної державної адміністрації від 16.11.2018 № 1274- р	3256-Чн
41.	Церква Успіння Пресвятої Богородиці	1903 р.	с. Санківці	Пам'ятка архітектури	Розпорядження Чернівецької обласної державної адміністрації від 16.11.2018 № 1274- р	3257-Чн
42.	Церква Святого Архистратига Михаїла	1845 – 1854 рр.	с. Ставчани	Пам'ятка архітектури	Розпорядження Чернівецької обласної державної адміністрації від 16.11.2018 № 1274- р	3258-Чн

Продовження додатку 2

1	2	3	4	5	6	7
43.	Церква Святого Георгія	1872 р.	с. Челоноси	Пам'ятка архітектури	Розпорядження Чернівецької обласної державної адміністрації від 16.11.2018 № 1274- р	3259-Чн
44.	Церква Святого Дмитрія	1852 р.	с. Ярівка	Пам'ятка архітектури	Розпорядження Чернівецької обласної державної адміністрації від 16.11.2018 № 1274- р	3260-Чн

Начальник Головного управління  
охорони культурної спадщини та музеїв  
Директорату культурної спадщини та музеїв

Юлія НЕЧИПОРЕНКО




Додаток 3 до наказу Міністерств  
культури та інформаційної політики  
«Про занесення об'єктів культурної  
спадщини до Державного реєстру  
нерухомих пам'яток України»

Перелік об'єктів культурної спадщини, які заносяться до Державного реєстру нерухомих пам'яток України за  
категорією місцевого значення у Одеській області

№	Назва об'єкта	Датування	Місце розташування	Вид об'єкта	№ та дата рішення про взяття під охорону	Охоронний №
1.	Куяльницьке кладовище	друга половина XVIII ст.- кін. XIX ст.	м. Одеса вул. Хаджибейська дорога	Пам'ятка історії	Наказ управління культури, національностей, релігій та об'єктів культурної спадщини від 20.04.2016 № 90	1401-Од

Начальник Головного управління  
охорони культурної спадщини та музеїв  
Директорату культурної спадщини та музеїв

Юлія НЕЧИПОРЕНКО







Паперова копія  
електронного  
документа

МІНІСТЕРСТВО КУЛЬТУРИ  
ТА ІНФОРМАЦІЙНОЇ ПОЛІТИКИ УКРАЇНИ

НАКАЗ

від \_\_\_\_\_ 20\_\_ р.

Київ

№ \_\_\_\_\_

Про занесення об'єкта культурної  
спадщини до Державного реєстру  
нерухомих пам'яток України

Відповідно до статей 5 та 14 Закону України «Про охорону культурної спадщини», враховуючи рішення засідання Експертної комісії з розгляду питань занесення об'єктів культурної спадщини до Державного реєстру нерухомих пам'яток України (протокол від 02 жовтня 2019 року № 5/19), рішення Експертної комісії з питань обліку об'єктів культурної спадщини (протокол від 17 березня 2021 року № 1/21), розділу IV Порядку обліку об'єктів культурної спадщини, затвердженого наказом Міністерства культури України від 11 березня 2013 року № 158 (у редакції наказу Міністерства культури України від 27 червня 2019 року № 501), зареєстрованого в Міністерстві юстиції України 01 квітня 2013 року за № 528/23060, в межах повноважень, визначених Положенням про Міністерство культури та інформаційної політики України, затвердженого постановою Кабінету Міністрів України від 16 жовтня 2019 року № 885, на підставі подання управління культури, національностей, релігій та охорони об'єктів культурної спадщини Одеської обласної державної адміністрації від 13 травня 2019 року № 01-12/1832

НАКАЗУЮ:

1. Занести до Державного реєстру нерухомих пам'яток України за видом пам'ятки архітектури та категорією місцевого значення об'єкт культурної спадщини «Будинок прибутковий» за адресою: провулок Високий, 2 на розі вул. Болгарської у м. Одесі, охоронний № 1500 -Од.

2. Одеській обласній державній адміністрації:

1) поінформувати власника об'єкта культурної спадщини або уповноважений ним орган про занесення об'єкта культурної спадщини до Державного реєстру нерухомих пам'яток України;

2) протягом 2021 року забезпечити приведення облікової документації на пам'ятку, занесеної до Державного реєстру нерухомих пам'яток України, у відповідність до цієї постанови.



Міністерство культури та інформаційної  
політики України  
№ 453 від 23.06.2021  
Ткаченко О.В. (Міністр) 23.06.2021  
15:26

3) забезпечити формування облікової справи на пам'ятку культурної спадщини у паперовій та електронній формах;

4) у місячний строк визначити межі та режими використання території пам'ятки.

5) до прийняття в установленому порядку рішення про визначення меж території і режимів використання пам'ятки культурної спадщини зазначеної у пункті першому цього наказу:


а) межі території визначити відповідно до абзацу другого пункту 12 розділу IV Порядку обліку об'єктів культурної спадщини, затвердженого наказом Міністерства культури України від 11 березня 2013 р. № 158 (у редакції наказу Міністерства культури України від 27 червня 2019 р. № 501), зареєстрованого в Міністерстві юстиції України 01 квітня 2013 р. за № 528/23060;

б) режим використання пам'ятки культурної спадщини встановлювати відповідно до рекомендованих в обліковій документації режимів використання.

3. Контроль за виконанням цього наказу покласти на державного секретаря Дуля Я.М.

Міністр

Олександр ТКАЧЕНКО



ІНСТРУКЦІЙНИЙ КОД АБО ПОСИЛАННЯ  
ВІСІД ДОКУМЕНТОБУДУВАННЯ ТА КОНТРОЛЮ  
Головний спеціаліст

*О. М. Дуля*



Паперова копія  
електронного  
документа

МІНІСТЕРСТВО КУЛЬТУРИ  
ТА ІНФОРМАЦІЙНОЇ ПОЛІТИКИ УКРАЇНИ

НАКАЗ

від \_\_\_\_\_ 20\_\_ р.

Київ

№ \_\_\_\_\_

Про внесення зміни до  
відомостей Державного реєстру  
нерухомих пам'яток України

Відповідно до статей 5 та 14 Закону України «Про охорону культурної спадщини», розділу V Порядку обліку об'єктів культурної спадщини, затвердженого наказом Міністерства культури України від 11 березня 2013 р. № 158 (у редакції наказу Міністерства культури України від 27 червня 2019 р. № 501), зареєстрованого в Міністерстві юстиції України 01 квітня 2013 р. за № 528/23060, на підставі листа департаменту культури, національностей, релігій та охорони об'єктів культурної спадщини Одеської обласної державної адміністрації від 20.05.2021 № 01-12/2376

НАКАЗУЮ:

1. Внести зміну до відомостей Державного реєстру нерухомих пам'яток України, внесених наказом Міністерства культури та інформаційної політики України від 26 квітня 2021 р. № 295 «Про занесення об'єктів культурної спадщини до Державного реєстру нерухомих пам'яток України», виклавши додаток 3 до цього наказу у такій редакції:

«

	Назва об'єкта	Датування	Місце розташування	Вид об'єкта	№ та дата рішення про взяття під охорону	Охоронний №
1.	Куяльницьке кладовище	друга половина XVIII ст.- кін. XIX ст.	м. Одеса, вул. Хаджибейська дорога	Пам'ятка історії	Наказ управління культури, національностей, релігій та об'єктів культурної спадщини від 20.04.2016 № 90	1600-Од

»



UB  
Міністерство культури та інформаційної  
політики України  
№498 від 05.07.2021  
Ткаченко О.В. (Міністр) 05.07.2021  
19:41

2. Начальнику управління охорони культурної спадщини та музеїв (Нечипоренко Ю.В.) повідомити Одеську обласну державну адміністрацію про рішення, зазначене в пункті 1 цього наказу.

3. . Контроль за виконанням цього наказу покласти на державного секретаря Дуля Я.М.

Міністр

Олександр ТКАЧЕНКО

