



**ВІДДІЛ З ПИТАНЬ ТОПОНІМІКИ  
ТА ОХОРОНИ ІСТОРИКО-КУЛЬТУРНОГО СЕРЕДОВИЩА**

Конституції м-н, 7, м. Харків, 61200  
тел. +38 (057) 760-79-68; topcom@citynet.kharkov.ua

01.12.2021 № 012-21-ПІ  
на № Б-3-11/990/180-21 від 24.11.2021

БАБІЧУ О.  
foi+request-96407-  
33446d01@dostup.pravda.com.ua

Виконавчими органами Харківської міської ради розглянуто Ваш запит на інформацію від 24.11.2021 щодо надання:

1. інформації стосовно наявності у Харківській міській раді документу за яким у 1924 році з частини Петинсько-Журавлівського району було виділено та найменовано новий район, а саме Червонозаводський;
2. протоколу засідання Міської комісії з питань топоніміки та охорони історико-культурного середовища від 28.12.2015 р.

Відповідно до вимог ст. 5 Закону України «Про доступ до публічної інформації» повідомляємо, що Харківська міська рада та її виконавчі органи не є розпорядниками запитуваної Вами у п. 1 інформації.

Інформуємо, що в Архівному відділі документи Харківської міської ради та її виконавчого комітету зберігаються за період з 1973 по 2016 рік включно, за попередній період – в Державному архіві Харківської області Харківської обласної державної адміністрації.

Відповідно до вимог ст. 5 та ч. 3 ст. 22 Закону України «Про доступ до публічної інформації» направляємо Вам копію Протоколу засідання Міської комісії з питань топоніміки та охорони історико-культурного середовища від 28.12.2015 р.

Додаток: копія Протоколу засідання Міської комісії з питань топоніміки та охорони історико-культурного середовища від 28.12.2015 р. на 9 арк. в 1 прим.

Начальник Відділу  
з питань топоніміки та охорони  
історико-культурного середовища  
Харківської міської ради

Р.І. КРАВЧЕНКО



У К Р А Ї Н А  
ХАРКІВСЬКА МІСЬКА РАДА  
ХАРКІВСЬКОЇ ОБЛАСТІ



**МІСЬКА КОМІСІЯ  
З ПИТАНЬ ТОПОНІМІКИ ТА ОХОРОНИ ІСТОРИКО-  
КУЛЬТУРНОГО СЕРЕДОВИЩА**

61002, м. Харків, вул. Сумська, 64, к. 225, тел. 725-22-45; topcom@citynet.kharkov.ua

---

**ПРОТОКОЛ № 1**  
**засідання Городской комиссии по вопросам топонимики**  
**и охраны историко-культурной среды**  
**от 28.12.2015**

---

**Присутствовали:** Кернес Г.А., Терехов И.А., Хорошковатый А.В., Бабицкая С.И., Давтян А.С., Дуденко С.И., Куделко С.М., Ларченко В.Н., Пилипчук М.Д., Полянская Н.И., Ридный А.Н., Скирда В.В., Стаматина М.В., Стерин А.Л., Тянько Р.И., Чечельницький С.Г. (16 человек).

**Отсутствовали:** Садовский А.Н., Ситенко Т.А. (2 человека).

**Председательствует:** Кернес Г.А. – председатель комиссии.

**Приглашен:** Семенуха Р.С. – Народный депутат Украины.

---

ПОВЕСТКА ДНЯ:

1. О рекомендациях по вариантам наименований улично-дорожной сети г. Харькова, которые подлежат переименованию.  
*Докладчик: Хорошковатый А.В. – заместитель председателя - ответственный секретарь комиссии.*
2. О рекомендациях по вариантам наименований административных районов г. Харькова, которые подлежат переименованию.  
*Докладчик: Хорошковатый А.В. – заместитель председателя - ответственный секретарь комиссии.*
3. Разное.

## РЕЗУЛЬТАТЫ РАССМОТРЕНИЯ:

- 
1. О рекомендациях по вариантам наименований улично-дорожной сети г. Харькова, которые подлежат переименованию.

*Докладчик: Хорошковатый А.В. – заместитель председателя - ответственный секретарь комиссии*

*Выступили: Кернес Г.А., Терехов И.А., Бабицкая С.И., Давтян А.С., Дуденко С.И., Куделко С.М., Пилипчук М.Д., Скирда В.В., Стаматина М.В., Семенуха Р.С.*

- РЕШИЛИ:**
1. Поддержать перечень переименований объектов улично-дорожной сети г. Харькова, которые подлежат переименованию в соответствии с приложением 1.
  2. Рекомендовать при подготовке соответствующего распоряжения городского головы учесть данные рекомендации.

*Результаты голосования: «ЗА» - единогласно.*

---

2. О рекомендациях по вариантам наименований административных районов г. Харькова, которые подлежат переименованию.

*Докладчик: Хорошковатый А.В. – заместитель председателя - ответственный секретарь комиссии*


*Выступили: Кернес Г.А., Давтян А.С., Куделко С.М., Ларченко В.Н., Пилипчук М.Д., Скирда В.В., Стаматина М.В., Чечельницкий С.Г., Семенуха Р.С.*

- РЕШИЛИ:**
1. Поддержать перечень переименований административных районов г. Харькова, которые подлежат переименованию в соответствии с приложением 2.
  2. Рекомендовать при подготовке соответствующего распоряжения городского головы учесть данные рекомендации.


*Результаты голосования: «ЗА» - единогласно.*

---

Председатель комиссии

 Г.А. Кернес

Заместитель председателя –  
ответственный секретарь комиссии

 А.В. Хорошковатый

**Перечень переименований объектов улично-дорожной сети г. Харькова**

Текущее название	Предлагаемое название	Пояснения
<p><b>Анри Барбюса улица</b> (Дзержинский район) <i>Возникла в конце 1920-х годов, первоначальное название – Первая Радиальная, в начале 1930-х – улица Красных Химиков, с 1936 года – улица Анри Барбюса.</i></p>	<p><b>Юры Зойфера улица</b></p>	<p><b>Зойфер Юра</b> – австрийский писатель и журналист. Его семья эмигрировала в 1918 из Харькова в Австрию. В Венском университете изучал германистику и историю. Вступив в члены социал-демократической партии, сотрудничал в ее органах печати. В феврале 1934 принимал участие в восстании венских рабочих против фашизма; в 1937 был арестован, в 1938 отправлен в Дахау, затем в Бухенвальд, где умер от тифа.</p>
<p><b>Бауманская улица</b> (Октябрьский район) <i>Возникла в конце 1920-х годов под собственным названием.</i></p>	<p><b>Михаила Петренко улица</b></p>	<p><b>Петренко Михаил Николаевич</b> – поэт харьковской школы романтиков, автор стихотворений «Дивлюсь я на небо, та й думку гадаю...», «Взяв би я бандуру...», «Ходить хвиля по Осколу...», которые легли в основу народных песен.</p>
<p><b>Галана улица</b> (Дзержинский район) <i>Возникла в конце 1920-х годов как улица Красных Писателей, в 1953 переименована в улицу Писателей, с 1958 – современное название.</i></p>	<p><b>Литературная улица</b></p>	<p>Дом «Слово» — жилой дом в Харькове по адресу ул. Культуры, 9, построенный в конце 1920-х годов кооперативом <b>литераторов</b>, где проживали деятели литературы и искусства Украины трех поколений.</p>
<p><b>Дацько улица</b> (Ленинский район) <i>Возникла во второй половине 19 века как Архиерейская улица, впоследствии – Монастырская. В 1936 году переименована в улицу Дацько.</i></p>	<p><b>Бориса Шрамко улица</b></p>	<p><b>Борис Андреевич Шрамко</b> - историк и археолог, доктор исторических наук, профессор. Благодаря раскопкам Б.А. Шрамко был уточнен возраст города Харькова. Почетный гражданин города Харькова.</p>
<p><b>Днепропетровская улица, переулок и проезд</b> (Ленинский район) <i>Улица возникла в конце 1920-х годов как Днепрошахтерская улица, с 1936 года – современное название. Тогда же наименованы переулок и проезд.</i></p>	<p><b>Дмитрия Вишневецкого улица, переулок и проезд</b></p>	<p><b>Дмитрий Вишневецкий</b> – первый из достоверно известных казацких гетманов. Он сплотил несколько сотен казаков для борьбы с татарами и построил на острове Малая Хортица замок, который стал прототипом Запорожской Сечи. Принял участие в походе московского войска на Крым и дошел до Перекопа. В 1563 попал в плен и был выдан на расправу турецкому султану. В фольклорной традиции всегда отождествляется с легендарным казаком Байдой.</p>

<p><b>Железнякова улица и въезд</b> (Червонозаводский район)</p> <p><i>Существовали в пгт Жихарь под названием улица, переулок и въезд Кагановича, после 1957 года переименованы в Артема. После включения Жихаря в городскую черту – современное название.</i></p>	<p><b>Большая Жихорская улица Жихорский въезд</b></p>	<p>Оформление наименования в связи с текущим географическим расположением</p>
<p><b>Завода Комсомолец улица</b> (Дзержинский район)</p> <p><i>Улицу Совхозную в 1979 году переименовали в улицу Завода Комсомолец</i></p>	<p><b>Буковая улица</b></p>	<p>Оформление наименования в связи с текущим географическим расположением</p>
<p><b>Калининградская улица и переулок</b> (Фрунзенский район)</p> <p><i>Возникли в 1950-х годах под собственными названиями.</i></p>	<p><b>Матронинская улица и переулок</b></p>	<p>По наименованию строящейся церкви Св. Матроны Московской</p>
<p><b>Киквидзе улица и переулок</b> (Червонозаводский район)</p> <p><i>Существовали в пгт Жихарь под названием улица, переулок Кирова. После включения Жихаря в городскую черту – современное название.</i></p>	<p><b>Владимира Сосюры улица и переулок</b></p>	<p><b>Сосюра Владимир Николаевич</b> – выдающийся украинский поэт.</p>
<p><b>Корчагинцев улица</b> (Фрунзенский район)</p> <p><i>До 1984 года – часть Петрозаводской улицы.</i></p>	<p><b>Амосова улица</b></p>	<p><b>Амосов Николай Михайлович</b> – один из самых известных в мире кардиохирургов, талантливый ученый, основоположник биокбернетики в Украине, писатель, получивший широкое признание в Украине и за рубежом.</p>
<p><b>Котлова улица</b> (Ленинский район)</p> <p><i>Оформилась как Большая Панасовская улица в середине 19 века из слободы Панасовка. Современное название – с 1920 года.</i></p>	<p><b>Большая Панасовская улица</b></p>	<p>Возвращение первоначального наименования</p>
<p><b>Котовского улица, переулок и въезд</b> (Московский и Киевский районы)</p> <p><i>Возникли в начале 20 века как Марьевская улица и Никоновский переулок в дачном поселке Тюриня Дача. С 1936 – современные названия.</i></p>	<p><b>Марьевская улица и въезд. Никоновский переулок</b></p>	<p>Возвращение первоначального наименования</p>

<p><b>Красина улица</b> (Киевский район). <i>Возникла в 1928 году под собственным названием.</i></p>	<p><b>Манизера улица</b></p>	<p><b>Манизер Матвей Генрихович</b> – выдающийся скульптор, автор памятников Т.Г. Шевченко в Харькове (1935) и Киеве (1938)</p>
<p><b>Краснодонская улица и переулок</b> (Октябрьский район) <i>Возникли во второй половине 19 века как Карташевская улица и переулок. В 1894 переименованы в Единоверческую улицу и переулок. С 1936 – современные названия.</i></p>	<p><b>Карташевская улица и переулок</b></p>	<p>Возвращение первоначального наименования</p>
<p><b>Крейсера Аврора улица, переулок</b> (Ленинский район) <i>Названия – с 1936 года.</i></p>	<p><b>Петра Тронько улица и переулок</b></p>	<p><b>Тронько Пётр Тимофеевич</b> – государственный и политический деятель, учёный-историк. Герой Украины, Почетный гражданин города Харькова.</p>
<p><b>Кривомазова улица</b> (Октябрьский район) <i>Возникла в начале 20 века как Александровская улица, в 1920-х годах – Лаврова, с 1936 – современное название.</i></p>	<p><b>Николая Бажана улица</b></p>	<p><b>Бажан Микола (Николай) Платонович</b> – украинский поэт, общественный деятель.</p>
<p><b>Кривомазова переулок</b> (Червонозаводский район)</p>	<p><b>Достоевского проезд</b></p>	<p>Оформление наименования в связи с текущим географическим расположением</p>
<p><b>Кубасова улица</b> (Ленинский район) <i>Возникла в конце 19 века как Андреевская улица, с 1968 – современное название.</i></p>	<p><b>Андреевская улица</b></p>	<p>Возвращение первоначального наименования</p>
<p><b>Кулика Ивана въезд</b> (Киевский район) <i>Возник в 1950-х годах как Электроинструментальный въезд, с 1972 – современное название.</i></p>	<p><b>Юрия Кондратюка переулок</b></p>	<p><b>Шаргей Александр Игнатьевич</b> (псевдоним — <b>Юрий Васильевич Кондратюк</b>)- учёный, один из основоположников космонавтики. В начале XX века рассчитал оптимальную траекторию полёта к Луне. Эти расчёты были использованы NASA в лунной программе «Аполлон»</p>
<p><b>Латышских Красных Стрелков улица</b> (Киевский район) <i>До 1972 года – Боровая улица</i></p>	<p><b>Латышских Стрелков улица</b></p>	<p><b>Латышские стрелковые части</b> были созданы в 1915 во время 1-й мировой войны 1914-18 по ходатайству латышской элиты перед правительством, которое рассчитывало найти в латышских формированиях стойкие части для обороны Прибалтики от германских войск.</p>


<b>Новопролетарская улица</b>	<b>Мерефянское шоссе</b>	Оформление наименования в связи с текущим географическим расположением
<b>Островского переулок</b> (Киевский район) <i>Бывший Семеновский переулок в 1959 году переименован в переулок Островского</i>	<b>Семеновский переулок</b>	Возвращение первоначального наименования
<b>Островского въезд</b> (Киевский район) <i>Возник в 1950-х годах под собственным названием</i>	<b>Стельмаха переулок</b>	<b>Стельмах Михаил Афанасьевич</b> – украинский писатель, поэт, драматург, академик Академии наук Украины.
<b>Потапенко улица</b> (Киевский район) <i>До 1972 года – Дружная улица</i>	<b>Дружная улица</b>	Возвращение первоначального наименования
<b>Правдинская улица</b> (Киевский район) <i>До 1959 – ул. Старый Куток, до 1968 – ул. «Правды»</i>	<b>Старый Куток, улица</b>	Возвращение первоначального наименования
<b>Пролетарская ул.</b> (Московский район) <i>До 1936 года – Святодуховская улица (по названию церкви)</i>	<b>Святодуховская улица</b>	Возвращение первоначального наименования
<b>Пролетарская пл.</b> (Дзержинский район) <i>С момента оформления площади с начала 19 века называлась Надлопанской, Московские Ряды, Сергиевской. В 1932-36 – Декабристов, с 1936 – современное название</i>	<b>Сергиевская площадь</b>	Возвращение первоначального наименования
<b>Пролетарский спуск</b> (Киевский район) <i>До 1936 – Тюринский спуск. В 1936-61 – Пролетарский, Сталинца, Сталинский спуск.</i>	<b>Тюринский спуск</b>	Возвращение первоначального наименования
<b>Пролетарский переулок</b> (Червонозаводский район)	<b>Татьяны Устиновой переулок</b>	<b>Устинова Татьяна Ивановна</b> – известный геолог, первооткрывательница Долины гейзеров на Камчатке, окончила Харьковский университет
<b>Скорохода улица</b> (Ленинский район) <i>Возникла во второй половине 19 века. Называлась в разное время Териховская, Токовая 2-я, Верхняя и Нижняя Подлесная, Лелюковская. В 1894 году за улицей закреплено название «Залютинская». С 1936 – современное название</i>	<b>Териховская улица</b>	Возвращение первоначального наименования

<p><b>Совнаркомовская улица</b> (Киевский район) <i>Возникла в конце XVIII века с северной стороны Мироносицкого кладбища. На протяжении XIX века назвалась Кладбищенским, Садово-Кладбищенским, Старо-Кладбищенским переулком, Садовой, Садово-Куликовской улицей. В 1870-94 – Касперовский переулок, в 1894-22 – Мироносицкий переулок, в 1922-24 – переулок Сознания, с 1924 – современное название.</i></p>	<p><b>Жен Мироносиц улица</b></p>	<p>Оформление наименования в связи с текущим географическим расположением</p>
<p><b>Соколова улица</b> (Ленинский район) <i>Возникла в начале 20 века как Соколовская улица, параллельно также называлась Садовой. В 1936 году переименована в Лозовеньковскую, с 1968 – современное название.</i></p>	<p><b>Соколовская улица</b></p>	<p>Возвращение первоначального наименования</p>
<p><b>Стаханова улица</b> (Коминтерновский район) <i>Возникла во второй половине 19 века как Щеголевская улица, с 1936 – современное название</i></p>	<p><b>Щеголевская улица</b></p>	<p>Возвращение первоначального наименования</p>
<p><b>Тевелева улица, переулок и въезд</b> (Московский район) <i>Возникли в начале 20 века как Подгородняя улица и переулок. С 1936 – современное название.</i></p>	<p><b>Ивана Зарудного улица, переулок и въезд</b></p>	<p><b>Иван Зарудный</b> – выдающийся архитектор, автор Покровского собора в Харькове и Преображенского собора в Изюме</p>
<p><b>Тинякова улица, Тиняковские 1-й и 2-й переулки</b> (Ленинский район) <i>Возникли в 1950-х годах как Звенигородская улица, Тиняковский и Связи переулки. С 1958 – современные названия.</i></p>	<p><b>Игоря Муратова улица, 1-й и 2-й переулки</b></p>	<p><b>Муратов Игорь Леонтьевич</b> - украинский писатель, родился в Харькове в семье ветеринарного фельдшера, потомка богатого рода крымских татар, в 1860-х годах депортированного царским правительством из Крыма (Карасубазар, ныне Белогорск) на Полтавщину В 1934-39 годах учился на филологическом факультете ХГУ. В 1939—1942 годах служил в РККА. Участник советско-финляндской войны 1939-40 годов и Великой Отечественной войны. Попал в плен, где работал в зажиточных немецких хозяйствах. После освобождения принимал участие в пропаганде возвращения советских военнопленных</p>



Железнякова переулок (Червонозаводский район)	<i>Исключить в связи с отсутствием застройки</i>
Сапельника переулок (Коминтерновский район)	

Заместитель председателя –  
ответственный секретарь комиссии

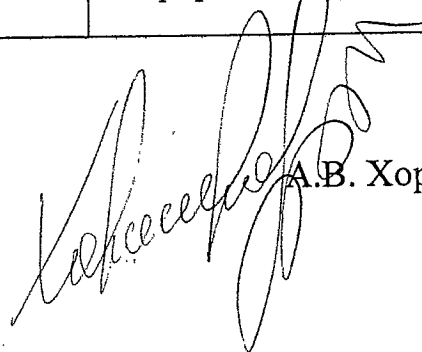


А.В. Хорошковатый

### Перечень переименований административных районов г. Харькова

Текущее название	Предлагаемое название	Пояснения
Дзержинский район	Шевченковский район	в честь Тараса Григорьевича Шевченко
Ленинский район	Холодногорский район	оформление наименования в связи с текущим географическим расположением
Октябрьский район	Октябрьский район	в честь знаменательных праздников, которые отмечает Украина в октябре: <ul style="list-style-type: none"><li>- 14 октября – Дня защитника Отечества, установленного Указом Президента Украины от 14.10.2014 № 806/2014 «О Дне защитника Украины»;</li><li>- 14 октября – Дня украинского казачества, установленного Указом Президента Украины от 07.08.1999 № 966/99 «О Дне украинского казачества»;</li><li>- 14 октября – дня празднования Покрова Пресвятой Богородицы – одного из главных духовных праздников нашего народа;</li><li>- 28 октября – Дня освобождения Украины от фашистских захватчиков, установленного Указом Президента Украины от 20.10.2009 № 836/2009 «О Дне освобождения Украины от фашистских захватчиков».</li></ul>
Фрунзенский район	Фрунзенский район	в честь Тимура Михайловича Фрунзе, лейтенанта, летчика-истребителя 161-го истребительного авиационного полка, Героя Советского Союза, уроженца Харькова, героически погибшего в 1942 году при обороне родины от нацистских захватчиков, в соответствии с Законом Украины «Об увековечении победы над нацизмом во Второй мировой войне 1939-1945 годов» от 09.04.2015 № 315-VIII
Орджоникидзевский район	Индустриальный район	оформление наименования в связи с текущим географическим расположением

Заместитель председателя –  
ответственный секретарь комиссии



А.В. Хорошковатый